



# LA GACETA

Diario Oficial



Año CXLI

San José, Costa Rica, miércoles 3 de julio del 2019

382 páginas

# ALCANCE N° 155

**PODER EJECUTIVO**  
**DECRETOS**

**REGLAMENTOS**  
**MUNICIPALIDADES**

**INSTITUCIONES DESCENTRALIZADAS**  
**AUTORIDAD REGULADORA**  
**DE LOS SERVICIOS PÚBLICOS**

**NOTIFICACIONES**  
**PODER JUDICIAL**

# PODER EJECUTIVO

## DECRETOS

### DECRETO N° 41522-RE

#### EL PRESIDENTE DE LA REPÚBLICA

#### Y LA MINISTRA A. I. DE RELACIONES EXTERIORES Y CULTO

Con fundamento en el artículo 121 inciso 4), 140, incisos 3) ,8), 10) ,12) y 20) y el artículo 146 de la Constitución Política y los artículos 25, 27 numeral 1, y 28 numeral 2 , inciso b) de la Ley General de la Administración Pública.

#### Por cuanto:

Mediante la nota diplomática DM-DGPE-0673-2018 de fecha 7 de noviembre de 2018 suscrita por la señora Epsy Campbell Barr Vicepresidenta y Ministra de Relaciones Exteriores y Culto y la nota diplomática 404-468.40/2-1 CRI TZ 5 de fecha 24 de setiembre de 2018 suscrita por el Honorable señor André Scholz Encargado de Negocios a. i, se formalizó el presente Acuerdo bajo la modalidad de Canje de Notas sobre el proyecto “Cambio climático y transporte en Costa Rica”.

#### Considerando:

1.- Que el numeral 2 del artículo 1 del Convenio entre el Gobierno de Costa Rica y el Gobierno de la República Federal de Alemania sobre Cooperación Técnica, hecho en San José, el 23 de julio de 1995, aprobado mediante Ley número 3654 del 23 de diciembre de 1965 y enmendado por sus Protocolos de fecha 13 de marzo de 1986 y del 18 de diciembre de 2006, establece la facultad de las Partes de concertar Acuerdos especiales referentes a distintos proyectos.

2.- Que el presente Acuerdo especial derivado del Convenio de Cooperación Técnica mencionado, bajo la modalidad de canje de notas ha sido formalizado con el deseo de fortalecer e intensificar los lazos de amistad y cooperación que existen entre ambos países. **Por tanto,**

**DECRETAN:**

“Promulgación del presente Acuerdo bajo la modalidad de Canje de Notas entre la República de Costa Rica y la República Federal de Alemania sobre el proyecto “Cambio climático y transporte en Costa Rica”.

Artículo 1.- Promulgar teniendo como vigente para los efectos internos y externos, el presente Acuerdo bajo la modalidad de Canje de Notas entre la República de Costa Rica y la República Federal de Alemania sobre el proyecto “Cambio climático y transporte en Costa Rica”, cuyo texto literal es el siguiente:



San José, 07 de noviembre del 2018

DM-DGPE-0673-2018  
MTC

Honorable Señor:

Tengo el honor de dirigirme a Vuestra Señoría, en ocasión de acusar recibo de su atenta nota 404-468.40/2-1 CRI TZ 5 de fecha 24 de setiembre de 2018, que dice lo siguiente:

*“Excelentísima Señora Ministra:*

*En cumplimiento del Convenio sobre Cooperación Técnica, concertado entre nuestros dos Gobiernos el 23 de julio de 1965, así como de los Protocolos de Enmienda del 13 de marzo de 1986 y del 18 de diciembre de 2006, tengo el honor de proponer a Vuestra Excelencia, en nombre del Gobierno de la República Federal de Alemania, el siguiente Acuerdo adicional sobre el proyecto “Cambio climático y transporte en Costa Rica”, en el marco de la Iniciativa Internacional de Protección del Clima del Ministerio Federal de Medio Ambiente, Protección de la Naturaleza y Seguridad Nuclear:*

- 1. El Gobierno de la República Federal de Alemania y el Gobierno de la República de Costa Rica seguirán conjuntamente con el fomento del proyecto “Cambio climático y transporte en Costa Rica”, si después de examinado, sigue resultando susceptible de apoyo.*
- 2. El objetivo del proyecto es contribuir a la protección del clima y al desarrollo sostenible en la República de Costa Rica, a través del fomento de medidas para la mitigación de gases de efecto invernadero.*
- 3. El Gobierno de la República Federal de Alemania facilitará recursos humanos adicionales y realizará prestaciones materiales adicionales y, si procede, aportaciones financieras adicionales para el proyecto por un monto total de hasta 2 500 000 euros (en letras: dos millones quinientos mil euros).  
Confiará la ejecución a la Deutsche Gesellschaft für Internationale Zusammenarbeit (GIZ) GmbH.*
- 4. Por parte del Gobierno de la República de Costa Rica será responsable de la ejecución del proyecto el Ministerio de Ambiente y Energía.*
- 5. Los detalles del proyecto y de las prestaciones y obligaciones respectivas se fijarán en un contrato de ejecución y, si procede, de financiación que habrá de ser concertado entre la GIZ y la institución a la que el Gobierno de la República de Costa Rica encargue la ejecución del proyecto y que estará sujeto a las disposiciones legales vigentes en la República Federal de Alemania.*

**HONORABLE SEÑOR  
ANDRÉ SCHOLZ  
ENCARGADO DE NEGOCIOS A. I.  
REPÚBLICA FEDERAL DE ALEMANIA**

*Recibido  
Sr. Andrés*

6. *El compromiso del Gobierno de la República Federal de Alemania para el proyecto quedará sin efecto si el contrato de ejecución y, si procede, de financiación mencionado en el párrafo 5 no se concierta dentro de un plazo de cuatro años, contado a partir del año de la entrada en vigor del presente Acuerdo. Para el monto en cuestión el plazo concluirá el 31 de diciembre de 2022.*

7. *El Gobierno de la República de Costa Rica eximirá a los materiales, vehículos, bienes y equipos importados para el proyecto por encargo y a expensas del Gobierno de la República Federal de Alemania, así como a los respectivos repuestos que se utilicen para el proyecto mencionado en el párrafo 1, de todos los derechos de importación y exportación, así como de licencias, tasas portuarias, derechos de almacenaje y demás gravámenes públicos, y asegurará que pasen aduana sin demora.*

8. *El Gobierno de la República de Costa Rica eximirá a la GIZ de todos los impuestos directos que se devenguen en la República de Costa Rica en relación con la concertación y ejecución del contrato de ejecución y, si procede, de financiación mencionado en el párrafo 5.*

9. *El Gobierno de la República de Costa Rica reembolsará a solicitud de la GIZ el impuesto sobre el valor añadido u otros impuestos indirectos similares que hayan sido aplicados en la República de Costa Rica sobre objetos adquiridos y servicios utilizados en relación con la concertación y ejecución del contrato de ejecución y, si procede, de financiación mencionado en el párrafo 5. Los impuestos especiales al consumo que se hayan aplicado en este contexto serán asumidos por el Gobierno de la República de Costa Rica siguiendo una solicitud.*

10. *El presente Acuerdo se aplicará tanto al proyecto mencionado en el párrafo 1 como a futuras medidas de seguimiento con el mismo título en caso de que nuestros dos Gobiernos deseen continuar el fomento del proyecto. Los compromisos del Gobierno de la República Federal de Alemania relativos a la concesión de fomento respecto a medidas de seguimiento del proyecto mencionado en el párrafo 1 se transmitirán mediante comunicado oficial del Gobierno de la República Federal de Alemania en el que se hará referencia explícita al presente Acuerdo.*

11. *Por lo demás se aplicarán también al presente Acuerdo las disposiciones del Convenio sobre Cooperación Técnica del 23 de julio de 1965 y de los Protocolos de Enmienda del 13 de marzo de 1986 y del 18 de diciembre de 2006 mencionados al inicio.*

12. *El presente Acuerdo se concierta en alemán y español, siendo ambos textos igualmente auténticos.*

*En caso de que el Gobierno de la República de Costa Rica se declare conforme con las propuestas contenidas en los párrafos 1 a 12, esta Nota y la Nota de respuesta de Vuestra Excelencia en la que conste la conformidad de su Gobierno constituirán un Acuerdo entre nuestros Gobiernos que entrará en vigor el día en que el Gobierno de la República de Costa Rica haya comunicado al Gobierno de la República Federal de Alemania, por la*

*vía diplomática, el cumplimiento de los requisitos internos necesarios para la entrada en vigor del presente Canje de Notas.*

*Aprovecho la ocasión para reiterar a Vuestra Excelencia, el testimonio de mi más alta y distinguida consideración”.*

Sobre el particular, tengo el honor de informar a Vuestra Señoría que la propuesta anterior es aceptable al Gobierno de la República de Costa Rica y que la Nota de Vuestra Señoría y la presente constituyen un Acuerdo entre nuestros Gobiernos, que entrará en vigencia el día en que el Gobierno de la República de Costa Rica haya comunicado al Gobierno de la República Federal de Alemania, por la vía diplomática, el cumplimiento de los requisitos internos necesarios para la entrada en vigor del presente Canje de Notas.

Aprovecho la oportunidad para reiterar a Vuestra Señoría las seguridades de mi más alta y distinguida consideración.



**Epsy Campbell Barr**  
Vicepresidenta

Ministra de Relaciones Exteriores y Culto

San José, 24 de setiembre de 2018

REF: 404-468.40/2-1 CRI TZ 5

Excelentísima Señora Ministra:

En cumplimiento del Convenio sobre Cooperación Técnica, concertado entre nuestros dos Gobiernos el 23 de julio de 1965, así como de los Protocolos de Enmienda del 13 de marzo de 1986 y del 18 de diciembre de 2006, tengo el honor de proponer a Vuestra Excelencia, en nombre del Gobierno de la República Federal de Alemania, el siguiente Acuerdo adicional sobre el proyecto “Cambio climático y transporte en Costa Rica”, en el marco de la Iniciativa Internacional de Protección del Clima del Ministerio Federal de Medio Ambiente, Protección de la Naturaleza y Seguridad Nuclear:

1. El Gobierno de la República Federal de Alemania y el Gobierno de la República de Costa Rica seguirán conjuntamente con el fomento del proyecto “Cambio climático y transporte en Costa Rica”, si después de examinado, sigue resultando susceptible de apoyo.
2. El objetivo del proyecto es contribuir a la protección del clima y al desarrollo sostenible en la República de Costa Rica, a través del fomento de medidas para la mitigación de gases de efecto invernadero.
3. El Gobierno de la República Federal de Alemania facilitará recursos humanos adicionales y realizará prestaciones materiales adicionales y, si procede,

Su Excelencia  
Señora Epsy Campbell Barr  
Ministra de Relaciones Exteriores y Culto  
de la República de Costa Rica  
San José



aportaciones financieras adicionales para el proyecto por un monto total de hasta 2 500 000 euros (en letras: dos millones quinientos mil euros).

Confiará la ejecución a la Deutsche Gesellschaft für Internationale Zusammenarbeit (GIZ) GmbH.

4. Por parte del Gobierno de la República de Costa Rica será responsable de la ejecución del proyecto el Ministerio de Ambiente y Energía.
5. Los detalles del proyecto y de las prestaciones y obligaciones respectivas se fijarán en un contrato de ejecución y, si procede, de financiación que habrá de ser concertado entre la GIZ y la institución a la que el Gobierno de la República de Costa Rica encargue la ejecución del proyecto y que estará sujeto a las disposiciones legales vigentes en la República Federal de Alemania.
6. El compromiso del Gobierno de la República Federal de Alemania para el proyecto quedará sin efecto si el contrato de ejecución y, si procede, de financiación mencionado en el párrafo 5 no se concierta dentro de un plazo de cuatro años, contado a partir del año de la entrada en vigor del presente Acuerdo. Para el monto en cuestión el plazo concluirá el 31 de diciembre de 2022.
7. El Gobierno de la República de Costa Rica eximirá a los materiales, vehículos, bienes y equipos importados para el proyecto por encargo y a expensas del Gobierno de la República Federal de Alemania, así como a los respectivos repuestos que se utilicen para el proyecto mencionado en el párrafo 1, de todos los derechos de importación y exportación, así como de licencias, tasas portuarias, derechos de almacenaje y demás gravámenes públicos, y asegurará que pasen aduana sin demora.
8. El Gobierno de la República de Costa Rica eximirá a la GIZ de todos los impuestos directos que se devenguen en la República de Costa Rica en relación con la

Su Excelencia  
Señora Epsy Campbell Barr  
Ministra de Relaciones Exteriores y Culto  
de la República de Costa Rica  
San José



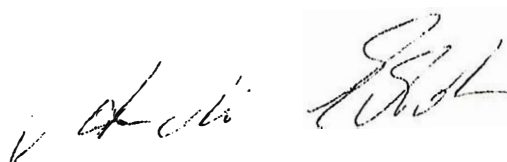
concertación y ejecución del contrato de ejecución y, si procede, de financiación mencionado en el párrafo 5.

9. El Gobierno de la República de Costa Rica reembolsará a solicitud de la GIZ el impuesto sobre el valor añadido u otros impuestos indirectos similares que hayan sido aplicados en la República de Costa Rica sobre objetos adquiridos y servicios utilizados en relación con la concertación y ejecución del contrato de ejecución y, si procede, de financiación mencionado en el párrafo 5. Los impuestos especiales al consumo que se hayan aplicado en este contexto serán asumidos por el Gobierno de la República de Costa Rica siguiendo una solicitud.
10. El presente Acuerdo se aplicará tanto al proyecto mencionado en el párrafo 1 como a futuras medidas de seguimiento con el mismo título en caso de que nuestros dos Gobiernos deseen continuar el fomento del proyecto. Los compromisos del Gobierno de la República Federal de Alemania relativos a la concesión de fomento respecto a medidas de seguimiento del proyecto mencionado en el párrafo 1 se transmitirán mediante comunicado oficial del Gobierno de la República Federal de Alemania en el que se hará referencia explícita al presente Acuerdo.
11. Por lo demás se aplicarán también al presente Acuerdo las disposiciones del Convenio sobre Cooperación Técnica del 23 de julio de 1965 y de los Protocolos de Enmienda del 13 de marzo de 1986 y del 18 de diciembre de 2006 mencionados al inicio.
12. El presente Acuerdo se concierta en alemán y español, siendo ambos textos igualmente auténticos.

Su Excelencia  
Señora Epsy Campbell Barr  
Ministra de Relaciones Exteriores y Culto  
de la República de Costa Rica  
San José

En caso de que el Gobierno de la República de Costa Rica se declare conforme con las propuestas contenidas en los párrafos 1 a 12, esta Nota y la Nota de respuesta de Vuestra Excelencia en la que conste la conformidad de su Gobierno constituirán un Acuerdo entre nuestros Gobiernos que entrará en vigor el día en que el Gobierno de la República de Costa Rica haya comunicado al Gobierno de la República Federal de Alemania, por la vía diplomática, el cumplimiento de los requisitos internos necesarios para la entrada en vigor del presente Canje de Notas.

Aprovecho la ocasión para reiterar a Vuestra Excelencia el testimonio de mi más alta y distinguida consideración.

A handwritten signature in black ink, appearing to be 'J. A. ...', written over a light blue rectangular stamp.

Su Excelencia  
Señora Epsy Campbell Barr  
Ministra de Relaciones Exteriores y Culto  
de la República de Costa Rica  
San José

Artículo 2.- Rige a partir de su publicación.

Dado en la Presidencia de la República a los trece días del mes de diciembre del dos mil dieciocho.

  
Carlos Alvarado Quesada

  
EL PRESIDENTE DE LA REPÚBLICA  
SAN JOSÉ, COSTA RICA

  
Lorena Aguilar Revelo  
Ministra a. i. de Relaciones Exteriores  
y Culto

  
Ministerio de Relaciones Exteriores y Culto  
San José, Costa Rica

1 vez.—Solicitud N° DGPE-006-19.—O. C. N° 4600022349.—( D41522-IN2019356684 ).

## **N° 41590-MOPT**

### **EL PRESIDENTE DE LA REPÚBLICA Y**

### **EL MINISTRO DE OBRAS PÚBLICAS Y TRANSPORTES**

En ejercicio de las facultades conferidas por el artículo 140, incisos 3) y 18) y 146 de la Constitución Política, el Convenio sobre Aviación Civil Internacional de 1944, aprobado por Costa Rica mediante Ley número 877 del 4 de julio de 1947, artículo 10 inciso VII de la Ley General de Aviación Civil 5150 del 14 de mayo de 1973 y sus reformas, y la Ley General de la Administración Pública 6227 del 02 de mayo de 1978 y sus reformas.

#### **Considerando:**

1° Que el Estado costarricense, mediante Ley número 877 de 4 de julio de 1947, forma parte del Convenio sobre Aviación Civil Internacional de Chicago del 7 de diciembre de 1944 (Convenio de Chicago). Por lo cual, Costa Rica es un Estado miembro de la Organización de Aviación Civil Internacional.

2° Que el Convenio de Chicago, además del texto principal, cuenta con diecinueve anexos cuyo contenido es técnico aeronáutico. Es potestad del Consejo Técnico de Aviación Civil, según el artículo 10 inciso VII de la Ley General de Aviación Civil, Ley número 5150 de 14 mayo de 1973, publicada en el Alcance número 66 a La Gaceta número 106 de 06 de junio de 1973: Artículo 10. Son atribuciones del Consejo Técnico de Aviación Civil: (...) VII. Proponer al Poder Ejecutivo la promulgación, mediante decreto, de cualquier reglamento, norma o procedimiento técnico aeronáutico aprobado por la Organización de Aviación Civil Internacional. (...)

3° Que el presente texto reglamentario corresponde al Anexo 4 del Convenio sobre Aviación Civil Internacional denominado “Cartas Aeronáuticas”, en sus enmiendas 59 y 60 con fecha del 10 de noviembre del 2016 y 08 noviembre del 2018: asimismo, en lo establecido en el Doc. 8697 AN/889 Manual de Cartas Aeronáuticas, edición 3 con fecha de 2015.

4° Que su texto es totalmente técnico-aeronáutico, y no es de aplicación a usuarios, sino únicamente al ejercicio técnico continuo de la aviación civil internacional.

**Por tanto,**

### **Decretan**

**Artículo 1°:** Aprobar el siguiente Reglamento Técnico:

### **“RAC. 04 Reglamento de Cartas Aeronáuticas”**

#### **SUBPARTE A - DEFINICIONES, APLICACIÓN Y DISPONIBILIDAD**

##### **RAC-04.001 Definiciones.**

Cuando los términos indicados a continuación figuren en presente norma relativo a cartas aeronáuticas, tendrán el significado siguiente:

**Aeródromo.** Área definida de tierra o de agua (que incluye todas sus edificaciones, instalaciones y equipos) destinada total o parcialmente a la llegada, salida y movimiento en superficie de aeronaves.

**Aerovía.** Área de control o parte de ella dispuesta en forma de corredor para la navegación.

**Alcance visual en la pista (RVR).** Distancia hasta la cual el piloto de una aeronave que se encuentra sobre el eje de una pista puede ver las señales de superficie de la pista o las luces que la delimitan o que señalan su eje.

**Altitud.** Distancia vertical entre un nivel, punto u objeto considerado como punto, y el nivel medio del mar (MSL).

**Altitud/altura de procedimiento.** Altitud/altura publicada que se utiliza para definir el perfil vertical de un procedimiento de vuelo a la mínima altitud/altura de franqueamiento de obstáculos o sobre ella, cuando esté establecida.

**Altitud de franqueamiento de obstáculos (OCA) o altura de franqueamiento de obstáculos (OCH).** ([Ver CCA RAC 04.001](#)) La altitud más baja o la altura más baja por encima de la elevación del umbral de la pista pertinente o por encima de la elevación del aeródromo, según corresponda, utilizada para respetar los correspondientes criterios de franqueamiento de obstáculos.

**Altitud de llegada a terminal (TAA).** La altitud más baja que se pueda utilizar que proporcione un margen mínimo de franqueamiento de 300 m (1 000 ft) por encima de todos los objetos ubicados dentro de un arco de círculo de 46 km (25 NM) de radio con centro en el punto de aproximación inicial (IAF) o, cuando no hay IAF, en el punto de referencia de aproximación intermedio (IF) delimitado por líneas rectas que unen los extremos del arco al IF. Las TAA combinadas relacionadas con un procedimiento de aproximación representarán un área de 360° alrededor del IF.

**Altitud de transición.** Altitud a la cual, o por debajo de la cual, se controla la posición vertical de una aeronave por referencia a altitudes.

**Altitud mínima de área (AMA).** La altitud mínima que ha de usarse en condiciones meteorológicas de vuelo por instrumentos (IMC) que permite conservar un margen de franqueamiento de obstáculos dentro de un área especificada, comúnmente formada por paralelos y meridianos.

**Altitud mínima de franqueamiento de obstáculos (MOCA).** Altitud mínima para un tramo definido de vuelo que permite conservar el margen de franqueamiento de obstáculos requerido.

**Altitud mínima en ruta (MEA).** La altitud para un tramo en ruta que permite la recepción apropiada de las instalaciones de navegación aérea y de las comunicaciones ATS pertinentes, cumple con la estructura del espacio aéreo y permite conservar el margen de franqueamiento de obstáculos requerido.

**Altitud mínima de sector (MSA).** La altitud más baja que puede usarse y que permite conservar un margen vertical mínimo de 300 m (1 000 ft), sobre todos los obstáculos situados en un área comprendida dentro de un sector circular de 46 km (25 NM) de radio, centrado en un punto significativo, el punto de referencia de aeródromo (ARP) o el punto de referencia del helipuerto (HRP).

**Altura.** Distancia vertical entre un nivel, punto u objeto considerado como punto, y una referencia especificada.

**Altura elipsoidal (altura geodésica).** La altura relativa al elipsoide de referencia, medida a lo largo de la normal elipsoidal exterior por el punto en cuestión.

**Altura ortométrica.** Altura de un punto relativa al geoide, que se expresa generalmente como una elevación MSL.



**Aplicación.** Manipulación y procesamiento de datos en apoyo de las necesidades de los usuarios (ISO 19104□).

**Aproximación final.** Parte de un procedimiento de aproximación por instrumentos que se inicia en el punto o referencia de aproximación final determinado o, cuando no se haya determinado dicho punto o dicha referencia.

a) al final del último viraje reglamentario, viraje de base o viraje de acercamiento de un procedimiento en hipódromo, si se especifica uno; o

b) en el punto de interceptación de la última trayectoria especificada del procedimiento de aproximación; y que finaliza en un punto en las inmediaciones del aeródromo desde el cual:

1) puede efectuarse un aterrizaje; o bien

2) se inicia un procedimiento de aproximación frustrada.

**Área de aproximación final y de despegue (FATO).** Área definida en la que termina la fase final de la maniobra de aproximación hasta el vuelo estacionario o el aterrizaje y a partir de la cual empieza la maniobra de despegue. Cuando la FATO esté destinada a los helicópteros de Clase de performance 1, el área definida comprenderá el área de despegue interrumpido disponible.

**Área de aterrizaje.** Parte del área de movimiento destinada al aterrizaje o despegue de aeronaves.

**Área de maniobras.** Parte del aeródromo que ha de utilizarse para el despegue, aterrizaje y rodaje de aeronaves, excluyendo las plataformas.

**Área de movimiento.** Parte del aeródromo que ha de utilizarse para el despegue, aterrizaje y rodaje de aeronaves, integrada por el área de maniobras y las plataformas.

**Área de toma de contacto y de elevación inicial (TLOF).** Área reforzada que permite la toma de contacto o la elevación inicial de los helicópteros.

**Atributo de característica.** ([Ver CCA RAC-04.001](#)) Distintivo de una característica (ISO 19101\*).

**Calendario.** Sistema de referencia temporal discreto que sirve de base para definir la posición temporal con resolución de un día (ISO 19108\*).

**Calendario gregoriano.** Calendario que se utiliza generalmente; se estableció en 1582 para definir un año que se aproxima más estrechamente al año tropical que al calendario juliano (ISO 19108\*).

**Calidad de los datos.** Grado o nivel de confianza de que los datos proporcionados satisfarán los requisitos del usuario de datos en lo que se refiere a exactitud, resolución, integridad (o grado de aseguramiento equivalente), trazabilidad, completitud y formato.

**Calle de rodaje.** Vía definida en un aeródromo terrestre, establecida para el rodaje de aeronaves y destinada a proporcionar enlace entre una y otra parte del aeródromo, incluyendo:

- a) Calle de acceso al puesto de estacionamiento de aeronave. La parte de una plataforma designada como calle de rodaje y destinada a proporcionar acceso a los puestos de estacionamiento de aeronaves solamente.
- b) Calle de rodaje en la plataforma. La parte de un sistema de calles de rodaje situada en una plataforma y destinada a proporcionar una vía para el rodaje a través de la plataforma.
- c) Calle de salida rápida. Calle de rodaje que se une a una pista en un ángulo agudo y está proyectada de modo que permita a los aviones que aterrizan virar a velocidades mayores que las que se logran en otras calles de rodaje de salida y logrando así que la pista esté ocupada el mínimo tiempo posible.

**Característica.** Abstracción de fenómenos del mundo real (ISO 19101\*).

**Carta aeronáutica.** Representación de una porción de la Tierra, su relieve y construcciones, diseñada especialmente para satisfacer los requisitos de la navegación aérea.

**Clasificación de los datos aeronáuticos de acuerdo con su integridad.** La clasificación se basa en el riesgo potencial que podría conllevar el uso de datos alterados. Los datos aeronáuticos se clasifican como:

- a) datos ordinarios: muy baja probabilidad de que, utilizando datos ordinarios alterados, la continuación segura del vuelo y el aterrizaje de una aeronave corran riesgos graves que puedan originar una catástrofe;
- b) datos esenciales: baja probabilidad de que, utilizando datos esenciales alterados, la continuación segura del vuelo y el aterrizaje de una aeronave corran riesgos graves que puedan originar una catástrofe; y
- c) datos críticos: alta probabilidad de que, utilizando datos críticos alterados, la continuación segura del vuelo y el aterrizaje de una aeronave corran riesgos graves que puedan originar una catástrofe.

**Conjunto de datos.** Colección determinada de datos (ISO 19101\*).

**Construcciones.** Todas las características artificiales construidas sobre la superficie de la Tierra, como ciudades, ferrocarriles y canales.

**Cubierta de copas.** Suelo desnudo más la altura de la vegetación.

**Curva de nivel.** Línea en un mapa o carta que conecta puntos de igual elevación.

**Declinación magnética.** ([Ver CCA RAC-04.001](#)) Diferencia angular entre el norte geográfico y el norte magnético.

**Derrota.** La proyección sobre la superficie terrestre de la trayectoria de una aeronave, cuya dirección en cualquier punto se expresa generalmente en grados a partir del norte (geográfico, magnético o de la cuadrícula).

**Dirección de conexión.** Código específico que se utiliza para establecer la conexión del enlace de datos con la dependencia ATS.

**Distancia geodésica.** La distancia más corta entre dos puntos cualesquiera de una superficie elipsoidal definida matemáticamente.

**Elevación.** Distancia vertical entre un punto o un nivel de la superficie de la tierra, o unido a ella, y el nivel medio del mar.

**Elevación del aeródromo.** Elevación del punto más alto del área de aterrizaje.

**Especificación del producto de datos.** ([Ver CCA RAC-04.001](#)) Descripción detallada de un conjunto de datos o de una serie de conjuntos de datos junto con información adicional que permitirá crearlo, proporcionarlo a otra parte y ser utilizado por ella (ISO 19131\*).

**Especificación para la navegación.** Conjunto de requisitos relativos a la aeronave y a la tripulación de vuelo necesarios para dar apoyo a las operaciones de la navegación basada en la performance dentro de un espacio aéreo definido. Existen dos clases de especificaciones para la navegación:

**Especificación para la navegación de área (RNAV).** Especificación para la navegación basada en la navegación de área que no incluye el requisito de control y alerta de la performance, designada por medio del prefijo RNAV; p. ej., RNAV 5, RNAV 1.

**Especificación para la performance de navegación requerida (RNP).** ([Ver CCA RAC-04.001](#)). Especificación para la navegación basada en la navegación de área que incluye el requisito de control y alerta de la performance, designada por medio del prefijo RNP; p. ej., RNP 4, RNP APCH.

**Franja de pista.** Una superficie definida que comprende la pista y la zona de parada, si la hubiese, destinada a:

- a) reducir el riesgo de daños a las aeronaves que se salgan de la pista; y
- b) proteger a las aeronaves que la sobrevuelan durante las operaciones de despegue o aterrizaje.

**Geoide.** ([Ver CCA RAC-04.001](#)) Superficie equipotencial en el campo de gravedad de la Tierra que coincide con el nivel medio del mar (MSL) en calma y su prolongación continental.

**Guía vectorial.** Suministro a las aeronaves de guía para la navegación en forma de rumbos específicos basados en el uso de un sistema de vigilancia ATS.

**Helipuerto.** Aeródromo o área definida sobre una estructura artificial destinada a ser utilizada, total o parcialmente, para la llegada, la salida o el movimiento de superficie de los helicópteros.

**Indicador de sentido de aterrizaje.** Dispositivo para indicar visualmente el sentido designado en determinado momento, para el aterrizaje o despegue.

**Isógona.** Línea en un mapa o carta en la cual todos los puntos tienen la misma declinación magnética para una época determinada.

**Isogriva.** Línea en un mapa o carta que une los puntos de igual diferencia angular entre el norte de la cuadrícula de navegación y el norte magnético.

**Luz puntiforme.** Señal luminosa que no presenta longitud perceptible.

**Margen.** Banda de terreno que bordea un pavimento, tratada de forma que sirva de transición entre ese pavimento y el terreno adyacente.

**Mínimos de utilización de aeródromo.** Las limitaciones de uso que tenga un aeródromo para:

- a) el despegue, expresadas en términos de alcance visual en la pista o visibilidad y, de ser necesario, condiciones de nubosidad;
- b) el aterrizaje en aproximaciones de precisión y las operaciones de aterrizaje, expresadas en términos de visibilidad o alcance visual en la pista y la altitud/altura de decisión (DA/H) correspondientes a la categoría de la operación;

c) el aterrizaje en operaciones de aproximación y aterrizaje con guía vertical, expresadas en términos de visibilidad o alcance visual en la pista y la altitud/altura de decisión (DA/H); y

d) el aterrizaje en aproximaciones que no sean de precisión y las operaciones de aterrizaje, expresadas en términos de visibilidad o alcance visual en la pista, altitud/altura mínima de descenso (MDA/H) y, de ser necesario, condiciones de nubosidad.

**Modelo de elevación digital (MED).** ([Ver CCA RAC-04.001](#)) La representación de la superficie del terreno por medio de valores de elevación continuos en todas las intersecciones de una retícula definida, en relación con una referencia (datum) común.

**Navegación basada en la performance (PBN).** ([Ver CCA RAC-04.001](#)) Requisitos para la navegación de área basada en la performance que se aplican a las aeronaves que realizan operaciones en una ruta ATS, en un procedimiento de aproximación por instrumentos o en un espacio aéreo designado.

**Navegación de área (RNAV).** ([Ver CCA RAC-04.001](#)) Método de navegación que permite la operación de aeronaves en cualquier trayectoria de vuelo deseada, dentro de la cobertura de las ayudas para la navegación basadas en tierra o en el espacio, o dentro de los límites de capacidad de las ayudas autónomas, o una combinación de ambas.

**Nivel.** Término genérico referente a la posición vertical de una aeronave en vuelo, que significa indistintamente altura, altitud o nivel de vuelo.

**Nivel de vuelo.** ([Ver CCA RAC-04.001](#)) Superficie de presión atmosférica constante relacionada con una determinada referencia de presión, 1 013,2 hPa, separada de otras superficies análogas por determinados intervalos de presión.

**Ondulación geoidal.** ([Ver CCA RAC-04.001](#)) La distancia del geoide por encima (positiva) o por debajo (negativa) del elipsoide matemático de referencia.

**Metadatos.** ([Ver CCA RAC-04.001](#)) Datos respecto a datos (ISO 19115\*).

**Obstáculo.** ([Ver CCA RAC-04.001](#)) Todo objeto fijo (ya sea temporal o permanente) o móvil, o partes del mismo, que:

- a) esté situado en un área destinada al movimiento de las aeronaves en la superficie; o
- b) sobresalga de una superficie definida destinada a proteger a las aeronaves en vuelo; o
- c) esté fuera de las superficies definidas y se haya considerado como un peligro para la navegación aérea.

**Pista.** Área rectangular definida en un aeródromo terrestre preparada para el aterrizaje y el despegue de las aeronaves.

**Plataforma.** Área definida, en un aeródromo terrestre, destinada a dar cabida a las aeronaves para los fines de embarque o desembarque de pasajeros, correo o carga, abastecimiento de combustible, estacionamiento o mantenimiento.

**Posición (geográfica).** Conjunto de coordenadas (latitud y longitud) con relación al elipsoide matemático de referencia que define la ubicación de un punto en la superficie de la Tierra.

**Presentación electrónica de cartas aeronáuticas.** Un dispositivo electrónico que permite a las tripulaciones de vuelo ejecutar, de forma conveniente y oportuna, las tareas de planeamiento y observación de rutas y de navegación presentándoles la información requerida.

**Principios relativos a factores humanos.** Principios que se aplican al diseño, certificación, instrucción, operaciones y mantenimiento aeronáuticos y cuyo objeto consiste en establecer una interfaz segura entre los componentes humano y de otro tipo del sistema mediante la debida consideración de la actuación humana.

**Procedimiento de aproximación de precisión.** Procedimiento de aproximación por instrumentos basado en los datos de azimut y de trayectoria de planeo proporcionados por el ILS o el PAR.



**Procedimiento de aproximación frustrada.** Procedimiento que hay que seguir si no se puede proseguir la aproximación.

**Procedimiento de aproximación por instrumentos.** Serie de maniobras predeterminadas realizadas por referencia a los instrumentos de a bordo, con protección específica contra los obstáculos desde el punto de referencia de aproximación inicial o, cuando sea el caso, desde el inicio de una ruta definida de llegada hasta un punto a partir del cual sea posible hacer el aterrizaje; y, luego, si no se realiza éste, hasta una posición en la cual se apliquen los criterios de circuito de espera o de margen de franqueamiento de obstáculos en ruta.

**Procedimiento de aproximación visual.** Una serie de maniobras predeterminadas por referencia visual, desde el punto de referencia de aproximación inicial, o, cuando corresponda, desde el comienzo de una ruta de llegada definida hasta un punto desde el que pueda completarse un aterrizaje y, posteriormente, si el aterrizaje no se completa, pueda llevarse a cabo un procedimiento de “motor y al aire”.

**Procedimiento de espera.** Maniobra predeterminada que mantiene a la aeronave dentro de un espacio aéreo especificado, mientras espera una autorización posterior.

**Procedimiento de inversión.** Procedimiento previsto para permitir que la aeronave invierta el sentido en el tramo de aproximación inicial de un procedimiento de aproximación por instrumentos. Esta secuencia de maniobras puede requerir virajes reglamentarios o virajes de base.

**Puesto de estacionamiento de aeronave.** Área designada en una plataforma, destinada al estacionamiento de una aeronave.

**Puesto de estacionamiento de helicópteros.** Puesto de estacionamiento de aeronaves que permite el estacionamiento de helicópteros y donde se concluyen operaciones de rodaje en

tierra o donde los helicópteros toman contacto y se elevan para realizar operaciones de rodaje aéreo.

**Punto crítico.** Sitio del área de movimiento de un aeródromo con antecedentes o riesgo potencial de colisión o de incursión en la pista, y en el que es necesario que pilotos y conductores presten mayor atención.

**Punto de aproximación frustrada (MAPt).** En un procedimiento de aproximación por instrumentos, el punto en el cual, o antes del cual se ha de iniciar la aproximación frustrada prescrita, con el fin de respetar el margen mínimo de franqueamiento de obstáculos.

**Punto de cambio.** ([Ver CCA RAC-04.001](#)) El punto en el cual una aeronave que navega en un tramo de una ruta ATS definido por referencia a los radiofaros omnidireccionales VHF, se espera que transfiera su referencia de navegación primaria, de la instalación por detrás de la aeronave a la instalación inmediata por delante de la aeronave.

**Punto de espera de la pista.** ([Ver CCA RAC-04.001](#)) Punto designado destinado a proteger una pista, una superficie limitadora de obstáculos o un área crítica o sensible para los sistemas ILS/MLS, en el que las aeronaves en rodaje y los vehículos se detendrán y se mantendrán a la espera, a menos que la torre de control de aeródromo autorice lo contrario.

**Punto de espera intermedio.** Punto designado destinado al control del tránsito, en el que las aeronaves en rodaje y los vehículos se detendrán y mantendrán a la espera hasta recibir una nueva autorización de la torre de control de aeródromo.

**Punto de notificación.** ([Ver CCA RAC-04.001](#)) Lugar geográfico especificado (denominado), con referencia al cual puede notificarse la posición de una aeronave.

**Punto de recorrido.** Un lugar geográfico especificado, utilizado para definir una ruta de navegación de área o la trayectoria de vuelo de una aeronave que emplea navegación de área.

Los puntos de recorrido se identifican como:

**Punto de recorrido de paso (vuelo-por).** Punto de recorrido que requiere anticipación del viraje para que pueda realizarse la interceptación tangencial del siguiente tramo de una ruta o procedimiento.

**Punto de recorrido de sobrevuelo.** Punto de recorrido en el que se inicia el viraje para incorporarse al siguiente tramo de una ruta o procedimiento.

**Punto de referencia de aeródromo.** Punto cuya situación geográfica designa al aeródromo

**Punto de referencia de aproximación final o punto de aproximación final.** Punto de un procedimiento de aproximación por instrumentos en que comienza el tramo de aproximación final.

**Punto de referencia del helipuerto (HRP).** Emplazamiento designado de un helipuerto o lugar de aterrizaje.

**Punto significativo.** ([Ver CCA RAC-04.001](#)) Un lugar geográfico especificado, utilizado para definir la ruta ATS o la trayectoria de vuelo de una aeronave y para otros fines de navegación y ATS.

**Referencia (Datum).** Toda cantidad o conjunto de cantidades que pueda servir como referencia o base para el cálculo de otras cantidades (ISO 19104\*).

**Referencia geodésica.** Conjunto mínimo de parámetros requerido para definir la ubicación y orientación del sistema de referencia local con respecto al sistema/marco de referencia mundial.

**Región de información de vuelo.** Espacio aéreo de dimensiones definidas, dentro del cual se facilitan los servicios de información de vuelo y de alerta.

**Relieve.** Desigualdades de elevación en la superficie de la Tierra, representadas en las cartas aeronáuticas por curvas de nivel, tintas hipsométricas, sombreados o cotas.

**Representación.** Presentación de información a los seres humanos (ISO 19117\*).

**Resolución de los datos.** Número de unidades o de dígitos con los que se expresa y se emplea un valor medido o calculado.

**Rodaje.** Movimiento autopropulsado de una aeronave sobre la superficie de un aeródromo, excluidos el despegue y el aterrizaje.

**Ruta ATS.** ([Ver CCA RAC-04.001](#)) Ruta especificada que se ha designado para canalizar la corriente del tránsito según sea necesario para proporcionar servicio de tránsito aéreo.

**Ruta de desplazamiento aéreo.** Ruta definida para el desplazamiento en vuelo de los helicópteros.

**Ruta de rodaje.** Trayectoria definida y establecida para el movimiento de helicópteros de una parte a otra del helipuerto. La ruta de rodaje incluye una calle de rodaje aéreo o en tierra para helicópteros que está centrada en la ruta de rodaje.

**Rutas de llegada.** Rutas identificadas siguiendo un procedimiento de aproximación por instrumentos, por las cuales las aeronaves pueden pasar de la fase de vuelo en ruta al punto de referencia de la aproximación inicial.

**Señal.** Símbolo o grupo de símbolos expuestos en la superficie del área de movimiento a fin de transmitir información aeronáutica.

**Serie de conjuntos de datos.** Colección de conjuntos de datos que comparte la misma especificación de datos (ISO 19115\*).

**Servicio de tránsito aéreo.** Expresión genérica que se aplica, según el caso, a los servicios de información de vuelo, alerta, asesoramiento de tránsito aéreo, control de tránsito aéreo (servicios de control de área, control de aproximación o control de aeródromo).

**Sistema de vigilancia ATS.** ([Ver CCA RAC-04.001](#)) Expresión genérica que significa, según sea el caso, ADS-B, PSR, SSR o cualquier sistema basado en tierra comparable que permite la identificación de aeronaves.

**Suelo desnudo.** Superficie de la Tierra que incluye la masa de agua, hielos y nieves eternos, y excluye la vegetación y los objetos artificiales.

**Terreno.** ([Ver CCA RAC-04.001](#)) La superficie de la Tierra con características naturales de relieve como montañas, colinas, sierras, valles, masas de agua, hielos y nieves eternos, y excluyendo los obstáculos.

**Tintas hipsométricas.** Sucesión de tonalidades o gradaciones de color utilizadas para representar la escala de elevaciones.

**Tramo de aproximación final.** Fase de un procedimiento de aproximación por instrumentos durante la cual se ejecutan la alineación y el descenso para aterrizar.

**Tramo de aproximación inicial.** Fase de un procedimiento de aproximación por instrumentos entre el punto de referencia de aproximación inicial y el punto de referencia de aproximación intermedia o, cuando corresponda, el punto de referencia de aproximación final.

**Tramo de aproximación intermedia.** Fase de un procedimiento de aproximación por instrumentos entre, ya sea el punto de referencia, de aproximación intermedia y el punto de referencia de aproximación final o el punto de aproximación final; o entre el final de un procedimiento de inversión, de hipódromo o de navegación a estima y el punto de referencia de aproximación final o el punto de aproximación final, según sea el caso.

**Trayectoria de planeo.** Perfil de descenso determinado para guía vertical durante una aproximación final.

**Umbral.** Comienzo de la parte de pista utilizable para el aterrizaje.

**Umbral desplazado.** Umbral que no está situado en el extremo de la pista.

**Verificación por redundancia cíclica (CRC).** Algoritmo matemático aplicado a la expresión digital de los datos que proporciona cierto nivel de garantía contra la pérdida o alteración de datos.

**Viraje reglamentario.** ([Ver CCA RAC-04.001](#)) Maniobra que consiste en un viraje efectuado a partir de una derrota designada, seguido de otro en sentido contrario, de manera que la aeronave intercepte la derrota designada y pueda seguirla en sentido opuesto.

**Zona de identificación de defensa aérea.** Espacio aéreo designado especial de dimensiones definidas, dentro del cual las aeronaves deben satisfacer procedimientos especiales de identificación y notificación, además de aquellos que se relacionan con el suministro de servicios de tránsito aéreo (ATS).

**Zona de parada.** Área rectangular definida en el terreno situado a continuación del recorrido de despegue disponible, preparada como zona adecuada para que puedan pararse las aeronaves en caso de despegue interrumpido.

**Zona despejada de obstáculos (OFZ).** Espacio aéreo por encima de la superficie de aproximación interna, de las superficies de transición interna, de la superficie de aterrizaje interrumpido y de la parte de la franja limitada por esas superficies, no penetrada por ningún obstáculo fijo salvo uno de masa ligera montado sobre soportes frangibles necesario para fines de navegación aérea.

**Zona de toma de contacto.** Parte de la pista, situada después del umbral, destinada a que los aviones que aterrizan hagan el primer contacto con la pista.

**Zona libre de obstáculos.** Área rectangular definida en el terreno o en el agua y bajo control de la autoridad competente, designada o preparada como área adecuada sobre la cual un avión puede efectuar una parte del ascenso inicial hasta una altura especificada.

**Zona peligrosa.** Espacio aéreo de dimensiones definidas en el cual pueden desplegarse en determinados momentos actividades peligrosas para el vuelo de las aeronaves.

**Zona prohibida.** Espacio aéreo de dimensiones definidas sobre el territorio o las aguas jurisdiccionales de un Estado, dentro del cual está prohibido el vuelo de las aeronaves.

**Zona restringida.** Espacio aéreo de dimensiones definidas sobre el territorio o las aguas jurisdiccionales de un Estado, dentro del cual está restringido el vuelo de las aeronaves, de acuerdo con determinadas condiciones especificadas.

**RAC-04.005 Aplicabilidad.**

Este Reglamento Aeronáutico Costarricense RAC-04 “Cartografía Aeronáutica”, denominado de ahora en adelante como RAC-04, es aplicable a todas las cartas aeronáuticas que se elaboren bajo la jurisdicción de la República de Costa Rica.

**RAC-04.007 Efectividad.**

Las normas de este RAC 04 entran en vigencia a partir de su publicación en el Diario Oficial La Gaceta de la República de Costa Rica y derogan toda otra norma anterior que contradiga la presente.

**RAC-04.015 Disponibilidad, Información.**

Toda información solicitada por otros Estados, en lo que respecta al territorio costarricense, se facilitará con el fin de que se cumplan las disposiciones establecidas en este Reglamento.

**RAC-04.020 Cartas.**

[\(Ver CCA RAC-04.020\)](#)

(a) El proveedor de servicios debe garantizar, cuando así se especifique, la disponibilidad de cartas de forma impresa y digital que resulte apropiada para una carta dada.

**RAC-04.025 Elaboración de cartas.**

Las cartas aeronáuticas son elaboradas por el proveedor de servicios y cuando deba adoptar cartas derivadas por acuerdos internacionales, las debe publicar mediante los procedimientos establecidos previamente.



#### **RAC-04.030 Coordinación de carta.**

El proveedor de servicios debe coordinar internamente la producción de sus cartas aeronáuticas con las entidades o funcionarios involucrados en las mismas. Sin embargo, debe tenerse en cuenta los acuerdos regionales de navegación aérea, firmados por el Estado costarricense.

#### **RAC-04.035 Garantía y calidad de cartas.**

La Dirección General de Aviación Civil por medio del proveedor de servicios, debe tomar las medidas razonables para garantizar que la información que se proporciona y las cartas aeronáuticas aportadas son adecuadas y exactas, y que se mantienen actualizadas mediante un adecuado servicio de revisión.

#### **RAC-04.040 Difusión.**

[\(Ver CCA RAC-04.040\)](#)

Para mejorar la difusión en el plano mundial de información sobre las nuevas técnicas cartográficas y los nuevos métodos de producción, las cartas apropiadas producidas por proveedor de servicios, se deben suministrar gratuitamente a los otros Estados contratantes, a petición, con fundamento en la reciprocidad.

### **SUBPARTE B - ESPECIFICACIONES GENERALES**

#### **RAC-04.045 Requisitos de utilización de las cartas.**

A los fines de este RAC-04, el vuelo total se subdivide en las fases siguientes:

Fase 1- Rodaje desde el puesto de estacionamiento de aeronave hasta el punto de despegue.

Fase 2- Despegue y ascenso hasta la estructura de rutas ATS en ruta.

Fase 3- Estructura de rutas ATS en ruta.

Fase 4- Descenso hasta la aproximación.

Fase 5- Aproximación para aterrizar y aproximación frustrada.

Fase 6- Aterrizaje y rodaje hasta el puesto de estacionamiento de aeronaves.

**RAC-04.050 Información con función.**

[\(Vea CCA RAC-04.050\)](#)

En cada tipo de carta se debe proporcionar la información correspondiente a su función y en su diseño se deben observar los principios relativos a factores humanos que aseguren su uso óptimo.

**RAC-04.055 Información de fase vuelo.**

En cada tipo de carta se debe proporcionar la información apropiada a la fase correspondiente del vuelo, con el fin de asegurar la operación segura y pronta de la aeronave.

**RAC-04.060 Información precisa.**

La presentación de la información debe ser exacta, exenta de distorsiones y confusiones, inequívoca y legible en todas las circunstancias normales de operación.

**RAC-04.065 Color y tamaño.**

Los colores, las tintas y el tamaño de los tipos empleados serán tales que el piloto pueda leer e interpretar fácilmente la carta en diversas condiciones de iluminación natural y artificial.

**RAC-04.070 Información compatibles.**

La forma de presentar la información debe permitir que el piloto la adquiera en un tiempo razonable, compatible con su carga de trabajo y las circunstancias operacionales.

#### **RAC-04.075 Información de transición.**

La presentación de la información proporcionada en cada tipo de carta debe facilitar la transición de una carta a otra según la fase del vuelo.

#### **RAC-04.080 Norte verdadero.**

Las cartas deben estar orientadas según el norte verdadero

#### **RAC-04.085 Tamaño de hoja.**

El tamaño de la hoja de las cartas debe ser en la medida de lo posible de 216 x 279 mm (8,5 x 11 pulgadas) (A4). En los casos que el tipo de escala provoque un mayor tamaño se utiliza el especificado en cada carta o el más adaptable a su escala.

#### **RAC-04.090 Títulos.**

El título de una carta o de una serie de cartas preparadas de conformidad con las especificaciones contenidas en este Reglamento, con objeto de satisfacer la función de la carta, será el mismo que el encabezamiento del capítulo correspondiente, tal como quede modificado por la aplicación de cualquier norma en él contenida, pero no incluirá “OACI” si no se ajusta a todas las normas especificadas en este Capítulo 2 y a cualesquiera especificadas para la carta de que se trate, de acuerdo a las regulaciones establecidas por la OACI.

#### **RAC-04.095 Información varia, Notas marginales.**

La disposición de las notas marginales es la que se indica en el [apéndice 1](#) de este RAC-04 a menos que se especifique otra cosa, respecto a una carta determinada.

#### **RAC-04.100 Información Marginal.**

(a) En el anverso de cada carta se muestra la información siguiente, a menos que se indique otra cosa en la especificación de la carta de que se trate:

- (1) Designación o título de la serie de cartas;
- (2) Nombre y referencia de la hoja;
- (3) Una indicación de la hoja contigua en cada uno de los márgenes de las hojas (cuando proceda).

#### **RAC-04.105 Simbología.**

Se debe proporcionar una clave de los símbolos y abreviaturas utilizadas: La clave debe figurar en el anverso o en el reverso de cada carta. En caso de que no sea posible por falta de espacio puede publicarse la clave por separado.

#### **RAC-04.110 Margen de carta.**

En el margen de la carta se debe indicar el nombre: Dirección General de Aviación Civil, pero cuando la carta se publique como parte de un documento aeronáutico, dicha información puede darse al principio de dicho documento.

#### **RAC 04.115 Símbolos.**

(Ver [CCA RAC 04.115 \(a\)](#))

(a) Los símbolos utilizados se ajustan a los indicados en el [apéndice 2](#) de este RAC-04 Símbolos Cartográficos, pero cuando se desee mostrar en una carta aeronáutica detalles o características especiales de importancia para la aviación civil respecto a los cuales no se disponga en la actualidad de un símbolo OACI, el proveedor de servicios puede elegir para ese fin cualquier símbolo apropiado, siempre que no origine confusión con algún símbolo cartográfico existente, ni afecte la legibilidad de la carta.

(b) Para representar ayudas terrestres para la navegación, intersecciones y puntos de recorrido, se emplearán los mismos símbolos básicos en todas las cartas en las que aparezcan, sin importar la finalidad de la carta.

(c) El símbolo que se utilice para los puntos significativos se debe basar en una jerarquía de símbolos que se seleccionará en el orden siguiente:

(1) El símbolo de ayuda terrestre para la navegación, el de intersección y el punto de recorrido.

(2) El símbolo de punto de recorrido se debe emplear solo cuando no exista ya un punto significativo en particular, con el de ayuda terrestre para la navegación o el de intersección.

(d) El proveedor de servicios debe asegurar de que los símbolos aparezcan en la forma que se especifica en el [apéndice 2](#) de este RAC-04, Símbolos Cartográficos. **Cambio redacción.**

#### **RAC-04.120 Unidades de medida, cálculo de distancias.**

Las distancias se calculan como distancias geodésicas u ortodrómicas.

#### **RAC-04.125 Medición de distancia.**

Las distancias se expresan en kilómetros o millas náuticas o en ambas unidades, condicionadas en que se indiquen claramente las unidades empleadas.

#### **RAC-04.130 Altitudes, elevaciones.**

Las altitudes, elevaciones y alturas se expresan en metros, o en pies, o en ambas unidades, condicionadas en que se indiquen claramente las unidades empleadas.

#### **RAC-04.135 Excepción de distancias.**

Las dimensiones lineales en los aeródromos y pequeñas distancias se expresan en metros.

#### **RAC-04.140 Grado de resolución.**

El grado de resolución de las distancias, dimensiones, elevaciones y alturas es el especificado para cada carta en particular.

**RAC-04.145 Indicación de distancia.**

Las unidades de medida utilizadas para expresar distancias, altitudes, elevaciones y alturas, se indican de manera destacada en el anverso de cada carta.

**RAC-04.150 Escalas de conversión.**

Se proveen escalas de conversión (kilómetros/ millas náuticas, metros/pies) en las cartas en las que se indiquen distancias, elevaciones o altitudes. Las escalas de conversión figuran en el anverso de cada carta.

**RAC-04.155 Escala y proyección, cartas áreas extensas.**

En las cartas de áreas extensas se indican el nombre, los parámetros básicos y la escala de la proyección.

**RAC-04.160 Cartas de área pequeña.**

En las cartas de áreas pequeñas, sólo se indicará una escala lineal.

**RAC-04.165 Fecha de validez de la información aeronáutica.**

La fecha de validez de la información aeronáutica debe figurar en el anverso de cada carta.

**RAC-04.170 Ortografía de nombres geográficos.**

Se utilizan caracteres del alfabeto romano en toda la rotulación.

**RAC-04.175 Tipo de ortografía. Tipo de alfabeto.**

La ortografía de los nombres de lugares y de accidentes geográficos es en idioma español.

**RAC-04.180 Forma de ortografía.**

Cuando nombres geográficos tales como "cabo", "punta", "golfo", "río", se abrevien en una carta determinada, se dará la palabra por entero en el idioma español e inglés cuando aplique,

respecto a los ejemplos más importantes de cada tipo. En las abreviaturas dentro del cuerpo de la carta no se utilizan signos de puntuación.

#### **RAC-04.185 Coordinación de nombres. RESERVADO**

#### **RAC-04.190 Abreviaturas apropiadas.**

El proveedor de servicios se asegurará de que en las cartas aeronáuticas se utilicen abreviaturas siempre que sean apropiadas, es decir, se deben usar abreviaturas facilitadas por los documentos de la OACI, derivadas del idioma inglés. Sin embargo, su aplicación debe tener una traducción al idioma español para la aplicación respectiva. (cambio redacción)

#### **RAC-04.195 Uso de abreviaturas.**

El proveedor de servicios debe asegurarse de que las abreviaturas a utilizar en la producción de cartas aeronáuticas deben seleccionarse del documento Procedimientos para los servicios de navegación aérea - Abreviaturas y códigos de la OACI (Doc. 8400). (cambio redacción)

#### **RAC-04.200 Fronteras políticas, internacionales.**

En la producción de cartas aeronáuticas, se indicarán las fronteras internacionales pero pueden interrumpirse cuando con ello se oscurezca datos más importantes para el uso de la carta.

#### **RAC-04.205 Identificación de países. RESERVADO**

#### **RAC-04.210 Colores.**

Los colores utilizados en las cartas aeronáuticas son los establecidos en el RAC-04 [apéndice](#)

[3.](#)



#### **RAC-04.215 Relieve, Información General.**

(Ver [CCA RAC-04.215](#))

(a) El relieve, se debe representa de manera que satisfaga la necesidad de los usuarios de las cartas, en cuanto a:

- (1) Orientación e identificación;
- (2) Margen vertical de seguridad sobre el terreno;
- (3) Claridad de la información aeronáutica;
- (4) Planeamiento.

#### **RAC-04.220 Tintas Hipsométricas.**

Cuando el relieve se indique mediante tintas hipsométricas, las tintas utilizadas deben basarse en las indicadas en la Guía de tintas hipsométricas que aparece en el [apéndice 4](#) de este RAC-04.

#### **RAC-04.225 Cotas.**

Las cotas se indican sólo respecto a los puntos críticos seleccionados

#### **RAC-04.230 Exactitud de Cotas.**

El valor de las cotas de exactitud dudosa va seguido del signo:  $\pm$

#### **RAC-04.235 Zonas prohibidas, restringidas o peligrosas.**

(Ver [CCA RAC-04.235](#))

Cuando se indiquen zonas prohibidas, restringidas o peligrosas, se debe incluir la debida referencia u otra identificación, si bien pueden omitirse las letras de nacionalidad.

**RAC-04.240 Espacio aéreo para el servicio de tránsito aéreo, Clasificación e información.**

Cuando el espacio aéreo ATS figura en una carta, se indica la clase de dicho espacio, el tipo, nombre o distintivo de llamada, los límites verticales y las radiofrecuencias que se utilizan, así como los límites horizontales, descritos de conformidad con el [apéndice 2](#) de este RAC-04.

**RAC-04.245 Cartas para vuelo visual.**

En las cartas que se utilizan para vuelo visual, las partes de la tabla de Clase de espacio aéreo ATS (Apéndice 4) del Anexo 11, que correspondan al espacio aéreo que se representa en la carta, deben figurar en el anverso o reverso de cada carta.

**RAC-04.250 Declinación magnética, norte verdadero.**

Se debe indicar el norte verdadero y la declinación magnética. El grado de resolución de la declinación magnética es el especificado para cada carta en particular.

**RAC-04.255 Fecha de declinación.**

Cuando se indique en una carta la declinación magnética, los valores deben ser los correspondientes, al año más próximo a la fecha de publicación que sea divisible por 5, por ejemplo, 1980, 1985. En casos excepcionales, cuando el valor actual difiera en más de un grado, una vez aplicada la variación anual, puede citarse una fecha y un valor intermedio.

**RAC-04.260 Conclusión de declinación.**

Para las cartas de procedimientos por instrumentos, la publicación de un cambio en la declinación magnética debe concluirse en un máximo de seis ciclos AIRAC.

#### **RAC-04.265 Valor Común de la Declinación.**

En áreas terminales extensas con múltiples aeródromos, debe aplicar un valor único redondeado para la declinación magnética, de manera que en los procedimientos que sirven a dichos aeródromos, se use un valor único para la declinación.

#### **RAC 04.270 Tipografía.**

Debe observarse el Manual de cartas aeronáuticas de la OACI (Doc. 8697), en el que se incluyen ejemplos de tipos adecuados para uso en las cartas aeronáuticas.

#### **RAC-04.275 Datos aeronáuticos, sistema de calidad.**

[\(Ver CCA RAC-04.275\)](#)

El proveedor de servicios debe tomar las medidas necesarias a fin de introducir un sistema de calidad debidamente organizado con los procedimientos, procesos y recursos requeridos para implantar la gestión de calidad en cada una de las etapas funcionales según lo indicado en el RAC-15.090. La ejecución de la gestión de calidad mencionada puede demostrarse, cuando sea preciso, respecto de cada una de las etapas funcionales. Además, el proveedor de servicios se debe asegurar de que existen procedimientos para cerciorarse de que pueden rastrearse los datos aeronáuticos hasta su origen en cualquier momento, de modo de corregir cualesquiera anomalía o errores en los datos que se hubieran detectado durante las fases de producción/mantenimiento o durante su utilización operacional.

#### **RAC-04.280 Grado de resolución.**

[\(Ver CCA RAC-04.280\)](#) **(cambio redacción)**

**El proveedor de servicios debe asegurarse de que la resolución de los datos aeronáuticos de las cartas, sea la especificada para cada carta en particular citada en este reglamento.**

#### **RAC-04.285 Integridad de datos.**

[\(Ver CCA RAC-04.285\)](#)

El proveedor de servicios debe asegurarse de que se mantiene la integridad de los datos aeronáuticos en todo el proceso de datos, desde la iniciación hasta la distribución al siguiente usuario previsto.

#### **RAC-04.290 Técnicas de detección de errores de datos digitales**

[\(CCA RAC-04.290\)](#)

Durante la transmisión y/o almacenamiento de conjuntos de datos aeronáuticos y de datos digitales, se utilizarán técnicas de detección de errores de datos digitales.

#### **RAC-04.295 Sistemas de referencia comunes, referencia Horizontal y Sistema de coordenadas.**

[\(CCA RAC-04.295\)](#)

El Sistema Geodésico Mundial - 1984 (WGS-84), se utiliza como sistema de referencia (geodésica) horizontal. Las coordenadas geográficas aeronáuticas publicadas (que indiquen la latitud y la longitud) se expresan en función de la referencia geodésica del WGS-84.

#### **RAC-04.300 Transformación de coordenadas.**

Las coordenadas geográficas que se hayan transformado a coordenadas WGS-84, pero cuya precisión del trabajo en el terreno original no satisfaga los requisitos del Anexo 11, Capítulo 2, y del Anexo 14, Volúmenes I y II, Capítulo 2, se deben indicar con un asterisco.

#### **RAC-04.305 Resolución de coordenadas.**

[\(Ver CCA RAC-04.305\)](#)

La resolución de las coordenadas geográficas en la carta será como mínimo la especificada para cada carta en particular citada en este reglamento **y para los procedimientos de vuelo no se debe exceder de las décimas de segundo.**

**RAC-04.310 Sistema de Referencia Vertical, Referencia al Geoide.**

[\(Ver CCA RAC-04.310\)](#)

La referencial al nivel medio del mar (MSL), que proporciona la relación de las alturas (elevaciones) relacionadas con la gravedad respecto de una superficie conocida como geoide, se utiliza como sistema de referencia vertical.

**RAC-04.315 Ondulación geoidal.**

[\(Ver CCA RAC-04.315\)](#)

Además de las elevaciones por referencia al MSL de las posiciones específicas en tierra objeto de levantamiento topográfico, se publica también la ondulación geoidal (por referencia al elipsoide WGS-84) con relación a dichas posiciones, según lo especificado para cada carta en particular.

**RAC-04.320 Resolución de las cartas de elevaciones.**

[\(Ver CCA RAC-04.320\)](#)

La resolución de las cartas de elevaciones y ondulaciones geoidales es como mínimo la especificada para cada carta en particular citada en este reglamento.

**RAC-04.325 Sistema de referencia temporal, Calendario Gregoriano.**

El calendario gregoriano y el tiempo universal coordinado (UTC) se deben utilizar como sistema de referencia temporal.

#### **RAC-04.326 Criterio PANS-OPS.**

Todos los cálculos y criterios de diseño de procedimientos para las cartas en las subpartes H, I, J, K, L y R de este RAC, debe de estar en concordancia con el documento 8168 “Construcción de Procedimientos de vuelos visual y por instrumentos de la OACI” y cualquier otro documento OACI afín.

#### **RAC-04.327 Calificaciones mínimas para especialistas PANS-OPS.**

[\(Ver CCA RAC-04.327 \(a\)\)](#)

(a) El proveedor de los servicios a cargo del desarrollo de PANS-OPS debe de cerciorarse que el personal cumpla con los requisitos mínimos de entrenamiento para los especialistas responsables del diseño de procedimientos de vuelo.

(b) Se debe cerciorar que el personal responsable del diseño de los procedimientos de vuelo, obtenga las actualizaciones adecuadas para desarrollar sus labores.

(c) El proveedor de servicios debe de elaborar un manual descriptivo de puestos; donde se describa claramente las funciones de los especialistas de diseño de procedimientos de vuelo.

(d) El proveedor de servicios debe de elaborar un plan de capacitación anual para el especialista de diseño de procedimientos de vuelo.

(e) El proveedor de servicios debe establecer un programa de instrucción donde se detalle los diferentes tipos de la misma (inicial, OJT, recurrencias y entrenamiento especializado) para el especialista de diseño de procedimientos de vuelo con sus respectivos registros.

#### **RAC-04.328 Calificaciones mínimas para el personal de Cartografía Aeronáutica.**

[\(Ver CCA RAC-04.328 \(a\)\)](#)

- (a) El proveedor de los servicios de Cartografía Aeronáutica debe de cerciorarse que su personal cumpla con los requisitos mínimos de entrenamiento para los especialistas responsables del diseño de las cartas aeronáuticas.
- (b) Se debe cerciorar que el personal responsable del diseño de las cartas aeronáuticas, obtenga las actualizaciones adecuadas para desarrollar sus labores
- (c) El proveedor de servicios debe de elaborar un manual descriptivo de puestos; donde se describa claramente las funciones del responsable del diseño de las cartas aeronáuticas.
- (d) El proveedor de servicios debe de elaborar un plan de capacitación anual para el responsable del diseño de las cartas aeronáuticas.
- (e) El proveedor de servicios debe establecer un programa de instrucción donde se detalle los diferentes tipos de la misma (inicial, OJT, recurrencias y entrenamiento especializado) para el especialista el especialista en Cartografía Aeronáutica con sus respectivos registros.

### **SUBPARTE C - PLANO DE OBSTÁCULOS DE AERÓDROMO – OACI TIPO A (LIMITACIONES DE UTILIZACIÓN)**

#### **RAC-04.335 Función.**

Esta carta, junto con la información pertinente publicada por la AIP, proporcionará los datos necesarios para que los explotadores puedan cumplir las limitaciones de utilización prescritas en el Anexo 6 “Operación de aeronaves” de la OACI, Parte I, Capítulo 5, y Parte III, Sección II, Capítulo 3.

#### **RAC-04.340 Disponibilidad.**

- (a) Los Planos de obstáculos de aeródromo - OACI tipo A (Limitaciones de utilización) se proporcionarán en la forma estipulada en RAC-04.020 **respecto** a todos los aeródromos

utilizados regularmente por la aviación civil internacional, excepto respecto a aquellos aeródromos en los que no haya obstáculos en las áreas de la trayectoria de despegue, o cuando se suministre el Plano topográfico y de obstáculos de aeródromo (electrónico), de conformidad con el subparte E de este reglamento.

(b) Si no se requiere un plano porque no existen obstáculos en el área de la trayectoria de despegue, se publicará una notificación a este efecto en la AIP.

#### **RAC-04.345 Unidades de medida.**

(a) Se indicarán las elevaciones redondeando al medio metro o pie más próximo.

(b) Se indicarán las dimensiones lineales redondeando al medio metro más próximo.

#### **RAC-04.350 Cobertura y escala.**

[\(Ver CCA RAC-04.350 \(a\)\)](#)

(a) Cada vista de planta debe extenderse lo suficiente para cubrir todos los obstáculos

(b) La escala horizontal está comprendida entre 1:10 000 y 1:15 000

(c) La escala horizontal debe ser de 1:10 000 o utilizar la escala 1:20 000 cuando con ello se acelere la producción de los planos.

(d) La escala vertical debe ser 10 veces la escala horizontal.

(e) Escalas lineales. En los planos figuran escalas lineales horizontales y verticales tanto en metros como en pies.

#### **RAC-04.355 Formato.**

(a) Los planos deben representar la planta y el perfil de cada pista, su correspondiente zona de parada y zona libre de obstáculos, el área de la trayectoria de despegue, y los obstáculos.

(b) El perfil de cada pista, zona de parada, zona libre de obstáculos y obstáculos del área de la trayectoria de despegue, se deben indicar inmediatamente encima de la planta



correspondiente. El perfil del área de una trayectoria de despegue de alternativa debe incluir la proyección lineal de toda la trayectoria de despegue y debe figurar encima de la planta correspondiente en la forma más adecuada para la fácil interpretación de la información.

(c) Se debe trazar la cuadrícula de perfil en toda el área de perfil excepto la pista. El cero correspondiente a las coordenadas verticales debe ser el nivel medio del mar. El cero correspondiente a las coordenadas horizontales debe ser el extremo de la pista más alejado del área de la trayectoria de despegue correspondiente. A lo largo de la base de la cuadrícula y a lo largo de los márgenes verticales debe haber líneas de graduación que indiquen las subdivisiones de los intervalos.

(d) Los intervalos de la cuadrícula vertical deben ser de 30 m (100 ft) y los de la horizontal de 300 m (1 000 ft).

En el plano se debe incluir:

(a) Una casilla para registrar los datos de operación especificados en RAC-04.380;

(b) Una casilla para registrar las enmiendas y fechas de las mismas.

#### **RAC-04.360 Identificación.**

El plano se debe identificar por el nombre del país en que está situado el aeródromo, el nombre de la ciudad, población o área a la cual presta servicio, el nombre del aeródromo y los designadores de las pistas

#### **RAC-04.365 Declinación magnética.**

Se indicará en el plano la declinación magnética al grado más próximo y la fecha de esa información.

#### **RAC-04.370 Datos aeronáuticos, Obstáculos.**

(a) Los objetos en el área de la trayectoria de despegue que sobresalgan de una superficie plana que tenga una pendiente de 1,2% y el mismo origen que el área de la trayectoria de despegue se deben considerar como obstáculos, excepto los que se encuentren totalmente por debajo de la sombra de otros obstáculos, según se define en (b) que no habrá necesidad de representarlos. Los objetos móviles tales como los barcos, trenes, camiones, que puedan proyectarse por encima del plano de 1,2% se considerarán obstáculos pero no capaces de producir sombra.

(b) La sombra de un obstáculo se considera que es una superficie plana que se origina en una línea horizontal que pasa por la parte superior del obstáculo en ángulo recto respecto al eje del área de la trayectoria de despegue. El plano abarca la anchura completa del área de la trayectoria de despegue y se extiende hasta el plano definido en (a), o hasta el próximo obstáculo más alto si éste se presenta primero. En los primeros 300 m (1 000 ft) del área de la trayectoria de despegue, los planos de sombra son horizontales y más allá de ese punto tienen una pendiente hacia arriba de 1,2%.

(c) Si hay probabilidad de que el proveedor de servicio elimine el obstáculo que produce sombra, se deben indicar los objetos que se convertirían en obstáculos al eliminarlo.

#### **RAC-04.375 Área de la trayectoria de despegue.**

[\(Ver CCA RAC-04.375\(b\)\)](#)

(a) El área de la trayectoria de despegue consiste en una zona cuadrilátera sobre la superficie del terreno que se halla directamente debajo de la trayectoria de despegue y dispuesta simétricamente respecto a ésta. Esta zona tiene las características siguientes:

- (1) Empieza en el extremo del área que se haya declarado adecuada para el despegue (es decir, en el extremo de la pista, o zona libre de obstáculos, según corresponda);
  - (2) Su anchura en el punto de origen es de 180 m (600 ft) y esta anchura aumenta hasta un máximo de 1 800 m (6 000 ft), a razón de 0,25D, siendo D la distancia desde el punto de origen;
  - (3) Se extiende hasta el punto pasado en el cual no existen obstáculos o hasta una distancia de 10,0 km (5,4 NM), de las dos distancias la que sea menor.
- (b) Respecto a las pistas destinadas a aeronaves cuyas limitaciones de utilización no les impidan seguir una pendiente de trayectoria de despegue inferior al 1,2%, la extensión del área de la trayectoria de despegue especificada en inciso (3) se aumentará a 12,0 km (6,5 NM) como mínimo, y la pendiente de la superficie plana especificada en RAC-04.370 se reducirá al 1,0% o a un valor inferior.

**RAC-04.380 Distancias declaradas.**

[\(Ver CCA RAC-04.380 \(a\)\)](#)

- (a) En el espacio previsto, se debe anotar la información siguiente relativa a ambos sentidos de cada pista:
- (1) Recorrido de despegue disponible;
  - (2) Distancia de aceleración parada disponible;
  - (3) Distancia de despegue disponible;
  - (4) Distancia de aterrizaje disponible.
- (b) Cuando no se facilita una distancia declarada debido a que la pista únicamente es utilizable en un solo sentido, dicha pista se debe identificar como “no utilizable para despegue, aterrizaje, o ambos”.

**RAC-04.385 En la vista de planta se debe indicar:**

[\(Ver CCA RAC-04.385 \(e\)\)](#)

- (a) El contorno de cada pista mediante una línea continua, su longitud y anchura, su marcación magnética redondeada al grado más próximo y el número de pista;
- (b) El contorno de cada zona libre de obstáculos mediante una línea de trazos, su longitud y la forma de identificarla como tal;
- (c) El contorno de las áreas de trayectoria de despegue mediante una línea de trazos y su eje mediante una línea fina de trazos cortos y largos;
- (d) Las áreas de trayectorias de despegue de alternativa que pudiera haber con eje distinto a la prolongación del eje de pista con una nota aclaratoria explicando el significado de dichas áreas;
- (e) Los obstáculos, comprendidos:
  - (1) El emplazamiento exacto de cada obstáculo junto con un símbolo que defina su tipo;
  - (2) La elevación e identificación de cada obstáculo;
  - (3) Los límites de penetración de los obstáculos de gran tamaño en una forma clara identificada en la clave.
- (f) Debe indicarse la naturaleza de las superficies de las pistas y zonas de parada.
- (g) Las zonas de parada deben identificarse como tales y representarse mediante una línea de trazos.
- (h) Siempre que se representen las zonas de parada, se debe indicar la longitud de cada una.

**RAC-04.390 En la vista de perfil se debe indicar:**

[\(Ver CCA RAC-04.390 \(c\)\)](#)

- (a) El perfil del eje de la pista mediante una línea continua y los de los ejes de las correspondientes zonas de parada y zonas libres de obstáculos mediante una línea de trazos;

(b) La elevación del eje de la pista en cada extremo de ésta, en la zona de parada y en el origen de cada área de trayectoria de despegue, así como en cada punto en el que haya una variación importante de pendiente de la pista o zona de parada;

(c) Los obstáculos, comprendidos:

(1) Cada obstáculo mediante una línea continua vertical que se extienda desde una línea conveniente de cuadrícula, pasando por lo menos por otra línea de cuadrícula, hasta una elevación igual a la cima del obstáculo;

(2) La identificación de cada obstáculo;

(3) Los límites de penetración de los obstáculos de gran tamaño en una forma clara identificada en la clave.

#### **RAC-04.395 Exactitud.**

(a) El orden de exactitud logrado se debe indicar en el plano.

(b) Las dimensiones horizontales y las elevaciones de la pista, zona de parada y zona libre de obstáculos, que han de imprimirse en el plano deben determinarse redondeando al 0,5 m (1 ft) más próximo.

(c) El orden de exactitud de los levantamientos topográficos y la precisión en la producción de planos deben ser tales que en las áreas de trayectoria de despegue el error de las mediciones efectuadas a base del plano no exceda de los siguientes valores:

(1) Distancias horizontales: 5 m (15 ft) en el punto de origen aumentando a razón de 1 por 500;

(2) Distancias verticales: 0,5 m (1,5 ft) en los primeros 300 m (1 000 ft) aumentando a razón de 1 por 1 000.

#### **RAC-04.400 Plano de referencia.**

Cuando no se disponga de un plano de referencia exacto para las mediciones verticales, se debe indicar la elevación del plano de referencia utilizado, advirtiendo que este dato no es preciso.

#### **SUBPARTE D - PLANO DE OBSTÁCULOS DE AERÓDROMO - OACI TIPO B**

RAC-04.405 Función.

(a) En este plano se facilita información para satisfacer las siguientes funciones:

- (1) La determinación de las altitudes/alturas mínimas de seguridad incluso las pertinentes a los procedimientos de vuelo en circuito;
- (2) La determinación de los procedimientos que han de seguirse en caso de una emergencia durante el despegue o el aterrizaje;
- (3) La aplicación de los criterios de franqueamiento y señalización de obstáculos; y
- (4) El suministro de datos para las cartas aeronáuticas.

#### **RAC-04.410 Disponibilidad.**

(a) Los planos de obstáculos de aeródromo - OACI tipo B debe proporcionarse en la forma estipulada en RAC-04.020 respecto a todos los aeródromos utilizados regularmente por la aviación civil internacional, excepto para los aeródromos en que se suministre el Plano topográfico y de obstáculos de aeródromo - OACI (electrónico), de conformidad con el subparte E.

(b) Cuando pueda disponerse de un plano que combine las especificaciones de los SUBPARTE C y D, se debe denominar Plano de obstáculos de aeródromo - OACI (detallado y completo).

#### **RAC-04.415 Unidades de medida.**

- (a) Se deben indicar las elevaciones redondeando al medio metro o pie más próximo.
- (b) Se deben indicar las dimensiones lineales redondeando al medio metro más próximo.

#### **RAC-04.420 Cobertura y escala.**

[\(Ver CCA RAC-04.420\)](#)

- (a) Cada vista de planta se debe extender lo suficiente para cubrir todos los obstáculos.
- (b) La escala horizontal debe estar comprendida entre 1:10 000 y 1:20 000.
- (c) En los planos figurará una escala horizontal en metros y en pies. Cuando sea necesario se indicará también una escala lineal de kilómetros y otra de millas marinas.

#### **RAC-04.425 Formato.**

- (a) En los planos se debe incluir:
  - (1) Toda explicación necesaria de la proyección utilizada;
  - (2) Toda identificación necesaria de la cuadrícula utilizada;
  - (3) Una anotación indicando que los obstáculos son aquéllos que penetran en las superficies especificadas en el Anexo 14, Volumen I, Capítulo 4;
  - (4) Una casilla para registrar las enmiendas y fechas de las mismas; y
  - (5) Fuera del borde del plano cada minuto de latitud y longitud en grados y minutos.
  - (6) Las líneas de latitud y longitud podrán trazarse sobre el plano.

#### **RAC-04.430 Identificación.**

El plano se debe identificar por el nombre del país en el que está situado el aeródromo, el nombre de la ciudad, población o área a la cual presta servicio y el nombre del aeródromo.

#### **RAC-04.435 Construcciones y topografía.**

[\(Ver CCA RAC-04.435 \(d\)\)](#)

- (a) Los detalles de desagüe y los hidrográficos se deben reducir al mínimo.
- (b) Se deben indicar los edificios y otras características salientes relacionadas con el aeródromo. Siempre que sea posible se deben representar a escala.
- (c) Se deben indicar todos los objetos ya sean construcciones u obstáculos naturales, que sobresalgan de las superficies de despegue y de aproximación mencionadas en RAC-04.445, o de las superficies limitadoras de obstáculos especificadas en el Anexo 14, Volumen I, Capítulo 4.
- (d) Se deben indicar las carreteras y ferrocarriles dentro del área de despegue y de aproximación, que haya a menos de 600 m (2 000 ft) del extremo de la pista o de sus prolongaciones.

#### **RAC-04.440 Declinación magnética.**

En el plano se debe representar la rosa de los vientos orientada al norte verdadero, o a un punto norte, indicando la declinación magnética redondeando al grado más próximo y la fecha de la información magnética y variación anual.

#### **RAC-04.445 Datos aeronáuticos.**

[\(Ver CCA RAC-04.445 \(i\) \(m4\)\(n\)\)](#)

En los planos se debe indicar:

- (a) El punto de referencia de aeródromo y las coordenadas geográficas como mínimo en grados, minutos y segundos, **no debe exceder las centésimas de segundo. Cambio redacción.**
- (b) El contorno de las pistas mediante una línea continua;
- (c) La longitud y anchura de la pista;



- (d) La marcación magnética de la pista redondeada al grado más próximo y su número;
- (e) La elevación del eje de la pista en cada extremo de la misma, en la zona de parada y en el origen de cada área de despegue y de aproximación y en cada punto de la pista y zona de parada con variación importante de pendiente;
- (f) Las calles de rodaje, plataformas y áreas de estacionamiento identificadas como tales, y sus correspondientes contornos mediante una línea continua;
- (g) Las zonas de parada identificadas como tales y representadas por una línea de trazos;
- (h) La longitud de cada zona de parada;
- (i) Las zonas libres de obstáculos identificadas como tales y representadas por una línea de trazos;
- (j) La longitud de cada zona libre de obstáculos;
- (k) Las superficies de despegue y de aproximación identificadas como tales y representadas por una línea de trazos;
- (l) Las áreas de despegue y de aproximación;
- (m) Los obstáculos en su emplazamiento exacto, comprendiendo:
  - (1) Un símbolo que designe su tipo;
  - (2) La elevación;
  - (3) La identificación;
  - (4) Los límites de penetración de los obstáculos de gran tamaño en una forma clara identificada en la clave.
- (n) Todos los demás obstáculos, según se determina en RAC-04.370, incluyendo los que se encuentren en la sombra de un obstáculo, los cuales en otras circunstancias no se indicarán.
- (o) Debe indicarse la naturaleza de las superficies de las pistas y zonas de parada.

(p) Cuando sea factible, debe indicarse en forma destacada el objeto u obstáculo más alto entre áreas de aproximación adyacentes dentro de un radio de 5 000 m (15 000 ft) desde el punto de referencia del aeródromo.

(q) Deben representarse las áreas de bosque y las características topográficas, partes de las cuales constituyan obstáculos.

#### **RAC-04.450 Exactitud.**

El orden de exactitud logrado se indicará en el plano.

(a) Las dimensiones horizontales y las elevaciones del área de movimiento, zonas de parada y zonas libres de obstáculos, que hayan de imprimirse en el plano, deben determinarse redondeando al 0,5 m (1 ft) más próximo.

(b) El orden de exactitud de los levantamientos topográficos y la precisión de la producción de planos deben ser tales que el error de los datos obtenidos no exceda de los siguientes valores:

(1) Áreas de despegue y de aproximación:

(i) Distancias horizontales: 5 m (15 ft) en el punto de origen, aumentando a razón de 1 por 500;

(ii) Distancias verticales: 0,5 m (1,5 ft) en los primeros 300 m (1 000 ft) aumentando a razón de 1 por 1 000.

(2) Otras áreas:

(i) Distancias horizontales: 5 m (15 ft) a menos de 5 000 m (15 000 ft) del punto de referencia del aeródromo y 12 m (40 ft) más allá de dicha área;

(ii) Distancias verticales: 1 m (3 ft) a menos de 1 500 m (5 000 ft) del punto de referencia del aeródromo, aumentando a razón de 1 por 1 000.

(c) Plano de referencia. Cuando no se disponga de un plano de referencia exacto para las mediciones verticales, se debe indicar la elevación del plano de referencia utilizado, advirtiendo que este dato no es preciso.

## **SUBPARTE E - PLANO TOPOGRÁFICO Y DE OBSTÁCULOS DE AERÓDROMO – OACI (ELECTRÓNICO)**

### **RAC-04.455 Función.**

(a) En este plano electrónico se representan los datos topográficos y de obstáculos, en combinación con los datos aeronáuticos que corresponda, necesarios para:

(b) Permitir que un explotador cumpla con las limitaciones de utilización especificadas en el Anexo 6, Parte I, Capítulo 5 y Parte III, Sección II, Capítulo 3, elaborando procedimientos de emergencia para usar en caso de una emergencia durante una aproximación o despegue frustrados y procediendo a un análisis de las limitaciones de utilización de la aeronave; y

(c) Apoyar las siguientes aplicaciones de navegación aérea:

- (1) El diseño de procedimiento por instrumentos (incluso el procedimiento de circuito);
- (2) La restricción y eliminación de obstáculos de aeródromo; y
- (3) El suministro de datos como fuente para la producción de otras cartas aeronáuticas.

### **RAC-04.460 Disponibilidad.**

[\(Ver CCA RAC-04.460 \(a\) \(d\)\)](#)

(a) Los Planos topográficos y de obstáculos de aeródromo – OACI (electrónicos), se ofrecerán del modo prescrito en RAC-04.020 para los aeródromos utilizados regularmente por la aviación civil internacional.

(b) Los Planos topográficos y de obstáculos de aeródromo – OACI (electrónicos) deben ofrecerse del modo prescrito en RAC-04.020 para todos los aeródromos utilizados regularmente por la aviación civil internacional.

(c) El Plano topográfico y de obstáculos de aeródromo - OACI (electrónico) también se puede ofrecer en copia impresa si se solicita del modo prescrito en RAC-04.500.

(d) La serie ISO 19100 de normas para la información geográfica se utilizará como marco general para la modelización de datos.

#### **RAC-04.465 Identificación.**

Los planos electrónicos se deben identificar por el nombre del país en el cual está situado el aeródromo, el nombre de la ciudad a la cual presta servicios el aeródromo y el nombre del aeródromo.

#### **RAC-04.470 Cobertura del plano.**

La extensión de cada plano debe ser suficiente para abarcar el Área 2, tal como se especifica en el RAC 15-190, Subparte J.

#### **RAC-04.475 Contenido del plano, Generalidades.**

[\(Ver CCA RAC-04.475\)](#)

(a) Al preparar las aplicaciones gráficas por computadora que se usan para representar las características del plano, las relaciones entre las características, los atributos de las características y la geometría espacial subyacente y las relaciones topológicas correspondientes, se deben especificar mediante un plan de aplicación. La información representada se debe suministrar a base de especificaciones de representación aplicadas según reglas de representación definidas. Las especificaciones y las reglas de representación no deben formar parte del conjunto de datos. Las reglas de representación se deben almacenar en

un catálogo de representación que hará referencia a especificaciones de representación conservadas por separado.

(b) Los símbolos empleados para representar las características se ajustarán a RAC-04.115 y al [apéndice 2](#) - Símbolos cartográficos OACI.

#### **RAC-04.480 Características del terreno.**

[\(Ver CCA RAC-04.480 \(a\) \(b\) \(f\)\)](#)

(a) Las características del terreno y los atributos correspondientes que deben representarse y la base de datos correspondiente al plano se sustentarán en conjuntos de datos topográficos sobre el terreno que cumplan con los requisitos del RAC 15, Subparte J.

(b) Las características del terreno se representarán de manera que ofrezcan una impresión general efectiva del relieve. Es una representación de la superficie del terreno mediante valores continuos de elevación en todas las intersecciones de la cuadrícula definida, conocida también como modelo de elevación digital (DEM).

(c) Debe suministrarse una representación de la superficie del terreno como una capa seleccionable de líneas de curvas de nivel además del DEM.

(d) Debe usarse una imagen ortorrectificada que equipare las características del DEM con las características de la imagen superpuesta para destacar el DEM. La imagen debe suministrarse como una capa seleccionable separada.

(e) La característica del terreno representada se vinculará con los siguientes atributos asociados en la base o bases de datos:

(1) Las posiciones horizontales de los puntos de la cuadrícula en coordenadas geográficas y elevaciones de los puntos;

(2) El tipo de superficie;

(3) Los valores de las líneas de las curvas de nivel, si se suministran; y

(4) Los nombres de ciudades y otras características topográficas destacadas.

(f) Debe vincularse con la característica del terreno representada los atributos adicionales del terreno suministrados en la base de datos.

#### **RAC-04.485 Características de los obstáculos.**

[\(Ver CCA RAC-04.485 \(a\) \(d\)\)](#)

(a) Las características de los obstáculos y sus correspondientes atributos representados o vinculados en la base de datos con el plano se basarán en conjuntos de datos electrónicos sobre los obstáculos que satisfagan los requisitos del RAC 15, Subparte J y Apéndice 7.

(b) Cada obstáculo se representará mediante un símbolo apropiado y un identificador del obstáculo.

(c) La característica del obstáculo representada se vinculará con los siguientes atributos asociados en la base de datos:

(1) la posición horizontal en coordenadas geográficas y la elevación correspondiente;

(2) el tipo de obstáculo; y

(3) la extensión del obstáculo, si corresponde.

(d) Deben vincularse con la característica del obstáculo representada los atributos adicionales del obstáculo suministrado en la base de datos.

#### **RAC-04.490 Características del aeródromo.**

[\(Ver CCA RAC-04.490 \(c2, c7, d1\)\)](#)

(a) Las características del aeródromo y sus correspondientes atributos representados y vinculados en la base de datos con el plano se basarán en datos del aeródromo que satisfagan los requisitos del Anexo 15, Capítulo 5 y del RAC 15, Apéndice 6.

(b) Las siguientes características del aeródromo se deben representar mediante un símbolo apropiado:

- (1) El punto de referencia de aeródromo;
- (2) Las pistas, con sus números de designación y, si existen, las zonas de parada y zonas libres de obstáculos; y
- (3) Las calles de rodaje, plataformas, edificios grandes y otras características prominentes del aeródromo.

(c) Las características del aeródromo representadas se vinculan con los siguientes atributos correspondientes en la base de datos:

- (1) Las coordenadas geográficas del punto de referencia del aeródromo;
- (2) La variación magnética del aeródromo, el año de información y el cambio anual;
- (3) La longitud y anchura de las zonas de parada y zonas libres de obstáculos;
- (4) El tipo de superficie de las pistas y las zonas de parada;
- (5) Las marcaciones magnéticas de las pistas al grado más próximo;
- (6) Las elevaciones de cada extremo de las pistas, zonas de parada y zonas libres de obstáculos y en cada modificación importante en la pendiente de las pistas y zonas de parada;
- (7) Las distancias declaradas en la dirección de cada pista o la abreviatura “NU” cuando no pueda utilizarse una dirección de pista para el despegue o el aterrizaje, o en ambos casos.

(d) Características de las radioayudas para la navegación

- (1) La característica de cada radioayuda para la navegación situada dentro de la cobertura del plano se representará con un símbolo apropiado.

#### **RAC-04.495 Exactitud y resolución.**

[\(Ver CCA RAC-04.495 \(a\) \(b\)\)](#)

(a) El orden de exactitud de los datos aeronáuticos sobre el terreno y los obstáculos corresponderá al uso previsto.

(b) La resolución de los datos aeronáuticos sobre el terreno y los obstáculos corresponde a la exactitud de los datos reales.

#### **RAC-04.500 Funcionalidad electrónica.**

[\(Ver CCA RAC-04.500 \(f\) \(g\)\)](#)

(a) Es posible variar la escala con la que se mire el plano. El tamaño de los símbolos y del texto debe variar con la escala del plano para mejorar su legibilidad.

(b) La información en el plano debe estar georreferenciada y será posible determinar la posición del cursor al segundo más próximo, por lo menos.

(c) El plano debe ser compatible con los soportes técnicos de escritorio, soportes lógicos y medios ampliamente disponibles.

(d) El plano debe incluir su propio soporte lógico “lector”.

(e) No se debe eliminar información del plano sin una actualización autorizada.

(f) Cuando no puedan mostrarse con suficiente claridad en una sola visión amplia del plano los detalles necesarios para que éste cumpla su función, debido a la congestión de la información, se deben suministrar capas de información seleccionables para permitir la combinación de información apropiada para el interesado.

(g) Debe ser posible imprimir el plano sobre papel de acuerdo con las especificaciones de contenido y la escala determinada por el usuario.



## **RAC-04.505 Especificaciones del producto de datos cartográficos.**

[\(Ver CCA RAC-04.505 \(b\) \(d\) \(e\) \(h\)\)](#)

(a) Se debe suministrar una amplia exposición de los conjuntos de datos que contiene el plano en forma de especificaciones de datos en las cuales podrán basarse los usuarios de la navegación aérea para evaluar el producto de datos cartográficos y determinar si cumple con los requisitos del uso para el que está destinado (aplicación).

(b) Las especificaciones de datos cartográficos deben incluir una reseña general, un alcance de la especificación, una identificación del producto de datos, información sobre el contenido de los datos, los sistemas de referencia utilizados, los requisitos de calidad de los datos e información sobre la recopilación de los datos, el mantenimiento de los datos, la representación de los datos, la entrega de los datos y toda información adicional disponible, y los metadatos.

(c) La reseña general de las especificaciones de datos cartográficos brindará una descripción informal del producto y debe contener información general acerca de los datos. El alcance de especificación de las especificaciones de datos cartográficos debe contener la extensión espacial (horizontal) de la cobertura del plano. La identificación de los datos cartográficos incluirá el título del producto, un breve resumen narrativo de su contenido y finalidad y una descripción de la zona geográfica cubierta por el plano.

(d) El contenido de datos de las especificaciones de datos cartográficos identificará claramente el tipo de cobertura y/o imágenes y ofrecerá una descripción narrativa de cada uno de ellos.

(e) Las especificaciones del producto de datos cartográficos debe contener información que defina los sistemas de referencia utilizados. Esto incluye el sistema de referencia espacial

(horizontal y vertical) y, si corresponde, el sistema de referencia temporal. Las especificaciones de producto de datos cartográficos deben identificar los requisitos de la calidad de los datos. Esto incluye una declaración de los niveles aceptables de calidad de la conformidad y las correspondientes medidas de calidad de los datos. Esa declaración comprende todos los elementos de calidad de los datos y subelementos de calidad de los datos, aunque sólo sea para declarar que no es aplicable un elemento o subelemento específico de calidad de los datos.

(f) Las especificaciones del producto de datos cartográficos incluirán una declaración de la recopilación de los datos que es una descripción general de las fuentes y de los procedimientos aplicados para recopilar los datos cartográficos. Los principios y criterios aplicados para el mantenimiento de la carta también se suministrarán en las especificaciones de los datos cartográficos, incluso la frecuencia con la que se actualiza el plano. De particular importancia es la información sobre el mantenimiento de los conjuntos de datos sobre los obstáculos incluidos en la carta y una indicación de los principios, métodos y criterios aplicados para el mantenimiento de los datos sobre obstáculos.

(g) Las especificaciones del producto de datos cartográficos deben contener información acerca de cómo se representan los datos en el plano, según se detalla en RAC-04.475. Las especificaciones del producto de datos cartográficos también tendrán información sobre la entrega de productos de datos, que comprende formatos de entrega e información sobre medios de entrega.

(h) Se incluirán los elementos centrales de metadatos del plano en las especificaciones del producto de datos cartográficos. Todo elemento de metadatos adicional que se requiera suministrar se debe declarar en las especificaciones del producto junto con el formato y la codificación de los metadatos.

## **SUBPARTE F - CARTA TOPOGRÁFICA PARA APROXIMACIONES DE PRECISIÓN - OACI**

### **RAC-04.510 Función.**

Esta carta debe facilitar información detallada sobre el perfil del terreno de determinada parte del área de aproximación final, para que las empresas explotadoras de aeronaves puedan evaluar el efecto del terreno al determinar la altura de decisión empleando radio altímetros.

### **RAC-04.515 Disponibilidad.**

(a) La carta topográfica para aproximaciones de precisión – OACI, se debe facilitar respecto a todas las pistas para aproximaciones de precisión de las Categorías II y III de los aeródromos utilizados por la aviación civil internacional, excepto cuando la información requerida se suministra en el Plano topográfico y de obstáculos de aeródromo - OACI (electrónico), de conformidad con el subparte E.

(b) La carta topográfica para aproximaciones de precisión se revisará siempre que se produzca algún cambio significativo.

### **RAC-04.520 Escala.**

(a) La escala horizontal debe ser de 1:2 500 y la escala vertical de 1:500.

(b) Cuando la carta incluya un perfil del terreno hasta una distancia de más de 900 m (3000 ft) desde el umbral de la pista, la escala horizontal debe ser de 1:5 000.

### **RAC-04.525 Identificación.**

La carta se identificará por el nombre del país en el que está situado el aeródromo, el nombre de la ciudad, población o área a la que presta servicio, el nombre del aeródromo y el designador de pista.

### **RAC-04.530 Información sobre la vista de planta y de perfil.**

(a) En la carta se debe incluir:

(1) Una vista de planta en la que figuren las curvas de nivel a intervalos de 1 m (3 ft) en un área delimitada a 60 m (200 ft) a cada lado de la prolongación del eje de la pista, y que cubra la misma distancia que el perfil; las curvas de nivel debe tener como referencia el umbral de la pista;

(2) Una indicación de los puntos del terreno o todo objeto sobre el mismo, comprendidos dentro de la vista de planta definida en (1), que tengan una diferencia de altura de  $\pm 3$  m (10 ft) a partir del perfil de la prolongación del eje de la pista y que puedan afectar al radio altímetro;

(3) El perfil del terreno hasta una distancia de 900 m (3 000 ft) desde el umbral, a lo largo de la prolongación del eje de la pista.

(b) Cuando a una distancia de más de 900 m (3 000 ft) desde el umbral de la pista el terreno sea montañoso o presente características importantes para los usuarios de la carta, debe representarse el perfil del terreno hasta una distancia máxima de 2 000 m (6 500 ft) desde el umbral de la pista.

(c) Debe indicarse la altura de la referencia ILS redondeada al medio metro o pie más próximo.

## **SUBPARTE G - CARTA DE NAVEGACIÓN EN RUTA - OACI**

### **RAC-04.535 Función.**

[\(Ver CCA RAC-04.535\)](#)

En esta carta se proporciona a la tripulación de vuelo información para facilitar la navegación a lo largo de las rutas ATS, de conformidad con los procedimientos de los servicios de tránsito aéreo.

### **RAC-04.540 Disponibilidad.**

- (a) Se proporcionarán cartas de navegación en ruta - OACI en la forma estipulada en RAC-04.020 para todas las áreas en que se han establecido regiones de información de vuelo.
- (b) Cuando existan diferentes rutas de servicios de tránsito aéreo, requisitos de notificación de posición o límites laterales de regiones de información de vuelo o de áreas de control en distintas capas del espacio aéreo y no puedan indicarse con suficiente claridad en una carta, se deben proporcionar cartas por separado.

### **RAC-04.545 Cobertura y escala.**

- (a) En caso de aglomeración de información en ciertas áreas, no puede especificarse una escala uniforme para este tipo de cartas. Podrá indicarse una escala lineal basada en la escala media de la carta.
- (b) Debe determinarse la disposición de los límites de las hojas según la densidad y configuración de la estructura de rutas ATS.
- (c) Se evitarán las variaciones considerables de escala entre cartas adyacentes con una estructura de rutas continua.
- (d) Se proporcionarán la superposición suficiente entre las cartas para mantener la continuidad de la navegación.

#### **RAC-04.550 Proyección.**

- (a) Debe usarse una proyección conforme en la que una línea recta represente aproximadamente un círculo máximo.
- (b) Los paralelos y meridianos se indicarán a intervalos apropiados.
- (c) Se colocarán las indicaciones de graduación a intervalos regulares a lo largo de paralelos y meridianos seleccionados.

#### **RAC-04.555 Identificación.**

En caso de que se más de una hoja, cada hoja se identificará mediante la serie y el número de la carta.

#### **RAC-04.560 Construcciones y topografía.**

- (a) Se indicarán las líneas generales de costa de todas las áreas de mar abierta, grandes lagos y ríos, salvo cuando esto afecte a datos más propios de la función de la carta.
- (b) Dentro de cada cuadrilátero formado por los paralelos y los meridianos, se indicará la altitud mínima de área.
- (c) Cuando las cartas no estén orientadas según el norte verdadero, se indicará claramente ese hecho y la orientación escogida.

#### **RAC-04.565 Declinación magnética.**

Deben indicarse las isógonas y la fecha de información isogónica.

#### **RAC-04.570 Marcaciones, derrotas y radiales.**

- (a) Las marcaciones, derrotas y radiales serán magnéticos. Cuando se proporcionen adicionalmente como valores verdaderos para los tramos RNAV, las marcaciones y las

derrotas se mostrarán en paréntesis redondeadas a la décima de grado más próxima, p. ej., 290° (294,9°T).

(b) Reservado

(c) Se señalará claramente si las marcaciones, derrotas o radiales se indican con referencia al norte verdadero o al de cuadrícula. Si se emplea el norte de cuadrícula, se indicará el meridiano de cuadrícula de referencia

#### **RAC-04.575 Datos aeronáuticos, Aeródromos.**

[\(Ver CCA RAC-04.575\)](#)

Se indicarán todos los aeródromos utilizados por la aviación civil internacional en los que pueda efectuarse una aproximación por instrumentos.

#### **RAC-04.580 Zonas prohibidas, restringidas o peligrosas.**

Se deben representar las zonas prohibidas, las restringidas y las peligrosas correspondientes a la capa del espacio aéreo, con su identificación y límites verticales.

#### **RAC-04.585 Sistema de los servicios de tránsito aéreo.**

[\(Ver CCA RAC-04.585 \(h\) \(i\)\)](#)

Cuando sea apropiado, se indicarán los componentes del sistema de los servicios de tránsito aéreo establecidos.

Los componentes incluirán lo siguiente:

(a) Las radioayudas para la navegación relacionadas con el sistema de los servicios de tránsito aéreo, junto con sus nombres, identificaciones, frecuencias y las coordenadas geográficas como mínimo en grados, minutos y segundos, **no se debe exceder de las décimas de segundo. (cambio de redacción)**

(b) Con respecto al DME, además la elevación de la antena transmisora del DME redondeada a los 30 m (100 ft) más próximos;

- (c) Una indicación de todo el espacio aéreo designado, incluyendo los límites laterales y verticales y las clases de espacio aéreo apropiadas;
- (d) Todas las rutas ATS de vuelo en ruta, incluidos los designadores de ruta, la derrota en ambos sentidos a lo largo de cada tramo de las rutas redondeada al grado más próximo y, cuando se establezca, la designación de la o las especificaciones para la navegación, incluida cualquier limitación y el sentido del movimiento del tránsito;
- (e) Todos los puntos significativos que definen las rutas ATS y que no estén señalados por la posición de una radioayuda para la navegación, junto con sus nombres-claves y las coordenadas geográficas como mínimo en grados, minutos y segundos, **no se debe exceder de las décimas de segundo. (cambio de redacción)**
- (f) Con respecto a los puntos de recorrido que definen las rutas de navegación de área VOR/DME, además:
- (1) La identificación de la estación y la radiofrecuencia del VOR/DME de referencia;
  - (2) La marcación, redondeada a la décima de grado más próxima y la distancia redondeada a las dos décimas de kilómetro (décima de milla marina) más próximas desde el VOR/DME de referencia, si el punto de recorrido no se halla en el mismo emplazamiento;
- (g) Una indicación de todos los puntos de notificación obligatoria y facultativa, así como los puntos de notificación ATS/MET;
- (h) Las distancias entre los puntos significativos que constituyan puntos de viraje o puntos de notificación, redondeadas al kilómetro o milla marina más próximo;
- (i) Los puntos de cambio en los tramos de ruta definidos por referencia a radiofaros omnidireccionales de muy alta frecuencia, indicando la distancia a las radioayudas para la navegación, redondeada al kilómetro o milla marina más próximo;



(j) Las altitudes mínimas en ruta y las altitudes mínimas de franqueamiento de obstáculos en rutas ATS, redondeadas a los 50 m o 100 ft superiores más próximos (véase el Anexo de OACI 11 “Servicios de Tránsito Aéreo”, ítem 2.22);

(k) Las instalaciones de comunicaciones enumeradas con sus canales y, si corresponde, la dirección de conexión;

#### **RAC-04.590 Información suplementaria.**

[\(Ver CCA RAC-04.590\)](#)

Se deben indicar los detalles de las rutas de salida y llegada y de los correspondientes circuitos de espera en las áreas terminales, salvo que estén indicados en una carta de área, en una carta de salida normalizada vuelo por instrumentos (SID) - OACI o en una carta de llegada normalizada vuelo por instrumentos (STAR)-OACI.

Se indicarán e identificarán las regiones de reglaje de altímetro cuando estén establecidas.

### **SUBPARTE H - CARTA DE ÁREA - OACI**

#### **RAC-04.595 Función.**

[\(Ver CCA RAC-04.595\)](#)

(a) En esta carta se proporciona a la tripulación de vuelo información que facilite las fases siguientes del vuelo por instrumentos:

(1) La transición entre la fase en ruta y la aproximación a un aeródromo;

(2) La transición entre el despegue o aproximación frustrada y la fase en ruta del vuelo; y

(3) Los vuelos por áreas de estructura compleja de rutas ATS, o del espacio aéreo.

#### **RAC-04.600 Disponibilidad.**

[\(Ver CCA RAC-04.600\)](#)

(a) Se proporciona la carta de área en la forma prescrita en RAC-04.020, cuando las rutas de los servicios de tránsito aéreo o los requisitos de notificación de posición sean complejos y no puedan presentarse adecuadamente en una carta de navegación en ruta.

(b) Cuando las rutas de los servicios de tránsito aéreo o los requisitos de notificación de posición para los vuelos de llegada sean distintos de los correspondientes a los vuelos de salida, y no puedan indicarse con suficiente claridad en una carta, se pueden proporcionar cartas por separado.

#### **RAC-04.605 Cobertura y escala.**

(a) La cobertura de cada carta se extenderá hasta los puntos que indiquen efectivamente las rutas de llegada y de salida.

(b) La carta se dibujará a escala y presentará un gráfico de escala.

#### **RAC-04.610 Proyección.**

(a) Debe usarse una proyección conforme en la que una línea recta represente aproximadamente un círculo máximo.

(b) Los paralelos y meridianos se indicarán a intervalos apropiados.

(c) Se colocarán las indicaciones de graduación a intervalos regulares a lo largo de los bordes de la carta, según corresponda.

#### **RAC-04.615 Identificación.**

[\(Ver CCA RAC-04.615\)](#)

La carta identificará mediante un nombre correspondiente al espacio aéreo representado.

#### **RAC-04.620 Construcciones y topografía.**

(Ver [CCA RAC-04.620 \(b\)](#))

(a) Se indicarán las líneas generales de costa de todas las áreas de mar abierto, grandes lagos y ríos, salvo cuando esto afecte a datos más propios de la función de la carta.

(b) Para mejorar la comprensión de la situación en las áreas donde existe un relieve significativo, todo relieve que exceda 300 m (1 000 ft) por encima de la elevación del aeródromo principal debe indicarse por curvas de nivel suavizadas, valores de curvas de nivel y tintas de capas impresas en color pardo. También debe indicarse en color negro las cotas correspondientes, comprendida la elevación máxima de cada curva de nivel superior. Asimismo deberían incluirse los obstáculos.

#### **RAC-04.625 Declinación magnética.**

Se indicará la declinación magnética media del área abarcada en la carta redondeada al grado más próximo.

#### **RAC-04.630 Marcaciones, derrotas y radiales.**

(a) Las marcaciones, derrotas y radiales deben ser magnéticos. Cuando se proporcionen adicionalmente como valores verdaderos para los tramos RNAV, las marcaciones y las derrotas se mostrarán en paréntesis redondeadas a la décima de grado más próxima, p. ej., 290° (294,9°T).

(b) Reservado

(c) Se señalará claramente si las marcaciones, derrotas o radiales se indican con referencia al norte verdadero o al de cuadrícula. Si se emplea el norte de cuadrícula, se indica el meridiano de cuadrícula de referencia.

#### **RAC-04.635 Datos aeronáuticos, Aeródromos.**

Se indicarán todos los aeródromos que afecten a las trayectorias terminales. Cuando corresponda, se debe emplear un símbolo de trazado de las pistas.

#### **RAC-04.640 Zonas prohibidas, restringidas o peligrosas.**

Se deben representar las zonas prohibidas, las restringidas y las peligrosas con su identificación y límites verticales.

#### **RAC-04.645 Altitudes mínimas de área.**

[\(Ver CCA RAC-04.645\)](#)

Las altitudes mínimas de área se indicarán dentro de cuadriláteros formados por los paralelos y los meridianos.

#### **RAC-04.650 Sistema de los servicios de tránsito aéreo.**

[\(Ver CCA RAC-04.650 \(j\) \(k\) \(m\)\)](#)

Se deben indicar los componentes del sistema de los servicios de tránsito aéreo pertinente establecido.

Los componentes incluyen lo siguiente:

- (a) Las radioayudas para la navegación relacionadas con el sistema de los servicios de tránsito aéreo, junto con sus nombres, identificaciones, frecuencias y coordenadas geográficas en grados, minutos y segundos;
- (b) Con respecto al DME, adicional la elevación de la antena transmisora del DME redondeada a los 30 m (100 ft) más próximos;
- (c) Las radioayudas terminales necesarias para el tránsito de entrada y de salida y para los circuitos de espera;

- (d) Los límites laterales y verticales de todo el espacio aéreo designado y las clases de espacio aéreo apropiadas;
- (e) La designación de la o las especificaciones para la navegación, incluida cualquier limitación, cuando se establezca;
- (f) Los circuitos de espera y las trayectorias terminales, junto con los designadores de ruta y la derrota a lo largo de cada tramo de las aerovías prescritas y de las trayectorias terminales, redondeada al grado más próximo;
- (g) Todos los puntos significativos que definen las trayectorias terminales y que no están señalados por la posición de una radioayuda para la navegación, junto con sus nombres-claves y coordenadas geográficas en grados, minutos y segundos;
- (h) Con respecto a los puntos de recorrido que definen las rutas de navegación de área VOR/DME además,
  - (1) La identificación de la estación y la radiofrecuencia del VOR/DME de referencia;
  - (2) La marcación redondeada a la décima de grado más próxima y la distancia redondeada a las dos décimas de kilómetro (décima de milla marina) más próximas, desde el VOR/DME de referencia, si el punto de recorrido no se halla en el mismo emplazamiento;
- (i) Una indicación de todos los puntos de notificación obligatoria y facultativa;
- (j) Las distancias entre los puntos significativos que constituyan puntos de viraje o puntos de notificación, redondeadas al kilómetro o milla marina más próximo;
- (k) Los puntos de cambio en tramos de ruta definidos por referencia a radiofaros omnidireccionales VHF indicando la distancia a las radioayudas para la navegación, redondeada al kilómetro o milla marina más próximo;

- (l) Las altitudes mínimas en ruta y las altitudes mínimas de franqueamiento de obstáculos en rutas ATS, redondeadas a los 50 m o 100 ft superiores más próximos (véase el Anexo 11, 2.22);
- (m) Las altitudes mínimas de guía vectorial establecidas, redondeadas a los 50 m o 100 ft superiores más próximos, claramente identificadas;
- (n) Las restricciones de velocidad y de nivel/altitud por zonas, si se han establecido;
- (o) Las instalaciones de comunicaciones, enumeradas con sus canales y, si corresponde, la dirección de conexión; y
- (p) Una indicación de los puntos significativos de “sobrevuelo”.

## **SUBPARTE I - CARTA DE SALIDA NORMALIZADA - VUELO POR INSTRUMENTOS (SID) - OACI**

### **RAC-04.655 Función.**

[\(Ver CCA RAC-04.655\)](#)

En esta carta se proporciona a la tripulación de vuelo información que le permita seguir la ruta designada de salida normalizada vuelo por instrumentos, desde la fase de despegue hasta la fase en ruta.

### **RAC-04.660 Disponibilidad.**

Se dispondrá de la carta de salida normalizada vuelo por instrumentos (SID), cuando se haya establecido una ruta normalizada de salida vuelo por instrumentos y ello no pueda indicarse con suficiente claridad en la carta de área.

### **RAC-04.665 Cobertura y escala.**

[\(Ver CCA RAC-04.665 \(a\)\)](#)

(a) La cobertura de la carta debe ser suficiente para indicar el punto en que se inicia la ruta de salida y el punto significativo especificado en que puede comenzarse la fase en ruta del vuelo, a lo largo de una ruta designada de los servicios de tránsito aéreo.

(1) La carta debe dibujarse a escala.

(2) Si la carta se dibuja a escala, se debe presentar un gráfico de escala.

(b) Cuando la carta no se dibuje a escala, debe figurar la anotación “**NO SE AJUSTA A ESCALA**” y se emplea el símbolo de interrupción de escala en las derrotas y otros elementos de la carta que por sus grandes dimensiones no pueden dibujarse a escala.

#### **RAC-04.670 Proyección.**

(a) Debe usarse una proyección conforme en la que una línea recta represente aproximadamente un círculo máximo.

(b) Cuando la carta se dibuja a escala los paralelos y meridianos deben indicarse a intervalos apropiados.

(c) Se deben colocar las indicaciones de graduación a intervalos regulares a lo largo de los bordes de la carta, según corresponda.

#### **RAC-04.675 Identificación.**

[\(Ver CCA RAC-04.675\)](#)

La carta se identificará por el nombre de la ciudad, población o área a la que presta servicio el aeródromo, el nombre de éste y la identificación de la ruta o rutas de salida normalizadas por instrumentos, según lo establecido con arreglo a los Procedimientos para los servicios de navegación aérea operación de aeronaves (PANS-OPS, Doc. 8168 de OACI), Volumen II, Parte I, Sección 3, Capítulo 5.

#### **RAC-04.680 Construcciones y topografía.**

(Ver [CCA RAC-04.680 \(b\)](#))

(a) Cuando se dibuja la carta a escala, se indicarán las líneas generales de costa de todas las áreas de mar abierto, grandes lagos y ríos, salvo cuando esto afecte a datos más propios de la función de la carta.

(b) Para mejorar la comprensión de la situación en áreas donde existe un relieve significativo, se debe dibujar la carta a escala y todo relieve que exceda 300 m (1 000 ft) por encima de la elevación del aeródromo debe indicarse por curvas de nivel suavizadas, valores de curvas de nivel y tintas de capas impresas en color pardo. También debe indicarse en color negro las cotas correspondientes, comprendida la elevación máxima de cada curva de nivel superior. Asimismo deben incluirse los obstáculos.

#### **RAC-04.685 Declinación magnética.**

Se indicará la declinación magnética utilizada para determinar las marcaciones, derrotas y radiales magnéticos, redondeada al grado más próximo.

#### **RAC-04.690 Marcaciones, derrotas y radiales.**

(a) Las marcaciones, derrotas y radiales serán magnéticos, cuando se proporcionen adicionalmente como valores verdaderos para los tramos RNAV, las marcaciones y las derrotas se mostrarán en paréntesis redondeadas a la décima de grado más próxima, p. ej., 290° (294,9°T).

(b) Reservado

(c) Se señalará claramente si las marcaciones, derrotas o radiales se indican con referencia al norte verdadero o al de cuadrícula. Si se emplea el norte de cuadrícula, se indicará el meridiano de cuadrícula de referencia.



#### **RAC-04.695 Datos aeronáuticos, Aeródromos.**

- (a) El aeródromo de salida se indica mediante el trazado de las pistas.
- (b) Se indicarán e identificarán todos los aeródromos a los que afecten las rutas normalizadas de salida vuelo por instrumentos designadas. Cuando corresponda, se debe indicar el trazado de las pistas del aeródromo.

#### **RAC-04.700 Zonas prohibidas, restringidas o peligrosas.**

Se indicarán las zonas prohibidas, las restringidas y las peligrosas que puedan afectar a la ejecución de los procedimientos, con su identificación y límites verticales.

#### **RAC-04.705 Altitud mínima de sector.**

[\(Ver CCA RAC-04.705 \(b\)\)](#)

- (a) Se mostrará la altitud mínima de sector establecida, indicando claramente el sector al que se aplica.
- (b) Cuando no se haya establecido la altitud mínima de sector, se deben dibujar las cartas a escala y las altitudes mínimas de área se deben indicar dentro de cuadriláteros formados por los paralelos y los meridianos. Las altitudes mínimas de área se deben indicar también en aquellas partes de la carta que no están cubiertas por la altitud mínima de sector.

#### **RAC-04.710 Sistema de los servicios de tránsito aéreo.**

[\(Ver CCA RAC-04.710 \(a6\) \(f\)\)](#)

Se indicarán los componentes del sistema establecido de los servicios de tránsito aéreo pertinente.

Los componentes incluyen lo siguiente:

(a) Una representación gráfica de cada ruta normalizada de salida vuelo por instrumentos, que contenga:

- (1) El designador de la ruta;
- (2) Los puntos significativos que definen la ruta;
- (3) La derrota o radial a lo largo de cada tramo de las rutas, redondeados al grado más próximo;
- (4) Las distancias entre puntos significativos, redondeadas al kilómetro o milla marina más próximo;
- (5) Las altitudes mínimas de franqueamiento de obstáculos a lo largo de la ruta o tramos de la ruta, y las altitudes requeridas por el procedimiento redondeadas a los 50 m o 100 ft superiores más próximos y las restricciones de nivel de vuelo, si se han establecido;
- (6) Si la carta se dibuja a escala y se proporciona guía vectorial para la salida, las altitudes mínimas de guía vectorial establecidas, redondeadas a los 50 m o 100 ft superiores más próximos, claramente identificadas;

(b) Las radioayudas para la navegación relacionadas con las rutas, con indicación de:

- (1) su nombre en lenguaje claro;
- (2) su identificación;
- (3) su frecuencia;
- (4) sus coordenadas geográficas en grados, minutos y segundos;
- (5) para los equipos radiotelemétricos, el canal y la elevación de la antena transmisora del DME redondeada a los 30 m (100 ft) más próximos;

(c) Los nombres-claves de los puntos significativos que no estén señalados por la posición de una radioayuda para la navegación, sus coordenadas geográficas en grados, minutos y

segundos y la marcación redondeada a la décima de grado más próxima y distancia redondeada a las dos décimas de un kilómetro (décima de milla marina) más próximas desde la radioayuda para la navegación utilizada como referencia;

(d) Los circuitos correspondientes de espera;

(e) La altitud/altura de transición, redondeada a los 300 m o 1 000 ft superiores más próximos;

(f) La posición y la altura de los obstáculos muy próximos que penetran la superficie de identificación de obstáculos (OIS). Cuando haya obstáculos muy próximos que penetran en la OIS que no hayan sido considerados en la pendiente de diseño del procedimiento publicada, se indicarán mediante una nota;

(g) Las restricciones de velocidad por zonas, si se han establecido;

(h) La designación de la o las especificaciones para la navegación, incluida cualquier limitación, cuando se establezca;

(i) Todos los puntos de notificación obligatoria o “facultativa”;

(j) Los procedimientos de radiocomunicación, entre ellos:

(1) Los distintivos de llamada de las dependencias ATS;

(2) La frecuencia;

(3) El reglaje del respondedor, cuando corresponda;

(k) Una indicación de los puntos significativos de “sobrevuelo”.

(l) Debe proporcionarse un texto descriptivo de las rutas de salida normalizada vuelo por instrumentos (SID) y de los procedimientos pertinentes en caso de falla de las comunicaciones y el texto debe, cuando sea factible, figurar en la carta o en la página donde está la carta.

### **RAC-04.715 Requisitos de la base de datos aeronáuticos.**

[\(Ver CCA RAC-04.715\)](#)

Los datos apropiados para apoyar la codificación de la base de datos de navegación se deben publicar al dorso de la carta o en una hoja aparte, con las debidas referencias, de acuerdo con los Procedimientos para los servicios de navegación aérea Operación de aeronaves (PANS-OPS, Doc. 8168 de OACI), Volumen II, Parte III, Sección 5, Capítulo 2, 2.1.

## **SUBPARTE J - CARTA DE LLEGADA NORMALIZADA VUELO POR INSTRUMENTOS (STAR) - OACI**

### **RAC-04.720 Función.**

[\(Ver CCA RAC-04.720\)](#)

En esta carta se proporcionará a la tripulación de vuelo información que le permita seguir la ruta designada de llegada normalizada vuelo por instrumentos, desde la fase en ruta hasta la fase de aproximación.

### **RAC-04.725 Disponibilidad.**

Se dispondrá de la carta de llegada normalizada vuelo por instrumentos (STAR) - OACI, cuando se haya establecido una ruta normalizada de llegada vuelo por instrumentos, y ello no pueda indicarse con suficiente claridad en la carta de área – OACI.

### **RAC-04.730 Cobertura y escala.**

(a) La cobertura de la carta debe ser suficiente para indicar los puntos en que termina la fase en ruta y se inicia la fase de aproximación.

(1) La carta debe dibujarse a escala.

(2) Si la carta se dibuja a escala, se debe presentar un gráfico de escala.

(b) Cuando la carta no se dibuje a escala, debe figurar la anotación “**NO SE AJUSTA A ESCALA**” y se emplea el símbolo de interrupción de escala en las derrotas y otros elementos de la carta que por sus grandes dimensiones no puedan dibujarse a escala.

**RAC-04.735 Proyección.**

(a) Debe usarse una proyección conforme en la que una línea recta represente aproximadamente un círculo máximo.

(b) Cuando la carta se dibuja a escala los paralelos y meridianos debe indicarse a intervalos apropiados.

(c) Se deben colocar las indicaciones de graduación a intervalos regulares a lo largo de los bordes de la carta.

**RAC-04.740 Identificación.**

[\(Ver CCA RAC-04.740\)](#)

La carta se debe identificar por el nombre de la ciudad, población o área a la que presta servicio el aeródromo, el nombre de éste y la identificación de la ruta o rutas de llegada normalizadas por instrumentos, según lo establecido con arreglo a los Procedimientos para los servicios de navegación aérea Operación de aeronaves (PANS-OPS, Doc 8168 de OACI), Volumen II, Parte I, Sección 4, Capítulo 2.

**RAC-04.745 Construcciones y topografía.**

[\(Ver CCA RAC-04.745 \(b\)\)](#)

(a) Cuando la carta se dibuja a escala, se indicarán las líneas generales de costa de todas las áreas de mar abierto, grandes lagos y ríos, salvo cuando esto afecte a datos más propios de la función de la carta.

(b) Para mejorar la comprensión de la situación en las áreas donde existe un relieve significativo, se debe dibujar la carta a escala y todo relieve que exceda 300 m (1 000 ft) por encima de la elevación del aeródromo debe indicarse por curvas de nivel suavizadas, valores de curvas de nivel y tintas de capas impresas en color pardo. También debe incluirse en color negro las cotas correspondientes, comprendida la elevación máxima de cada curva de nivel superior. Asimismo debe incluirse los obstáculos.

**RAC-04.750 Declinación magnética.**

Se indicará la declinación magnética utilizada para determinar las marcaciones, derrotas y radiales magnéticos, redondeada al grado más próximo

**RAC-04.755 Marcaciones, derrotas y radiales.**

(a) Las marcaciones, derrotas y radiales serán magnéticos. Cuando se proporcionen adicionalmente como valores verdaderos para los tramos RNAV, las marcaciones y las derrotas se deben mostrar en paréntesis redondeadas a la décima de grado más próxima, p. ej., 290° (294,9°T).

(b) Reservado.

(c) Se señalará claramente si las marcaciones, derrotas o radiales se indican con referencia al norte verdadero o al de cuadrícula. Si se emplea el norte de cuadrícula, se indicará el meridiano de cuadrícula de referencia.

**RAC-04.760 Datos aeronáuticos, Aeródromos.**

(a) El aeródromo de aterrizaje se debe indicar mediante el trazado de las pistas.

(b) Se indicará e identificará todos los aeródromos a los que afecten las rutas normalizadas de llegada vuelo por instrumentos designadas. Cuando corresponda, se indicará el trazado de las pistas del aeródromo.

**RAC-04.765 Zonas prohibidas, restringidas o peligrosas.**

Se deben indicar las zonas prohibidas, las restringidas y las peligrosas que puedan afectar la ejecución de los procedimientos, con su identificación y límites verticales.

**RAC-04.770 Altitud mínima de sector.**

[\(Ver CCA RAC-04.770\)](#)

Se mostrará la altitud mínima de sector establecida, indicando claramente el sector al que se aplica. Cuando no se ha establecido la altitud mínima de sector, las cartas se deben dibujar a escala y las altitudes mínimas de área se indicarán dentro de cuadriláteros formados por los paralelos y los meridianos. Las altitudes mínimas de área se indicarán también en aquellas partes de la carta que no están cubiertas por la altitud mínima de sector.

**RAC-04.775 Sistema de los servicios de tránsito aéreo.**

[\(Ver CCA RAC-04.775 \(a6\)\)](#)

Se indicarán los componentes del sistema establecido de los servicios de tránsito aéreo pertinente.

Los componentes incluyen lo siguiente:

(a) Una representación gráfica de cada ruta normalizada de llegada vuelo por instrumentos, que contenga:

- (1) El designador de la ruta;
- (2) Los puntos significativos que definen la ruta;

- (3) La derrota o radial a lo largo de cada tramo de la ruta, redondeados al grado más próximo;
  - (4) Las distancias entre puntos significativos, redondeadas al kilómetro o milla marina más próximo;
  - (5) Las altitudes mínimas de franqueamiento de obstáculos a lo largo de la ruta o tramos de la ruta y las altitudes requeridas por el procedimiento, redondeadas a los 50 m o 100 ft y las restricciones de nivel de vuelo, si se han establecido;
  - (6) Si la carta se dibuja a escala y se proporciona guía vectorial para la llegada, las altitudes mínimas de guía vectorial establecidas redondeadas a los 50 m o 100 ft superiores más próximos claramente identificadas;
- (b) Las radioayudas para la navegación relacionadas con las rutas, con indicación de:
- (1) Su nombre en lenguaje claro;
  - (2) Su identificación;
  - (3) Su frecuencia;
  - (4) Sus coordenadas geográficas en grados, minutos y segundos;
  - (5) Los equipos radiotelemétricos, el canal y la elevación de la antena transmisora del DME redondeada a los 30 m (100 ft) más próximos;
- (c) Los nombres-claves de los puntos significativos que no estén señalados por la posición de una radioayuda para la navegación, sus coordenadas geográficas en grados, minutos y segundos y la marcación redondeada a la décima de grado más próxima y distancia redondeada a las dos décimas de un kilómetro (décima de milla marina) más próximas desde la radioayuda para la navegación utilizada como referencia;
- (d) Los circuitos correspondientes de espera;



- (e) La altitud/altura de transición redondeada a los 300 m o 1 000 ft superiores más próximos;
- (f) Las restricciones de velocidad por zonas, si se han establecido;
- (g) La designación de la o las especificaciones para la navegación, incluida cualquier limitación, cuando se establezca;
- (h) Todos los puntos de notificación obligatoria o “facultativa”;
- (i) Los procedimientos de radiocomunicación, entre ellos:
  - (1) los distintivos de llamada de las dependencias ATS;
  - (2) la frecuencia;
  - (3) el reglaje del respondedor, cuando corresponda;
- (j) Una indicación de los puntos significativos de “sobrevuelo”.
- (k) Debe proporcionarse un texto descriptivo de las rutas de llegada normalizada vuelo por instrumentos (STAR) -OACI y de los procedimientos pertinentes en caso de falla de las comunicaciones y el texto deberá, cuando sea factible, figurar en la carta o en la página donde está la carta.

**RAC-04.780 Requisitos de la base de datos aeronáuticos.**

[\(Ver CCA RAC-04.780\)](#)

Los datos apropiados para apoyar la codificación de la base de datos de navegación se publicarán al dorso de la carta o en una hoja aparte, con las debidas referencias, de acuerdo con los Procedimientos para los servicios de navegación aérea Operación de aeronaves (PANS-OPS, Doc 8168), Volumen II, Parte III, Sección 5, Capítulo 2, 2.2.

## **SUBPARTE K - CARTA DE APROXIMACIÓN POR INSTRUMENTOS - OACI**

### **RAC-04.785 Función.**

[\(Ver CCA RAC-04.785\)](#)

Mediante esta carta se proporciona a las tripulaciones de vuelo información que les permita efectuar un procedimiento aprobado de aproximación por instrumentos a la pista prevista de aterrizaje, incluso el procedimiento de aproximación frustrada y, cuando proceda, los circuitos correspondientes de espera.

### **RAC-04.790 Disponibilidad.**

[\(Ver CCA RAC-04.790 \(d\)\)](#)

- (a) Se proporcionarán cartas de aproximación por instrumentos - OACI, para todos los aeródromos utilizados por la aviación civil internacional, en que se hayan establecido procedimientos de aproximación por instrumentos.
- (b) Se proporcionará normalmente una carta de aproximación por instrumentos - OACI separada para cada procedimiento de aproximación de precisión establecido.
- (c) Se proporcionará normalmente una carta de aproximación por instrumentos - OACI separada para cada procedimiento de aproximación que no sea de precisión.
- (d) Se proporcionará más de una carta, cuando en los tramos diferentes al de aproximación final de un procedimiento por instrumentos, los valores de la derrota, el tiempo o la altitud, sean distintos para diferentes categorías de aeronaves, y su inclusión en una sola carta pueda causar desorden o confusión.
- (e) Las cartas de aproximación por instrumentos - OACI se revisarán siempre que se haga anticuada la información esencial para la seguridad de los vuelos.

#### **RAC-04.795 Cobertura y escala.**

- (a) La cobertura de la carta será suficiente para incluir todos los tramos del procedimiento de aproximación por instrumentos y las áreas adicionales que sean necesarias para el tipo de aproximación que se trate de efectuar.
- (b) La escala seleccionada asegurará su óptima legibilidad y ser compatible con:
  - (1) El procedimiento indicado en la carta;
  - (2) El tamaño de la hoja.
- (c) Se debe indicar la escala
- (d) Salvo cuando no sea factible se debe indicar un círculo de distancia de 20 km (10 NM) de radio con centro en un DME situado en el aeródromo o sus cercanías, o con centro en el punto de referencia de aeródromo, si no existe un DME conveniente, y su radio se debe indicar en la circunferencia.
- (e) Debe mostrarse una escala de distancias directamente debajo del perfil.

#### **RAC-04.800 Formato.**

El tamaño de la hoja debe ser de 215.9 × 279.4 mm (8,11 × 11 pulgadas).

#### **RAC-04.805 Proyección.**

- (a) Se usará una proyección conforme en la que una línea recta represente aproximadamente un círculo máximo.
- (b) Las indicaciones de graduación deben colocarse a intervalos regulares a lo largo de los bordes de la carta.

#### **RAC-04.810 Identificación.**

(Ver [CCA RAC-04.810](#))

La carta se debe identificar por el nombre de la ciudad, población o área a que presta servicio el aeródromo, el nombre del aeródromo y la identificación del procedimiento de aproximación por instrumentos, según lo establecido de acuerdo con los Procedimientos para los servicios de navegación aérea Operación de aeronaves (PANS-OPS, Doc 8168, documento OACI), Volumen II, Parte I, Sección 4, Capítulo 9.

**RAC-04.815 Construcciones y topografía.**

[\(Ver CCA RAC-04.815 \(b\)\)](#)

(a) Se proporcionará la información topográfica y de construcciones pertinente a la ejecución de los procedimientos de aproximación por instrumentos, incluso el procedimiento de aproximación frustrada, los procedimientos correspondientes de espera y las maniobras de aproximación visual (en circuito), cuando se hayan establecido. Se indicará el nombre de la información topográfica únicamente cuando sea necesario para facilitar la comprensión de tal información, y la mínima es una delineación de las masas terrestres y lagos y ríos importantes.

(b) El relieve se indicará en la forma que se adapte mejor a las características especiales de elevación del área. En las áreas donde el relieve exceda 1 200 m (4 000 ft) por encima de la elevación del aeródromo dentro de la cobertura de la carta, o 600 m (2 000 ft) dentro de 11 km (6 NM) del punto de referencia del aeródromo, o cuando la pendiente del procedimiento de aproximación final o de aproximación frustrada es más pronunciada que la óptima debido al terreno, todo relieve que exceda 150 m (500 ft) por encima de la elevación del aeródromo debe indicarse por curvas de nivel suavizadas, valores de curvas de nivel y tintas de capas impresas en color pardo. También se indicarán en color negro las cotas correspondientes, comprendida la elevación máxima de cada curva de nivel superior.

(c) En las áreas donde el relieve es más bajo que el prescrito en (b), todo relieve que exceda 150 m (500 ft) por encima de la elevación del aeródromo debe indicarse por curvas de nivel suavizadas, valores de curvas de nivel y tintas de capas impresas en color pardo. También debe indicarse en color negro las cotas correspondientes, comprendida la elevación máxima de cada curva de nivel superior.

**RAC-04.820 Declinación magnética.**

- (a) Debe indicarse la declinación magnética.
- (b) Cuando se indique, el valor de la declinación, redondeado al grado más próximo debe coincidir con el usado para determinar las marcaciones, derrotas y radiales magnéticos.

**RAC-04.825 Marcaciones, derrotas y radiales.**

- (a) Las marcaciones, derrotas y radiales son magnéticos. Cuando se proporcionen adicionalmente como valores verdaderos para los tramos RNAV, las marcaciones y las derrotas se deben mostrar en paréntesis redondeadas a la décima de grado más próxima, p. ej., 290° (294,9°T).
- (b) Reservado
- (c) Se señalará claramente si las marcaciones, derrotas o radiales se indican con referencia al norte verdadero o al de cuadrícula. Si se emplea el norte de cuadrícula, se indica el meridiano de cuadrícula de referencia.

**RAC-04.830 Datos aeronáuticos, Aeródromos.**

- (a) Se indicarán con el símbolo apropiado todos los aeródromos que muestren desde el aire una configuración conspicua. Los aeródromos abandonados se marcarán con la indicación de “Abandonado”.

(b) Se indicará el trazado de las pistas a una escala lo suficientemente grande para mostrar claramente:

- (1) El aeródromo a que corresponde el procedimiento;
- (2) Los aeródromos que afecten al circuito de tránsito o estén situados de tal modo que, en condiciones meteorológicas adversas, puedan probablemente confundirse con el aeródromo de aterrizaje previsto.

(c) Se indicará la elevación del aeródromo en un lugar destacado de la carta, redondeada al metro o pie más próximo.

(d) Se indicará la elevación sobre el umbral o, si corresponde, la elevación máxima en la zona de toma de contacto, redondeada al metro o pie más próximo.

#### **RAC-04.835 Obstáculos.**

[\(Ver CCA RAC-04.835 \(a\)\)](#)

(a) Se deben indicar los obstáculos en la vista de planta de la carta.

(b) Si uno o más obstáculos son los factores determinantes de una altitud/altura de franqueamiento de obstáculos, esos obstáculos deben identificarse.

(c) La elevación de la cima de los obstáculos se debe indicar redondeada al metro o pie superior más próximo.

(d) Deben indicarse las alturas de los obstáculos por encima de un plano que no sea el nivel medio del mar (véase (c)). Cuando se indiquen, deben darse entre paréntesis en la carta.

(e) Cuando se indiquen las alturas de los obstáculos por encima de un plano de referencia que no sea el del nivel medio del mar, la referencia es la elevación del aeródromo, excepto en los aeródromos con una pista de vuelo por instrumentos o pistas con una elevación de umbral a más de 2 m (7 ft) por debajo de la elevación del aeródromo, en los que la

referencia de las cartas es la elevación del umbral de la pista correspondiente a la aproximación por instrumentos.

(f) Cuando se utilice un plano de referencia distinto del nivel medio del mar, se debe indicar en un lugar destacado de la carta.

(g) Se deben indicar las zonas despejadas de obstáculos que no se hayan establecido para pistas de aproximación de precisión de Categoría I.

#### **RAC-04.840 Zonas prohibidas, restringidas o peligrosas.**

Se deben indicar las zonas prohibidas, las restringidas y las peligrosas que puedan afectar a la ejecución de los procedimientos, con su identificación y límites verticales.

#### **RAC-04.845 Instalaciones de radiocomunicaciones y radioayudas para la navegación.**

(a) Se deben indicar las radioayudas para la navegación que se requieran para los procedimientos, junto con sus frecuencias, identificaciones y características de definición de derrota, si las tienen. En el caso de un procedimiento en que haya más de una estación localizada en la derrota de aproximación final, se debe identificar claramente la instalación que ha de utilizarse como guía. Asimismo, se debe considerar la eliminación de la carta de aproximación de las instalaciones que no se utilizan en el procedimiento.

(b) Se debe indicar e identificar el punto de referencia de aproximación inicial (IAF), el punto de referencia intermedio (IF), el punto de referencia de aproximación final (FAF) [o el punto de aproximación final (FAP) para procedimientos de aproximación ILS], el punto de aproximación frustrada (MAPt) cuando se establezca, y otros puntos de referencia o puntos esenciales incluidos en el procedimiento.

(c) El punto de referencia de aproximación final (o el punto de aproximación final para procedimientos de aproximación ILS) debe identificarse con sus coordenadas geográficas en grados, minutos y segundos.

(d) Se deben mostrar o indicar en la carta las radioayudas para la navegación que puedan usarse en los procedimientos de desviación, junto con sus características de definición de derrota si las tienen.

(e) Se deben indicar las radiofrecuencias de comunicaciones, incluidas las señales distintivas, necesarias para la ejecución de los procedimientos.

(f) Cuando lo requieran los procedimientos, se deben indicar las distancias al aeródromo desde cada radioayuda para la navegación usada en la aproximación final, redondeadas al kilómetro o milla marina más próximo. Cuando ninguna ayuda definidora de derrota indique la marcación del aeródromo, se debe indicar también la marcación, redondeada al grado más próximo.

#### **RAC-04.850 Altitud.**

Se indica altitud mínima de sector o altitud de llegada a terminal establecidas por la autoridad competente, de forma que se vea claramente a que sector se aplican.

#### **RAC-04.855 Representación de las derrotas reglamentarias.**

[\(Ver CCA RAC-04.855 \(e\)\)](#)

(a) La vista de planta debe proporcionar la siguiente información, de la manera indicada:

- (1) La derrota del procedimiento de aproximación por medio de una línea continua con flecha que indique el sentido de vuelo;
- (2) La derrota del procedimiento de aproximación frustrada, por una línea de trazos con flecha;



- (3) Toda otra derrota reglamentaria salvo las especificadas en (1) y (2), por una línea de puntos con flechas;
  - (4) Las marcaciones, derrotas, radiales redondeados al grado más próximo, y distancias redondeadas a las dos décimas de kilómetro o décima de milla marina más próximas, o tiempos requeridos para el procedimiento;
  - (5) Cuando no se disponga de ayuda definidora de derrota, la marcación magnética, redondeada al grado más próximo desde las radioayudas para la navegación que se usen en la aproximación final, hasta el aeródromo;
  - (6) Los límites de cualquier sector en el que estén prohibidas las maniobras de aproximación visual (en circuito);
  - (7) Si se especifican, el circuito de espera y la altitud/altura mínimas de espera relativos a la aproximación y a la aproximación frustrada;
  - (8) Notas de advertencia cuando sean necesarias que destaquen claramente en el anverso de la carta;
  - (9) Una indicación de los puntos significativos de “sobrevuelo”.
- (b) La vista de planta debe indicar la distancia al aeródromo desde cada radioayuda para la navegación correspondiente a la aproximación final.
- (c) Se debe proporcionar un perfil, normalmente debajo de la vista de planta, en el que figure lo siguiente:
- (1) El aeródromo mediante un trazo grueso, en la línea de elevación del mismo;
  - (2) El perfil de los segmentos del procedimiento de aproximación mediante una línea continua con flecha que indique el sentido del vuelo;
  - (3) El perfil de los segmentos del procedimiento de aproximación frustrada, mediante una línea de trazos con flecha y una descripción del procedimiento;

- (4) Todo otro perfil de segmento reglamentario salvo los especificados en (2) y (3) mediante una línea de puntos con flechas;
  - (5) Las marcaciones, derrotas, radiales redondeados al grado más próximo y distancias redondeadas a las dos décimas de kilómetro o décima de milla marina más próximas, o tiempos requeridos para el procedimiento;
  - (6) Las altitudes/alturas requeridas por los procedimientos, incluso la altitud de transición, y las altitudes/alturas del procedimiento y la altura de franqueamiento del helipuerto (HCH), donde se haya establecido;
  - (7) La distancia límite en el viraje reglamentario si está especificada, redondeada al kilómetro o milla marina más próximo;
  - (8) En los procedimientos en que no se autorice la inversión del rumbo, el punto de referencia de aproximación intermedia o punto de aproximación intermedia;
  - (9) Una línea que represente la elevación del aeródromo o la elevación de umbral de elevación, según corresponda, que se extienda a través del ancho de la carta, incluyendo una escala de distancia con su origen en el umbral de la pista.
- (d) Las alturas requeridas por los procedimientos deben indicarse entre paréntesis, utilizando la referencia de una altura seleccionada de conformidad con RAC-04.835.
- (e) En la vista de perfil debe incluirse el perfil del terreno o la representación de la altitud/altura del modo siguiente:
- (1) El perfil del terreno indicado mediante una línea gruesa, representando los puntos de más elevación del relieve dentro del área primaria del segmento de aproximación final. Los puntos de más elevación del relieve en las áreas secundarias del segmento de aproximación final indicados mediante una línea de trazos; o

(2) Las altitudes/alturas en los terrenos de aproximación intermedia y final indicada dentro de bloques sombreados limitadores.

**RAC-04.860 Mínimos de utilización de aeródromo.**

(a) Se deben indicar los mínimos de utilización de aeródromo establecidos.

(b) Se deben indicar las altitudes/alturas de franqueamiento de obstáculos para las categorías de aeronaves para las cuales esté diseñado el procedimiento; para los procedimientos de aproximación de precisión, se deben publicar, cuando sea necesario, OCA/H adicionales para las aeronaves de Categoría DL (envergadura entre 65 m y 80 m o distancia vertical entre la trayectoria de vuelo de las ruedas y la trayectoria de planeo de las ruedas entre 7 m y 8 m).

**RAC-04.865 Información suplementaria.**

(a) Cuando el punto de aproximación frustrada está determinado por:

(1) Una distancia desde el punto de referencia de aproximación final, o

(2) Una instalación o un punto de referencia y la distancia correspondiente desde el punto de referencia de aproximación final, se debe indicar la distancia redondeada a las dos décimas de kilómetro o décima de milla marina más próximas y una tabla en que figuren la velocidad respecto al suelo y el tiempo desde el punto de referencia de aproximación final al punto de aproximación frustrada.

(b) Si se requiere DME en el tramo de aproximación final, se debe incluir una tabla con las altitudes/alturas para cada tramo de 2 km o 1 NM, según corresponda. La tabla no incluye distancias que puedan corresponder a altitudes/alturas por debajo de la OCA/H.

(c) En cuanto a los procedimientos para el tramo de aproximación final que no requiera un DME, pero se cuente con un DME debidamente emplazado para proporcionar información

sobre el perfil de descenso, debe incluirse una tabla en la que se indiquen las altitudes/alturas.

(d) Debe darse una tabla de velocidades verticales de descenso proporcionados por el especialista en procedimientos.

(e) Para los procedimientos de aproximaciones que no son de precisión con un punto de referencia de aproximación final, se debe indicar la pendiente de descenso para la aproximación final redondeada a la décima de porcentaje más próxima y, entre paréntesis, el ángulo de descenso redondeado a la décima de grado más próxima.

(f) Para los procedimientos de aproximación de precisión y los de aproximación con guía vertical, se debe indicar la altura del punto de referencia redondeada al medio metro o pie más próximo y el ángulo de la trayectoria de planeo/trayectoria vertical redondeado a la décima de grado más próxima.

(g) Cuando se determina un punto de referencia de aproximación final en el punto de aproximación final para ILS, se debe indicar claramente si aplica al ILS, al procedimiento asociado al localizador del ILS solamente, o a ambos. En el caso de MLS, se debe indicar claramente cuando se haya especificado un FAF en el punto de aproximación final.

(h) Si la pendiente/ángulo de descenso de la aproximación final para cualquier tipo de procedimientos de aproximación por instrumentos excede el valor máximo especificado en los Procedimientos para los servicios de navegación aérea Operación de aeronaves (PANS-OPS, Doc. 8168), Volumen II, Parte I, Sección 4, Capítulo 5, debe incluirse una nota de cautela.

#### **RAC-04.870 Requisitos de la base de datos aeronáuticos.**

[\(Ver CCA RAC-04.870\)](#)

Los datos apropiados para apoyar la codificación de la base de datos de navegación se deben publicar al dorso de la carta o en una hoja aparte, con las debidas referencias, de acuerdo con los Procedimientos para los servicios de navegación aérea Operación de aeronaves (PANS-OPS, Doc. 8168), Volumen II, Parte III, Sección 5, Capítulo 2, 2.3, para los procedimientos RNAV, y Volumen II, Parte I, Sección 4, Capítulo 9, 9.4.1.3, para los procedimientos que no son RNAV.

## **SUBPARTE L - CARTA DE APROXIMACIÓN VISUAL - OACI**

### **RAC-04.875 Función.**

En esta carta se debe proporcionar a las tripulaciones de vuelo información que les permita pasar de las fases de vuelo en ruta y de descenso a las de aproximación hasta la pista de aterrizaje prevista mediante referencia visual.

### **RAC-04.880 Disponibilidad.**

(a) Se debe proporcionar la carta de aproximación visual en la forma prescrita en RAC-04.020 para todos los aeródromos utilizados por la aviación civil internacional, cuando:

- (1) Sean sólo limitadas las instalaciones para la navegación; o
- (2) No se disponga de instalaciones de radiocomunicación; o
- (3) No se disponga de cartas aeronáuticas apropiadas del aeródromo y sus proximidades a escala 1:500 000; o
- (4) Se hayan establecido procedimientos para la aproximación visual.

### **RAC-04.885 Escala.**

[\(Ver CCA RAC-04.885 \(b\)\)](#)

(a) La escala debe ser lo suficientemente grande para poder representar las características importantes e indicar la disposición del aeródromo.

(b) La escala no debe ser menor de 1:500 000.

(c) cuando se disponga de una carta de aproximación por instrumentos para un aeródromo determinado, la carta de aproximación visual debe trazarse a la misma escala.

#### **RAC-04.890 Formato.**

[\(Ver CCA RAC-04.890\)](#)

El tamaño de la hoja debe ser de 210 × 280 mm (8,27 × 11 pulgadas).

#### **RAC-04.895 Proyección.**

(a) Se debe usar una proyección conforme en la que una línea recta represente aproximadamente un círculo máximo.

(b) Las indicaciones de graduación deben colocarse a intervalos regulares a lo largo de los bordes de la carta.

#### **RAC-04.900 Identificación.**

La carta se debe identificar mediante el nombre de la ciudad o población a la que presta servicio el aeródromo y el nombre del aeródromo.

#### **RAC-04.905 Construcciones y topografía.**

[\(Ver CCA RAC-04.905 \(e\)\)](#)

(a) Se deben indicar los puntos de referencia naturales o artificiales (p. ej., farallones, acantilados, ciudades, poblaciones, caminos, ferrocarriles, faros aislados).

(b) Los nombres geográficos deben incluirse únicamente cuando sean necesarios para evitar confusiones o ambigüedad.

- (c) Se deben indicar las líneas de las costas, lagos, ríos y arroyos.
- (d) El relieve se indica del modo más apropiado a las características especiales de elevación y obstáculos del área representada en la carta.
- (e) Cuando se indiquen las cotas, éstas deben seleccionarse cuidadosamente.
- (f) Las cifras relativas a los diferentes niveles de referencia se deben diferenciar claramente en su presentación.

**RAC-04.910 Declinación magnética.**

Se debe indicar la declinación magnética.

**RAC-04.915 Marcaciones, derrotas y radiales.**

- (a) Las marcaciones, derrotas y radiales deben ser magnéticos.
- (b) Reservado
- (c) Se debe señalar claramente si las marcaciones, derrotas o radiales se indican con referencia al norte verdadero o al de cuadrícula. Si se emplea el norte de cuadrícula, se indica el meridiano de cuadrícula de referencia.

**RAC-04.920 Datos aeronáuticos, Aeródromos.**

- (a) Todos los aeródromos se deben indicar mediante el trazado de las pistas. Se debe indicar también toda restricción al uso de cualquier sentido de aterrizaje si la hubiera. Se debe indicar si existe riesgo de confusión entre dos aeródromos vecinos. Los aeródromos abandonados se identifican como tales.
- (b) La elevación del aeródromo se debe indicar en un lugar destacado de la carta.

**RAC-04.925 Obstáculos.**

Se deben indicar e identificar los obstáculos.

(a) La elevación de la cima de los obstáculos se debe indicar redondeada al metro o pie (superior) más próximo.

(b) Debe indicarse la altura de los obstáculos por encima de la elevación del aeródromo.

(c) Cuando se indiquen las alturas de los obstáculos, el plano de referencia de éstas se debe indicar en un lugar destacado de la carta y las alturas deben estar entre paréntesis.

**RAC-04.930 Zonas prohibidas, restringidas o peligrosas.**

Se deben representar las zonas prohibidas, las restringidas y las peligrosas, con su identificación y límites verticales.

**RAC-04.935 Espacio aéreo designado.**

Cuando corresponda, se deben trazar las zonas de control y las zonas de tránsito de aeródromo, con sus límites verticales y las clases de espacio aéreo apropiadas.

**RAC-04.940 Información sobre la aproximación visual.**

(a) Se deben indicar los procedimientos para la aproximación visual, cuando corresponda.

(b) Se deben indicar apropiadamente las ayudas visuales para la navegación.

(c) Se deben indicar el emplazamiento y tipo de los sistemas visuales indicadores de pendiente de aproximación, con sus correspondientes ángulos nominales de pendiente de aproximación, las alturas mínimas de los ojos del piloto sobre el umbral de las señales en la pendiente, y donde el eje del sistema no es paralelo al eje de la pista, el ángulo y la dirección de desplazamiento, es decir, izquierda o derecha.

**RAC-04.945 Información suplementaria.**

(a) Se deben indicar las radioayudas para la navegación junto con sus frecuencias e identificaciones.



(b) Se deben indicar las instalaciones de radiocomunicaciones con sus frecuencias.

## **SUBPARTE M - PLANO DE AERÓDROMO/HELIPUERTO - OACI**

### **RAC-04.950 Función.**

(a) En este plano se debe proporcionar a las tripulaciones de vuelo información que facilite el movimiento de las aeronaves en tierra:

- (1) Desde el puesto de estacionamiento de aeronave hasta la pista; y
- (2) Desde la pista hasta el puesto de estacionamiento de aeronave;

(b) y el movimiento de los helicópteros:

- (1) Desde el puesto de estacionamiento de helicópteros hasta el área de toma de contacto y de elevación inicial y hasta el área de aproximación final y de despegue;
- (2) Desde el área de aproximación final y de despegue hasta el área de toma de contacto y de elevación inicial y hasta el puesto de estacionamiento de helicópteros;
- (3) A lo largo de la calle de rodaje en tierra para helicópteros y la calle de rodaje aéreo; y
- (4) A lo largo de las rutas de desplazamiento aéreo; se debe proporcionar asimismo información fundamental relativa a las operaciones en el aeródromo/helipuerto.

### **RAC-04.955 Disponibilidad.**

[\(Ver CCA RAC-04.955 \(b\)\)](#)

(a) Se debe proporcionar el plano de aeródromo/helipuerto en la forma prescrita en RAC-04.020 para todos los aeródromos/helipuertos utilizados regularmente por la aviación civil internacional.

(b) También debe proporcionarse el plano de aeródromo/helipuerto en la forma prescrita en RAC-04.020, para todos los demás aeródromos/helipuertos disponibles para uso de la aviación civil internacional.

#### **RAC-04.960 Cobertura y escala.**

La cobertura y la escala deben ser suficientemente grandes para indicar claramente todos los elementos mencionados en RAC-04.975.

Se debe indicar una escala lineal.

#### **RAC-04.965 Identificación.**

El plano se debe identificar mediante el nombre de la ciudad, población o área a la que presta servicio el aeródromo/helipuerto y el nombre del aeródromo.

#### **RAC-04.970 Declinación magnética.**

Se deben indicar las flechas de los nortes verdadero y magnético y la declinación magnética redondeada al grado más próximo, y el cambio anual de la declinación magnética.

#### **RAC-04.975 Datos de aeródromo/helipuerto.**

[\(Ver CCA RAC-04.975 \(d\) \(e\) \(t\)\)](#)

En este plano se debe indicar:

(a) Las coordenadas geográficas del punto de referencia de aeródromo/helipuerto como mínimo en grados, minutos y segundos, **no se debe exceder de las décimas de segundo.**  
**(cambio de redacción)**

(b) Las elevaciones del aeródromo/helipuerto, la elevación y la ondulación geoidal de los umbrales y el centro geométrico del área de toma de contacto y de elevación inicial de las pistas para aproximaciones que no son de precisión y elevación de plataforma (emplazamientos de los puntos de verificación del altímetro) cuando corresponda, redondeadas al metro o pie más próximo;

- (c) La elevación y ondulación geoidal de los umbrales, del centro geométrico del área de toma de contacto y de elevación inicial y máxima elevación de la zona de toma de contacto de las pistas de aproximación de precisión, redondeadas al medio metro o pie más próximo;
- (d) Todas las pistas, incluso las que estén en construcción con los números que las designen, su longitud y anchura redondeadas al metro más próximo, resistencia, umbrales desplazados, zonas de parada, zonas libres de obstáculos, orientación de las pistas redondeada al grado magnético más próximo, tipo de superficie y señales de pista;
- (e) Todas las plataformas, con sus puestos de estacionamiento de aeronave/helicóptero, la iluminación, señales y demás ayudas visuales para guía y control, cuando corresponda, incluso el emplazamiento y tipo de los sistemas visuales de guía de atraque, tipo de la superficie para helipuertos, y la resistencia de los pavimentos o las restricciones debidas al tipo de aeronave cuando la resistencia sea inferior a la de las pistas correspondientes;
- (f) Las coordenadas geográficas en grados, minutos y segundos, **no se debe exceder de las centésimas de segundo. (cambio de redacción)** de los umbrales, del centro geométrico del área de toma de contacto y de elevación inicial o umbrales del área de aproximación final y de despegue (cuando corresponda);
- (g) Todas las calles de rodaje, calles de rodaje aéreo y de rodaje en tierra para helicópteros con su tipo de superficie, las rutas de desplazamiento aéreo para helicópteros, con sus designaciones, anchura, la iluminación, señales (incluso los puntos de espera de la pista y, donde se establezcan, los puntos de espera intermedios), barras de parada y demás ayudas visuales para guía y control; y la resistencia de los pavimentos o las restricciones debidas al tipo de aeronave cuando la resistencia sea inferior a la de las pistas correspondientes;
- (h) Donde se establezcan, los lugares críticos con la información adicional debidamente anotada;

- (i) Las coordenadas geográficas en grados, minutos, segundos y centésimas de segundo, de los puntos apropiados de eje de calle de rodaje y puestos de estacionamiento de aeronave;
- (j) Cuando se establezcan, las rutas normalizadas para el rodaje de aeronaves, con sus designadores;
- (k) Los límites del servicio de control de tránsito aéreo;
- (l) La posición de los lugares de observación del alcance visual en la pista (RVR);
- (m) La iluminación de aproximación y de pista;
- (n) El emplazamiento y tipo de los sistemas visuales indicadores de pendiente de aproximación, y sus ángulos nominales de pendiente de aproximación, las alturas mínimas de los ojos del piloto sobre el umbral de las señales en la pendiente y donde el eje del sistema no es paralelo al eje de la pista, el ángulo y la dirección del desplazamiento, es decir, izquierda o derecha;
- (o) Las instalaciones pertinentes de comunicaciones enunciadas con sus canales y, si corresponde, la dirección de conexión;
- (p) Los obstáculos para el rodaje;
- (q) Las zonas de servicio para las aeronaves y edificios de importancia para las operaciones;
- (r) El punto de verificación del VOR y la radiofrecuencia de la ayuda correspondiente;
- (s) Toda parte del área de movimiento representada que sea permanentemente inapropiada para el tránsito de aeronaves, claramente identificada como tal.
- (t) Además de los datos que se enumeran en RAC-04.975 con relación a los helipuertos, en el plano se debe indicar:

- (1) Tipo de helipuerto;

(2) Área de toma de contacto y de elevación inicial con las dimensiones redondeadas al metro más próximo, pendiente, tipo de la superficie y resistencia del pavimento en toneladas;

(3) Área de aproximación final y de despegue con el tipo, marcación verdadera, número de designación (cuando corresponda), longitud y anchura redondeadas al metro más próximo, pendiente y tipo de la superficie;

(4) Área de seguridad con la longitud, anchura y tipo de la superficie;

(5) Zona libre de obstáculos para helicópteros, con su longitud y perfil en tierra;

(6) Obstáculos con el tipo y la elevación de la parte superior del obstáculo redondeada al metro o pie inmediatamente

(7) Ayudas visuales para procedimientos de aproximación, señales y luces del área de aproximación final y de despegue y del área de toma de contacto y de elevación inicial;

(8) Distancias declaradas en los helipuertos, cuando corresponda, redondeadas al metro más próximo, con:

(i) Distancia de despegue disponible;

(ii) Distancia de despegue interrumpido disponible;

(iii) Distancia de aterrizaje disponible.

## **SUBPARTE N - PLANO DE AERÓDROMO PARA MOVIMIENTOS EN TIERRA – OACI**

### **RAC-04.980 Función.**

En este plano suplementario se puede proporcionar a las tripulaciones de vuelo información detallada que facilite el movimiento de las aeronaves en tierra, desde y hacia los puestos de estacionamiento de aeronave, y estacionamiento y atraque de las aeronaves.

### **RAC-04.985 Disponibilidad.**

Debe proporcionarse el plano de aeródromo para movimientos en tierra - OACI, en la forma prescrita en RAC-04.020 cuando, debido a la congestión de la información, no puedan indicarse con suficiente claridad en el plano de aeródromo/helipuerto – OACI los detalles necesarios para el movimiento en tierra de las aeronaves a lo largo de las calles de rodaje hacia y desde sus puestos de estacionamiento.

### **RAC-04.990 Cobertura y escala.**

(a) La cobertura y la escala deben ser suficientemente grandes para indicar claramente todos los elementos mencionados en RAC-04.1005.

(b) Debe indicarse una escala lineal.

### **RAC-04.995 Identificación.**

El plano se debe identificar mediante el nombre de la ciudad, población o área a la que presta servicio el aeródromo y el nombre del aeródromo.

### **RAC-04.1000 Declinación magnética.**

[\(Ver CCA RAC-04.1000\)](#)

- (a) Se debe indicar la flecha del norte verdadero.
- (b) Debe indicarse la declinación magnética redondeada al grado más próximo y su variación anual.

**RAC-04.1005 Datos de aeródromo.**

[\(Ver CCA RAC-04.1005\)](#)

En este plano se debe indicar, de manera similar, toda la información que figure en el plano de aeródromo/helipuerto - OACI correspondiente a la zona representada, incluyendo:

- (a) La elevación de la plataforma redondeada al metro o pie más próximo;
- (b) Las plataformas, con sus puestos de estacionamiento de aeronave, su resistencia o las restricciones debidas al tipo de aeronave, la iluminación, señales y demás ayudas visuales para guía y control, cuando corresponda, incluso el emplazamiento y tipo de los sistemas visuales de guía de atraque;
- (c) Las coordenadas geográficas en grados, minutos, segundos y centésimas de segundo, de los puestos de estacionamiento de aeronave;
- (d) Las calles de rodaje con sus designaciones, anchura redondeada al metro más próximo, resistencia o las restricciones debidas al tipo de aeronave cuando corresponda, la iluminación, señales (incluso los puntos de espera de la pista y, donde se establezcan, los puntos de espera intermedios), barras de parada, y demás ayudas visuales de guía y control;
- (e) Donde se establezcan, los lugares críticos con la información adicional debidamente anotada;
- (f) Cuando se establezcan, las rutas normalizadas para el rodaje de aeronaves, con sus designadores;

- (g) Las coordenadas geográficas en grados, minutos, segundos y centésimas de segundo, de los puntos apropiados de eje de calle de rodaje;
- (h) Los límites del servicio de control de tránsito aéreo;
- (i) Las instalaciones pertinentes de comunicaciones, enunciadas con sus canales y, si corresponde, la dirección de conexión;
- (j) Los obstáculos para el rodaje;
- (k) Las zonas de servicios para las aeronaves y edificios de importancia para las operaciones;
- (l) El punto de verificación del VOR y la radiofrecuencia de la ayuda correspondiente;
- (m) Toda parte del área de movimiento representada que sea permanentemente inapropiada para el tránsito de aeronaves, claramente identificada como tal.

## **SUBPARTE O - PLANO DE ESTACIONAMIENTO Y ATRAQUE DE AERONAVES - OACI**

### **RAC-04.1010 Función.**

En este plano suplementario se debe proporcionar a las tripulaciones de vuelo, información detallada que facilite el movimiento de las aeronaves en tierra entre las calles de rodaje y los puestos de estacionamiento de aeronaves, y el estacionamiento y atraque de las aeronaves.

### **RAC-04.1015 Disponibilidad.**

Debe proporcionarse el plano de estacionamiento y atraque de aeronaves - OACI, en la forma prescrita en RAC-04.020 cuando, debido a la complejidad de las instalaciones terminales, no pueda indicarse con suficiente claridad la información en el plano de



aeródromo/helipuerto – OACI o en el plano de aeródromo para movimientos en tierra - OACI.

**RAC-04.1020 Cobertura y escala.**

(a) La cobertura y escala deben ser suficientemente grandes para indicar claramente todos los elementos mencionados en RAC-04.1035.

(b) Debe indicarse una escala lineal.

**RAC-04.1025 Identificación.**

El plano se debe identificar mediante el nombre de la ciudad, población o área a la que presta servicio el aeródromo y el nombre del aeródromo.

**RAC-04.1030 Declinación magnética.**

[\(Ver CCA RAC-04.1030 \(b\)\)](#)

(a) Se debe indicar la flecha del norte verdadero.

(b) Debe indicarse la declinación magnética redondeada al grado más próximo y su variación anual.

**RAC-04.1035 Datos de aeródromo.**

[\(Ver CCA RAC-04.1035 \(e\)\)](#)

En este plano se debe indicar, de manera similar, toda la información que figure en el plano de aeródromo/helipuerto - OACI y en el plano de aeródromo para movimientos en tierra - OACI, correspondientes a la zona representada, incluyendo:

(a) La elevación de la plataforma redondeada al metro o pie más próximo;

(b) Las plataformas, con sus puestos de estacionamiento de aeronaves, su resistencia o restricciones debidas al tipo de aeronave, la iluminación, señales y demás ayudas visuales

para guía y control, cuando corresponda, incluso el emplazamiento y tipo de los sistemas visuales de guía de atraque;

(c) Las coordenadas geográficas en grados, minutos, segundos y centésimas de segundo, de los puestos de estacionamiento de aeronave;

(d) Los accesos de las calles de rodaje, con sus designaciones (incluso puntos de espera de la pista y, donde se establezcan, los puntos de espera intermedios), y barras de parada;

(e) Donde se establezcan, los lugares críticos con la información adicional debidamente anotada;

(f) Las coordenadas geográficas en grados, minutos, segundos y centésimas de segundo, de los puntos apropiados de eje de calle de rodaje;

(g) Los límites del servicio de control de tránsito aéreo;

(h) Las instalaciones pertinentes de comunicaciones, enunciadas con sus canales y, si corresponde, la dirección de conexión;

(i) Los obstáculos para el rodaje;

(j) Las zonas de servicios para las aeronaves y edificios de importancia para las operaciones;

(k) El punto de verificación del VOR y la radiofrecuencia de la ayuda correspondiente;

(l) Toda parte del área de movimiento representada que sea permanentemente inapropiada para el tránsito de aeronaves, claramente identificada como tal.

**SUBPARTE P - CARTA MUNDIAL – OACI 1:1 000 000 RESERVADO**

## SUBPARTE Q - CARTA AERONÁUTICA – OACI 1:500 000

### **RAC-04.1040 Función.**

([Ver CCA RAC-04.1040](#))

Esta carta debe proporcionar la información que satisfaga las necesidades de la navegación aérea visual en vuelos a baja velocidad, a distancias cortas y medias, y a altitudes bajas e intermedias.

### **RAC-04.1045 Disponibilidad.**

La carta aeronáutica – OACI 1:500 000 debe estar disponible de acuerdo con lo prescrito en RAC-04.010 respecto a todas las áreas delimitadas en el Apéndice 5 de este RAC-04.

### **RAC-04.10450 Escala.**

(a) Se deben indicar en el margen las escalas lineales para kilómetros y millas marinas, dispuestas en el orden siguiente:

- (1) Kilómetros,
- (2) Millas marinas, con sus puntos cero en la misma línea vertical.

(b) La longitud de la escala lineal no debe ser inferior a 200 mm (8 pulgadas).

(c) Se debe indicar en el margen una escala de conversión (metros/pies).

### **RAC-04.1055 Formato.**

(a) El título y las notas marginales se darán en uno de los idiomas de trabajo de la OACI.

(b) La información relativa al número de las hojas adyacentes y la unidad de medida usada para expresar elevaciones se deben indicar de modo que queden bien visibles cuando esté doblada la hoja.

**RAC-04.1060 El método de doblado debe ser el siguiente:**

- (a) Doblar la carta a lo largo del eje más largo cerca del paralelo medio de latitud, con la cara hacia afuera, y la parte inferior de la carta mirando hacia arriba. Doblar hacia adentro cerca del meridiano y doblar ambas mitades hacia atrás en forma de acordeón.
- (b) Siempre que sea posible, las hojas deben ser de una cuarta parte del tamaño de las hojas de la carta aeronáutica mundial 1:1 000 000 - OACI según los límites que figuran en el Apéndice 5.
- (c) El área representada en la carta debería extenderse en la parte superior y en el lado derecho más allá de los límites del área a que se refiere el índice para que se superponga a cartas adyacentes. En esta parte de superposición debe incluirse toda la información aeronáutica, topográfica, hidrográfica y de construcciones. La parte de superposición debe extenderse hasta 15 km (8 NM), si es posible, pero en todo caso desde los paralelos y meridianos límites de cada carta hasta el borde de la misma.
- (d) La carta aeronáutica 1:500.000 de Costa Rica se publica en una sola hoja.

**RAC-04.1065 Proyección.**

[\(Ver CCA RAC-04.1065 \(b\)\)](#)

- (a) Se empleará una proyección conforme (ortomórfica)
- (b) Debe emplearse la proyección de la carta aeronáutica mundial 1:1 000 000.
- (c) Los paralelos se trazarán a intervalos de 30´.
  - (1) Los meridianos se indicarán normalmente a intervalos de 30´.
- (d) Las indicaciones de graduación aparecerán a intervalos de 1´ a lo largo de cada grado entero de meridiano y paralelo, extendiéndose a partir del meridiano de Greenwich y del

ecuador. Cada intervalo de 10' se indicará mediante una marca que se extienda a ambos lados de la línea de caneová.

(1) La longitud de los trazos de graduación debe ser de 1,3 mm (0,05 pulgadas) aproximadamente en los intervalos de 1', y de 2 mm (0,08 pulgadas) en los intervalos de 5', extendiéndose 2 mm (0,08 pulgadas) a ambos lados de la línea de caneová en los intervalos de 10'.

#### **RAC-04.1070 Representación de meridianos y paralelos**

(a) Todos los meridianos y paralelos representados se numerarán en los márgenes de la carta.

(b) Los meridianos y paralelos debe numerarse dentro del cuerpo de la carta cuando se necesiten estos datos para las operaciones.

(c) Se indicarán en el margen el nombre y los parámetros básicos de la proyección.

#### **RAC-04.1075 Identificación.**

(a) El título y las notas marginales se darán en uno de los idiomas de trabajo de la OACI.

(b) RESERVADO

<i>Letra</i>	<i>Cuadrante de la carta</i>
<i>A</i>	<i>Noroeste</i>
<i>B</i>	<i>Nordeste</i>
<i>C</i>	<i>Sudeste</i>
<i>D</i>	<i>Sudoeste</i>

(c) La carta aeronáutica de Costa Rica se publica en una sola hoja.

#### **RAC-04.1080 Construcciones y topografía.**

[\(Ver CCA RAC-04.1080 \(b1\) \(b2\) \(c1\) \(c2\)\)](#)

(a) Áreas edificadas

(1) Las ciudades, poblaciones y pueblos se seleccionarán e indicarán de acuerdo con la importancia relativa que tengan para la navegación aérea visual.

(2) Las ciudades y poblaciones de bastante extensión debe representarse por el contorno de sus áreas edificadas y no por el de los límites establecidos de la ciudad.

**(b) Ferrocarriles**

(1) Se indicarán todos los ferrocarriles que tengan importancia como punto de referencia.

(2) Los túneles se indicarán cuando constituyan un punto de referencia importante.

**(c) Autopistas y carreteras**

(1) La red de carreteras se representará con suficiente detalle para indicar sus configuraciones características vistas desde el aire.

(2) No se debe representar las carreteras en zonas edificadas a menos que puedan distinguirse desde el aire como referencias bien definidas.

**RAC-04.1085 Puntos de referencia.**

Debe indicarse los puntos de referencia naturales o artificiales tales como puentes, líneas de alta tensión fácilmente visibles, instalaciones permanentes de teleféricos, turbinas eólicas, minas, torres de observación, fuertes, ruinas, diques, líneas de tuberías, rocas, farallones, acantilados, faros aislados y faros flotantes, cuando se considere que son de importancia para la navegación aérea visual.

**RAC-04.1090 Fronteras políticas.**

Se indicarán las fronteras internacionales. Las fronteras no marcadas o mal definidas se indicarán mediante notas descriptivas.

#### **RAC-04.1095 Hidrografía.**

[\(Ver CCA RAC-04.1095 \(b\) \(c\)\)](#)

(a) Se indicarán todas las características hidrográficas compatibles con la escala de la carta, como líneas de costa, lagos, ríos y corrientes.

(b) La tinta que cubra grandes extensiones de agua debería ser muy clara.

(c) Los arrecifes, bajos, incluidos los bancos rocosos, las superficies expuestas en marea baja, rocas aisladas, arena, grava y áreas similares debe indicarse mediante un símbolo cuando sean útiles como punto de referencia.

#### **RAC-04.1100 Curvas de nivel.**

(a) Se representarán las curvas de nivel. La selección de intervalos (equidistancia) se regirá por la necesidad de representar claramente las características de relieve requeridas en la navegación aérea.

(b) Se indicarán las cotas de las curvas de nivel utilizadas.

#### **RAC-04.1105 Tintas hipsométricas.**

(a) Cuando se usen tintas hipsométricas, se mostrará la gama de elevaciones para dichas tintas.

(b) Se indicará en el margen la escala de las tintas hipsométricas empleadas en la carta.

#### **RAC-04.1110 Cotas.**

(a) Las cotas se representarán en los puntos críticos seleccionados. Las cotas seleccionadas serán siempre las más elevadas que existan en la proximidad inmediata e indicarán generalmente la cumbre de un pico, cerro. Se indicarán elevaciones seleccionadas de los

valles y de la superficie de los lagos que sean de utilidad para a navegación. La posición de cada elevación seleccionada se indicará con un punto..

(b) Se indicará en el margen la elevación (en metros o pies) del punto más alto representado en la carta y su posición geográfica redondeada a los cinco minutos más próximos.

(c) La cota del punto más elevado en cualquier hoja debe mostrarse libre de tintas hipsométricas.

#### **RAC-04.1115 Relieve incompleto o dudoso.**

(a) Las áreas en que no se hayan hecho levantamientos topográficos para obtener información de curvas de nivel se rotularán “Datos de relieve incompletos”.

(b) Las cartas en que las cotas no sean en general fiables, ostentarán una nota de advertencia bien destacada en el anverso de la carta, en el color usado para información aeronáutica, como sigue:

*“Advertencia La información de relieve dada en esta carta es dudosa y las cotas de elevación deben utilizarse con prudencia”.*

#### **RAC-04.1120 Acantilados.**

Los acantilados deben indicarse cuando constituyan puntos de referencia conspicuos o cuando el detalle de las construcciones aparezca muy esparcido.

#### **RAC-04.1125 Extensiones de bosques.**

(a) Debe indicarse las extensiones de bosques.

(b) Cuando se indiquen, los límites norte y sur aproximados del arbolado se representarán mediante una línea de trazos cortos negros y se rotularán adecuadamente.



#### **RAC-04.1130 Fecha de la información topográfica.**

Se indicará en el margen la fecha de la última información indicada en la base topográfica.

#### **RAC-04.1135 Declinación magnética.**

(a) Se indicarán las isógonas.

(b) Se indicará en el margen la fecha de la información isogónica.

#### **RAC-04.1140 Datos aeronáuticos, Aeródromos.**

(a) Generalidades. La información aeronáutica se indicará en forma compatible con el uso de la carta y con el ciclo de revisión de la misma.

(b) Se indicarán los aeródromos terrestres, hidro-aeródromos, campos de aterrizaje para ultraligeros y helipuertos, con sus nombres, en la medida en que no llegue a producir una aglomeración excesiva de datos, dando prioridad a aquellos que tengan la mayor importancia aeronáutica.

(c) Se indicará la elevación del aeródromo, iluminación disponible, tipo de superficie de la pista y longitud de la pista o canal más largo, en forma abreviada respecto a cada aeródromo ajustándose al ejemplo que figura en el [apéndice 2](#) de este RAC-04, el símbolo a utilizar para campos de aterrizaje para ultraligeros es el mismo que el de aeródromo terrestre con la letra U en el centro del círculo, siempre que con ello no se recargue innecesariamente la carta.

(d) Los aeródromos abandonados que, desde el aire, conserven el aspecto de aeródromos, se señalarán con la identificación de abandonados.

#### **RAC-04.1145 Obstáculos.**

[\(Ver CCA RAC-04.1145 \(a\)\)](#)

(a) Se indicarán los obstáculos.

(b) Cuando se considere de importancia para el vuelo visual, se indicarán las líneas prominentes de alta tensión, las instalaciones permanentes de teleféricos y las turbinas eólicas que constituyan obstáculos.

**RAC-04.1150 Zonas prohibidas, restringidas o peligrosas.**

Se indicarán las zonas prohibidas, las restringidas y las peligrosas.

**RAC-04.1155 Sistemas de servicios de tránsito aéreo.**

Se indicarán los elementos importantes del sistema de servicios de tránsito aéreo incluyendo, cuando sea posible, las zonas de control, zonas de tránsito de aeródromo, áreas de control, límites de las regiones de información de vuelo y otras partes del espacio aéreo en que operen vuelos VFR, junto con las clases de espacio aéreo correspondiente.

**RAC-04.1160 Radioayudas para la navegación.**

Se indicarán las radioayudas para la navegación mediante el símbolo apropiado y su nombre, pero sin incluir su frecuencia, designadores en clave, horas de servicio y otras características, excepto cuando algunos de esos datos o todos se mantengan al día por medio de nuevas ediciones de la carta.

**RAC-04.1165 Información suplementaria.**

(a) Se indicarán las luces aeronáuticas de superficie junto con sus características, sus identificaciones, o ambas.

(b) Se indicarán las luces marítimas de las partes externas sobresalientes de la costa o de características aisladas, cuyo alcance no sea inferior a 28 km (15 NM):

- (1) Cuando no sean menos distinguibles que las luces marítimas más potentes instaladas en las proximidades;
- (2) Cuando sean fácilmente distinguibles de otras luces marítimas o de otros tipos de luces en la proximidad de áreas costeras pobladas;
- (3) Cuando sean las únicas luces importantes disponibles.

## **SUBPARTE R CARTA DE NAVEGACIÓN AERONÁUTICA, ESCALA PEQUEÑA**

**– OACI. RESERVADO**

## **SUBPARTE S - CARTA DE POSICIÓN - OACI. RESERVADO**

## **SUBPARTE T - PRESENTACIÓN ELECTRÓNICA DE CARTAS**

**AERONÁUTICAS - OACI**

### **RAC-04.1170 Función.**

La Presentación electrónica de cartas aeronáuticas, con arreglos de reserva apropiados y en cumplimiento de los requisitos del Anexo 6 respecto a las cartas, permitirá a las tripulaciones de vuelo ejecutar, de forma conveniente y oportuna, las tareas de planeamiento y observación de rutas y de navegación presentándoles la información requerida.

### **RAC-04.1175 Información disponible para su presentación.**

[\(Ver CCA RAC-04.1175\)](#)

(a) La Presentación electrónica de cartas aeronáuticas – OACI tendrá la capacidad de presentar toda la información aeronáutica, sobre construcciones y topográfica requerida en la Subparte E y Subparte G a R inclusive.

(b) La Presentación electrónica de cartas aeronáuticas - OACI debería tener la capacidad de presentar toda la información aeronáutica, sobre construcciones y topográfica recomendada en la Subparte E y Subparte G a R inclusive.

**RAC-04.1180 Requisitos de la presentación. Categorías presentadas**

(a) La información disponible para su presentación puede subdividirse en las siguientes categorías:

(1) Información básica, permanentemente conservada en la presentación y que consiste en la información mínima indispensable para realizar el vuelo de forma segura; y

(2) Otra información para la presentación, que puede quitarse de la visualización o presentarse individualmente a petición, y que consiste en información que no se considera indispensable para realizar el vuelo de forma segura.

(b) Agregar o quitar otra información de la presentación debe ser una función simple, pero no será posible quitar la información que contiene la presentación de información básica.

**RAC-04.1185 Modo de la presentación y generación de la zona circundante.**

[\(Ver CCA RAC-04.1185 \(a\)\)](#)

(a) La Presentación electrónica de cartas aeronáuticas tendrá la capacidad de determinar continuamente la posición de la aeronave de un modo dinámico, en el que la zona circundante se reiniciará y generará automáticamente.

(b) Debe ser posible cambiar manualmente la zona de la carta y la posición de la aeronave respecto al borde de la presentación.

**RAC-04.1190 Escala.**

Debe ser posible variar la escala en que se presenta la carta.

#### **RAC-04.1195 Símbolos.**

[\(Ver CCA RAC-04.1195 \(a 3\)\)](#)

(a) Los símbolos utilizados serán conformes a los especificados para las cartas electrónicas en el [apéndice 2](#) Símbolos cartográficos, salvo cuando se desee mostrar elementos para los cuales no existe un símbolo cartográfico. En estos casos, se escogerán símbolos para cartas electrónicas que:

- (1) Emplean el mínimo de líneas, arcos y rellenos de zonas;
- (2) No causan confusión con ningún símbolo cartográfico aeronáutico; y
- (3) No menoscaban la legibilidad de la presentación.

#### **RAC-04.1200 Soporte físico para la presentación.**

(a) El tamaño efectivo de la presentación cartográfica será el necesario para presentar la información requerida en RAC-04.1170 sin tener que desplazarse excesivamente en la pantalla.

(b) La presentación tendrá las capacidades necesarias para representar exactamente los elementos requeridos del Apéndice 2, Símbolos cartográficos.

(c) El método de presentación asegurará que la información visualizada sea claramente visible al observador en las condiciones de luz natural y artificial existentes en la cabina de pilotaje.

(d) La tripulación de vuelo podrá ajustar la intensidad del brillo de la presentación.

#### **RAC-04.1200 Requisitos del sistema de calidad de los datos aeronáuticos.**

[\(Ver CCA RAC-04.1205 \(a\)\)](#)

(a) El suministro y actualización de los datos para utilizarlos en la presentación se hará de conformidad con los requisitos del sistema de calidad de los datos.

(b) La presentación tendrá la capacidad de aceptar automáticamente actualizaciones autorizadas para la información existente. Se preverá un medio de asegurar que la información autorizada y todas las actualizaciones pertinentes a la misma han sido correctamente cargadas en la presentación.

(c) La presentación tendrá la capacidad de aceptar actualizaciones para la información autorizada entradas manualmente con medios simples para su verificación antes de la aceptación definitiva de los datos. Las actualizaciones entradas manualmente deben poder distinguirse en la presentación de la información autorizada y las actualizaciones autorizadas de la misma, y no afectará la legibilidad de la presentación.

(d) Se mantendrá un registro de todas las actualizaciones, incluyendo la fecha y hora de aplicación.

(e) La presentación permitirá a la tripulación de vuelo presentar las actualizaciones de forma que la tripulación pueda examinar su contenido y cerciorarse de que han sido incluidas en el sistema.

**RAC-04.1210 Ensayos de performance, alarmas e indicaciones del mal funcionamiento.**

(a) Se preverá un medio para realizar a bordo ensayos de las principales funciones. En caso de falla, el ensayo presentará información para indicar la parte del sistema que falla.

(b) Se preverá una alarma o indicación apropiada del mal funcionamiento del sistema.

**RAC-04.1215 Arreglos de reserva.**

[\(Ver RAC-04.1215\)](#)

(a) A fin de garantizar la navegación segura en caso de falla de la Presentación electrónica de cartas aeronáuticas, los arreglos de reserva apropiados incluirán:

- (1) Instalaciones que permitan asumir con seguridad las funciones de la presentación a fin de asegurarse de que una falla no dé lugar a una situación crítica; y
- (2) Un arreglo de reserva que facilite los medios para una navegación segura durante el resto del vuelo.

## **SUBPARTE U - CARTA DE ALTITUD MÍNIMA DE VIGILANCIA ATC - OACI**

### **RAC-04.1220 Función.**

[\(Ver CCA RAC-04.1220 \(a\)\)](#)

- (a) En esta carta complementaria se proporcionará a la tripulación de vuelo información que le permita vigilar y verificar las altitudes asignadas por un controlador que usa un sistema de vigilancia ATS.
- (b) En el anverso de la carta deberá presentarse de manera destacada una nota en la cual se indique que la carta puede utilizarse únicamente para verificar las altitudes asignadas cuando la aeronave está identificada.

### **RAC-04.1225 Disponibilidad.**

La Carta de altitud mínima de vigilancia ATC deberá ponerse a disposición, en la forma prescrita en RAC-04.020, donde se hayan establecido procedimientos de guía vectorial y las altitudes mínimas de guía vectorial no puedan indicarse con suficiente claridad en la Carta de área - OACI, la Carta de salida normalizada vuelo por instrumentos (SID)-OACI o la Carta de llegada normalizada vuelo por instrumentos (STAR)-OACI.

### **RAC-04.1230 Cobertura y escala.**

- (a) La cobertura de la carta será suficiente para indicar claramente la información relacionada con los procedimientos de guía vectorial.
- (b) La carta se dibujará a escala.

(c) La carta deberá dibujarse a la misma escala utilizada para la Carta de área – OACI relacionada.

#### **RAC-04.1235 Proyección.**

(a) Debe usarse una proyección conforme en la que una línea recta represente aproximadamente una línea geodésica.

(b) Deben colocarse indicaciones de graduación a intervalos regulares a lo largo de los bordes de la carta, según corresponda.

#### **RAC-04.1240 Identificación.**

[\(Ver CCA RAC-04.1240\)](#)

La carta se identificará mediante el nombre correspondiente al aeródromo para el cual se han establecido los procedimientos de guía vectorial o, cuando los procedimientos se apliquen a más de un aeródromo, el nombre asociado al espacio aéreo representado.

#### **RAC-04.1245 Construcciones y topografía.**

[\(Ver CCA RAC-04.1245\)](#)

(a) Se indicarán las líneas generales de costa de todas las áreas de mar abierta, grandes lagos y ríos, salvo cuando esto afecte a datos más propios de la función de la carta.

(b) Se representarán las cotas y obstáculos apropiados.

#### **RAC-04.1250 Declinación magnética.**

Se indicará la declinación magnética media del área cubierta por la carta redondeada al grado más próximo.

#### **RAC-04.1255 Marcaciones, derrotas y radiales.**

(a) Las marcaciones, derrotas y radiales serán magnéticos.



(c) Se señalará claramente si las marcaciones, derrotas o radiales se indican con referencia al norte verdadero o al de cuadrícula. Si se emplea el norte de cuadrícula, se indicará el meridiano de cuadrícula de referencia.

**RAC-04.1260 Datos aeronáuticos, Aeródromos.**

(a) Se indicarán todos los aeródromos que afecten a las trayectorias terminales. Cuando corresponda, se empleará un símbolo de trazado de las pistas.

(b) Se indicará la elevación del aeródromo principal redondeada al metro o pie más próximo.

**RAC-04.1265 Zonas prohibidas, restringidas o peligrosas.**

Se indicarán las zonas prohibidas, las restringidas y las peligrosas con su identificación.

**RAC-04.1270 Sistema de los servicios de tránsito aéreo.**


[\(Ver CCA RAC-04.1270 \(a3, a5\) \)](#)

(a) Se indicarán los componentes del sistema de los servicios de tránsito aéreo establecido incluyendo:

- (1) Las radioayudas para la navegación pertinentes junto con sus identificaciones;
- (2) Los límites laterales de todo el espacio aéreo designado pertinente;
- (3) Los puntos de recorrido pertinentes relacionados con los procedimientos normalizados de salida y llegada por instrumentos;
- (4) La altitud de transición, si se ha establecido;
- (5) Información relativa a la guía vectorial, incluyendo:
  - (i) Altitudes mínimas de guía vectorial redondeadas a los 50 m o 100 ft más próximas, indicadas claramente;

- (ii) Los límites laterales de los sectores de altitud mínima de guía vectorial normalmente determinados por marcaciones y radiales respecto a ayudas de radionavegación redondeados al grado más próximo o, de no ser posible, coordenadas geográficas en grados, minutos y segundos indicados por trazos gruesos a fin de diferenciar claramente entre los sectores establecidos;
  - (iii) Círculos de distancia a intervalos de 20 km o 10 NM, o cuando sea posible, a intervalos de 10 km o 5 NM, indicados con trazos interrumpidos delgados con el radio indicado en la circunferencia y centrados en la principal radioayuda para la navegación VOR del aeródromo identificado, y si no se dispone de éste, en el punto de referencia aeródromo o helipuerto;
- (6) Los procedimientos de comunicaciones incluyendo los distintivos de llamada y los canales de las dependencias ATC pertinentes.
- (b) Debe proporcionarse un texto descriptivo de los procedimientos pertinentes en caso de falla de las comunicaciones y el texto debe figurar, de ser posible, en la carta o en la página donde está la carta.

**APÉNDICE 1 - DISPOSICIÓN DE NOTAS MARGINALES**



## APÉNDICE 2 - SÍMBOLOS CARTOGRÁFICOS

### 1. ÍNDICE POR CATEGORÍA

*Símbolo  
núm.*

#### TOPOGRAFÍA (1–18)

Áreas cuyos datos de relieve sean desconocidos o incompletos.....	18
Características topográficas especiales debidamente indicadas .....	10
Coníferos.....	15
Cota.....	13
Cota (de precisión incierta).....	14
Cota máxima del mapa.....	12
Curvas de nivel .....	1
Curvas de nivel aproximadas .....	2
Desfiladero.....	11
Dique o sedimentos de glaciares.....	9
Dunas .....	6
Farallones, riscos y acantilados.....	4
Otros árboles .....	16
Palmeras.....	17
Relieve mediante sombreado .....	3
Torrente de lava .....	5
Zona arenosa .....	7
Zona de grava.....	8

#### HIDROGRAFÍA (19–46)

Arrecifes y bancos de coral.....	22
Arrozal .....	36
Bajos .....	41
Bajos descubiertos con marea baja .....	21
Canal .....	29
Canal abandonado.....	30
Características hidrográficas especiales debidamente indicadas .....	46
Cataratas, cascadas y saltos de agua .....	28
Curva de peligro (línea de 2 m o una braza).....	43
Depósitos de aluviones .....	40
Estanque.....	38
Lago salado .....	33
Lagos (no permanentes).....	32
Lagos (permanentes).....	31
Lecho de lago seco.....	39
Línea de costa (cierta).....	19
Línea de costa (incierta).....	20
Manantial, pozo o fuente.....	37
Pantano.....	35
Rápidos .....	27
Río grande (permanente).....	23
Río pequeño (permanente).....	24

Ríos y arroyos (no levantados) .....	26
Ríos y arroyos (no permanentes) .....	25
Roca a flor de agua .....	45
Roca aislada señalada .....	44
Salinas .....	34

## **CONSTRUCCIONES (47–83)**

### *Zonas edificadas (47–50)*

Ciudad .....	48
Edificios .....	50
Gran aglomeración urbana .....	47
Pueblo .....	49

### *Ferrocarriles (51–56)*

Estación de ferrocarril .....	56
Ferrocarril (dos o más vías) .....	52
Ferrocarril (en construcción) .....	53
Ferrocarril (vía única) .....	51
Puente de ferrocarril .....	54
Túnel de ferrocarril .....	55

### *Autopistas y carreteras (57–62)*

Autopista .....	57
Camino .....	60
Carretera principal .....	58
Carretera secundaria .....	59
Puente de carretera .....	61
Túnel de carretera .....	62

### *Varios (63–83)*

Cerca .....	65
Estación de energía nuclear .....	72
Fortaleza .....	79
Fronteras (internacionales) .....	63
Grupo de depósitos .....	71
Hipódromo, autódromo .....	77
Iglesia .....	80
Líneas telefónicas o telegráficas (cuando sirven de referencia) .....	66
Mezquita .....	81
Mina .....	75
Otros límites .....	64
Pagoda .....	82
Presa .....	67
Puesto de guardabosques .....	76
Puesto de guardacostas .....	73
Ruinas .....	78
Templo .....	83
Torre de observación .....	74
Transbordador .....	68
Tubería (oleoducto) .....	69

Yacimientos petrolíferos o de gas.....	70
--	----

## **AERÓDROMOS (84–95)**

Aeródromo abandonado o cerrado.....	91
Aeródromo de emergencia o aeródromo sin instalaciones .....	90
Aeródromo utilizado en las cartas en las que no es necesario indicar la clasificación del aeródromo .....	93
Anclaje resguardado.....	92
Civil — Hidro .....	85
Civil — Terrestre .....	84
Disposición de la pista del aeródromo en vez del símbolo.....	95
Helipuerto .....	94
Militar — Hidro .....	87
Militar — Terrestre.....	86
Mixto, civil y militar — Hidro.....	89
Mixto, civil y militar — Terrestre.....	88
<i>Datos abreviados sobre aeródromos que pueden utilizarse en relación con los símbolos de aeródromo.....</i>	<i>96</i>
<i>Símbolos de aeródromo para las cartas de aproximación (97 y 98)</i>	
El aeródromo en que se basa el procedimiento.....	98
Los aeródromos que afecten a los circuitos de tránsito del aeródromo en que se basa el procedimiento.....	97

## **RADIOAYUDAS PARA LA NAVEGACIÓN (99–110)**

Distancia DME.....	104
Equipo radiotelemétrico — DME.....	102
Radial VOR.....	105
Radioayuda táctica UHF para la navegación — TACAN .....	106
Radioayudas VOR y DME instaladas conjuntamente — VOR/DME.....	103
Radioayudas VOR y TACAN instaladas conjuntamente — VORTAC.....	107
Radiobaliza .....	109
Radiofaro omnidireccional VHF — VOR .....	101
Rosa de los vientos.....	110
Símbolo básico de radioayuda para la navegación .....	99
Sistema de aterrizaje por instrumentos — ILS .....	108

## **SERVICIOS DE TRÁNSITO AÉREO (111–144)**

Altitudes/niveles de vuelo.....	125
Área de control, aerovía, ruta controlada.....	113
Espacio aéreo con servicios de asesoramiento — ADA.....	115
Interrupción de escalas (en rutas ATS).....	120
Notificación y funcionalidad “de paso/sobrevuelo” .....	121
Punto de cambio superpuesto — COP.....	122
Punto de notificación ATS/MET — MRP.....	123
Punto de referencia de aproximación final — FAF.....	124
Región de información de vuelo — FIR.....	111
Ruta con servicio de asesoramiento — ADR .....	118
Ruta no controlada .....	114

Trayectoria de vuelo visual.....	119
Zona de control — CTR .....	116
Zona de identificación de defensa aérea— ADIZ.....	117
Zona de tránsito de aeródromo — ATZ.....	112
<i>Clasificación del espacio aéreo (126 y 127)</i>	
Clasificación del espacio aéreo.....	126
Datos aeronáuticos en forma abreviada que deben utilizarse asociados con los símbolos de clasificación del espacio aéreo.....	127
<i>Restricciones del espacio aéreo (128 y 129)</i>	
Espacio aéreo restringido (Zona prohibida, restringida o peligrosa).....	128
Frontera internacional cerrada al paso de aeronaves, salvo a través de un corredor aéreo.	129
<i>Obstáculos (130–136)</i>	
Elevación de cúspide/Altura sobre la referencia especificada.....	136
Grupo de obstáculos.....	132
Grupo de obstáculos iluminados.....	133
Obstáculo .....	130
Obstáculo excepcionalmente alto — iluminado (símbolo facultativo).....	135
Obstáculo excepcionalmente alto (símbolo facultativo).....	134
Obstáculo iluminado.....	131
<i>Varios ((137–141)</i>	
Barco de estación oceánica (posición habitual).....	139
Línea isógona.....	138
Línea prominente de alta tensión .....	137
Turbina eólica — no iluminada e iluminada.....	140
Turbinas eólicas — pequeño grupo y grupo en área principal, iluminadas.....	141
<i>Ayudas visuales (142–144)</i>	
Buque-faro .....	144
Luz marina .....	142
Luz terrestre aeronáutica.....	143

## **SÍMBOLOS PARA PLANOS DE AERÓDROMO/HELIPUERTO (145–161)**

Área de aterrizaje de helicópteros en un aeródromo.....	150
Barra de parada .....	158
Calle de rodaje y área de estacionamiento.....	149
Emplazamiento de punto de observación del alcance visual en la pista (RVR).....	153
Indicador de sentido de aterrizaje (iluminado) .....	156
Indicador de sentido de aterrizaje (no iluminado) .....	157
Luz de obstáculo .....	155
Luz puntiforme.....	154
Pista de acero perforado o de malla de acero.....	146
Pista de superficie dura .....	145
Pistas sin pavimentar.....	147
Punto crítico.....	161
Punto de espera en la pista .....	159
Punto de espera intermedio.....	160
Punto de referencia de aeródromo .....	151
Punto de verificación del VOR.....	152

Zona de parada.....	148
---------------------	-----

## **SÍMBOLOS PARA PLANOS DE OBSTÁCULOS DE AERÓDROMO TIPOS A, B Y C (162–170)**

Acantilados .....	168
Árbol o arbusto .....	162
Edificio o estructura grande .....	164
Ferrocarril .....	165
Línea de alta tensión o cables suspendidos.....	166
Poste, torre, aguja, antena, etc.....	163
Terreno que sobresale del plano de obstáculos.....	167
Zona de parada.....	169
Zona libre de obstáculos .....	170

## **SÍMBOLOS ADICIONALES PARA UTILIZARLOS EN CARTAS ELECTRÓNICAS E IMPRESAS (171–180)**

Altitud de llegada a terminal.....	172
Altitud mínima de sector.....	171
Circuito de espera .....	173
Derrota de aproximación frustrada .....	174
Pista.....	175
Punto de referencia DME.....	179
Punto de referencia DME y radiobaliza instalados conjuntamente .....	180
Radioayuda para la navegación .....	176
Radioayuda y radiobaliza instaladas conjuntamente .....	178
Radiobaliza .....	177

## **2. INDICE ALFABÉTICO**

### **A**

Acantilados .....	4
Acantilados (en los planos de obstáculos de aeródromo) .....	168
Aeródromo .....	84-98
Abandonado o cerrado .....	91
De emergencias o sin instalaciones.....	90
Aerovía --- AWY.....	113
Agujas .....	163
Altitudes de llegada a terminal --TAA.....	172
Altitudes mínimas de sector --MSA .....	171
Altitudes/niveles de vuelo.....	125
Anclaje resguardo .....	92
Antena .....	163
Arboles	
Coníferos.....	15
En los planos de obstáculos de aeródromo. ....	163
Otros.....	16
Arbustos .....	162
Área de aterrizaje de helicópteros en un aeródromo.....	150
Área de control-- CTA .....	113
Área de estacionamiento .....	149



Áreas cuyo datos de relieve sean desconocidos o incompletos .....	18
Arrecifes y bancos de coral.....	22
Arroyos .....	22, 26
Arrozal.....	36
Autódromo .....	77
Autopista.....	57
Autopista y carreteras .....	57-62
Ayudas visuales .....	142-144
<b>B</b>	
Bajos .....	41
Bancos de coral.....	22
Bajos descubiertos con área baja .....	21
Barco de estación oceánica.....	139
Barra de parada .....	158
Buque-faro.....	144
<b>C</b>	
Cables suspendidos .....	166
Calle de rodaje .....	149
Camino.....	60
Canal .....	29
Canal abandonado.....	30
Características hidrográficas especiales debidamente indicadas .....	46
Características topográficas especiales debidamente indicadas .....	10
Carretera principal .....	58
Carretera secundaria.....	59
Cascadas.....	28
Cataratas.....	28
Cerca .....	65
Circuito de espera .....	173
Ciudad.....	48
Clasificación del espacio aéreo.....	126, 127
Coníferos.....	15
Construcciones.....	47-83
Construcciones, varios .....	63-83
Cota.....	13
Cota (de precisión incierta).....	14
Cota máxima del mapa.....	12
Curva de peligro.....	43
Curvas de nivel .....	1
Curvas de nivel aproximadas .....	2
<b>D</b>	
Datos abreviados sobre aeródromos .....	96
Depósitos de aluviones .....	40
Derrota de aproximación frustrada .....	174
Desfiladero .....	11
Dique.....	9
Distancia DME.....	104

Dunas .....	6
<b>E</b>	
Edificios .....	50
Edificio (en los planos de obstáculos de aeródromo) .....	164
Emplazamiento de punto de observación del alcance visual en la pista (RVR).....	153
Equipo radiotelemétrico — DME.....	102, 110 176, 177
Espacio aéreo con servicio de asesoramiento — ADA .....	115
Espacio aéreo restringido (zona prohibida, restringida o peligrosa) y límite común a dos zonas .....	128
Estación de energía nuclear .....	72
Estanque .....	38
Estructura grande .....	164
<b>F</b>	
Farallones .....	4
Ferrocarril (en los planos de obstáculos de aeródromo) .....	165
Ferrocarriles (en construcción) .....	51-56
Fortaleza.....	79
Frontera internacional cerrada al paso de aeronaves, salvo a través de un corredor aéreo.....	129
Fronteras	
Internacionales .....	63
Otros límites.....	64
Fuente (permanente o intermitente) .....	37
<b>G</b>	
Glaciares .....	42
Gran aglomeración urbana.....	47
Grupo de depósitos .....	71
<b>H</b>	
Hidro	
Civil.....	85
Militar .....	87
Mixto, civil y militar .....	89
Hidrografía .....	19-46
Helipuerto .....	94
Hipódromo .....	77
<b>I</b>	
Iglesia .....	80
Indicador de sentido de aterrizaje	
Iluminado .....	156
No iluminado .....	157
Interrupción de escalas (en rutas ATS).....	120
Intersección INT .....	121
<b>L</b>	
Lago salado .....	33
Lagos	
No permanentes .....	32
Permanentes .....	31











Lecho de lago seco.....	39
Línea de alta tensión	
En los planos de obstáculos de aeródromo .....	166
Prominente .....	137
Línea de costa	
Cierta.....	19
Incierta .....	20
Línea isógona.....	138
Línea de alta tensión .....	166
Líneas telefónicas o telegráficas (cuando sirven de referencia) .....	66
Luz de obstáculo .....	155
Luz puntiforme.....	154
Luz marina .....	142
Luz terrestre aeronáutica.....	143
<b>M</b>	
Manantial (permanente o intermitente).....	37
Mezquita .....	81
Mina .....	75
<b>N</b>	
Niveles de vuelo.....	125
Notificación y funcionalidad “de paso/sobrevuelo” .....	121
Nuclear, estación de energía .....	72
<b>O</b>	
Obstáculos.....	130-136
<b>P</b>	
Pagoda.....	82
Palmeras .....	17
Pantano.....	35
Pista.....	175
De superficie dura.....	145
Sin pavimentar .....	147
Pista de acero perforado o de malla de acero.....	146
Planos de aeródromo/helipuerto .....	145-161
Planos de obstáculos de aeródromo .....	162-170
Poste.....	163
Pozo (permanente o intermitente).....	37
Presa .....	67
Pueblo .....	49
Puente de carretera.....	61
Puesto de guardabosques .....	76
Puesto de guardacostas .....	73
Punto crítico .....	161
Punto de cambio superpuesto — COP.....	122
Punto de espera de la pista .....	159
Puntos de espera intermedio .....	160
Punto de notificación ATS/MET---MRP (obligatorio, facultativo) .....	123
Punto de notificación VFR .....	121

Punto de recorrido --- WPT .....	121
Punto de referencia DME .....	179
Punto de referencia DME y radiobaliza instalados conjuntamente .....	180
Punto de referencia de aproximación final -- FAF .....	124
Punto de referencia de aeródromo .....	151
Punto de verificación del VOR.....	152
<b>R</b>	
Radial VOR.....	105
Radioayuda táctica UHF para la navegación --- TACAN .....	106, 110
Radioayuda para la navegación .....	176
Básica.....	99
Radioayuda y radiobaliza instaladas conjuntamente .....	178
VOR y DME instaladas conjuntamente.....	103
VOR y TACAN instalados conjuntamente.....	107
Radioayudas para la navegación.....	99-110
176, 178	
Radioayudas VOR y DME instaladas conjuntamente ---VOR/DME .....	103, 110
Radioayudas VOR y TACAN instaladas conjuntamente --VORTAC .....	107, 110
Radiobaliza .....	109, 177
Radiofaro omnidireccional VHF--VOR .....	101, 110
Rápidos .....	27
Región de información de vuelo -- FIR .....	111
Relieve mediante sombreado .....	3
Restricciones de espacio aéreo .....	128, 129
Río	
(Permanente) grande .....	24
(Permanente), pequeños.....	26
Ríos y arroyos	
No permanente .....	25
No levantados .....	26
Riscos.....	4
Roca a flor de agua .....	45
Roca aislada señalada .....	44
Rosa de los vientos .....	110
Ruinas .....	78
Ruta	
Con servicio de asesoramiento --ADR .....	118
Controlada .....	113
No controlada .....	114
<b>S</b>	
Salinas.....	34
Saltos de agua .....	28
Sedimentos de glaciares.....	9
Servicios de tránsito aéreo — ATS.....	111-144
Símbolo básico de radioayuda para la navegación .....	99
Símbolos de aeródromos para las cartas de aproximación .....	97, 98







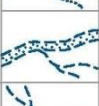






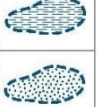







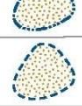






Símbolos en las cartas electrónicas.....	108,143 171-180
Símbolos varios	
Construcciones.....	63-83
Servicios de tránsito aéreo .....	137-141
Sistema de aterrizaje por instrumentos — ILS .....	108
<b>T</b>	
TACAN.....	121
TACAN (Radioayuda táctica UHF para la navegación).....	106, 110
Templo .....	83
Terreno que sobresale del plano de obstáculos.....	167
Terrestre	
Civil.....	84
Militar .....	86
Mixto, civil y militar .....	88
Topografía.....	1-18
Torre en los planos de obstáculos de aeródromo .....	163
Torre	
De observación.....	74
En los planos de obstáculos de aeródromo .....	163
Torrente de lava .....	5
Transbordador .....	68
Trayectoria del vuelo visual.....	119
Tubería (oleoducto).....	69
Túnel de carretera .....	62
Turbina eólica, no iluminada e iluminada.....	140
Turbinas eólicas, pequeño grupo y grupo en área principal, iluminadas.....	141
<b>V</b>	
VOR .....	121
VOR/DME .....	121
VOR/DME (radioayudas VOR y DME instaladas conjuntamente) .....	103
VOR (Radiofaro omnidireccional VHF) .....	101
VORTAC .....	121
VORTAC (radioayudas VOR y TACAN instaladas conjuntamente).....	107
<b>Y</b>	
Yacimientos petrolíferos o de gas.....	70
<b>Z</b>	
Zonas	
Área cuyos datos de relieve son desconocidos e incompletos.....	18
Edificadas.....	47-50
Peligrosas .....	128
Prohibidas .....	128
Restringidas.....	128
Zona arenosa .....	7
Zona de control — CTR .....	116
Zona de grava.....	8
Zona de identificación de defensa aérea — ADIZ.....	117

Zona de parada	
— SWY (en los planos de aeródromo/helipuerto).....	148
— SWY (en los planos de obstáculos de aeródromos).....	169
Zona de tránsito de aeródromo — ATZ.....	112
Zona libre de obstáculos — CWY .....	170

## TOPOGRAFÍA

1	Curvas de nivel				
2	Curvas de nivel aproximadas				
3	Relieve mediante sombreado				
5	Torrente de lava				
7	Zona arenosa				
8	Zona de grava				
10	Características topográficas especiales debidamente indicadas				
12	Cota máxima del mapa			Opciones	<div style="border: 1px solid black; padding: 2px; display: inline-block; margin-bottom: 5px;">17456</div> <b>17456</b>
13	Cota				.6397 .8975
14	Cota (de precisión incierta)				.6370±
15	Coníferos				
16	Otros árboles				
17	Palmeras				
18	Áreas cuyos datos de relieve sean desconocidos o incompletos				Precaución

## HIDROGRAFÍA

19	Línea de costa (cierta)				
20	Línea de costa (incierto)				
21	Bajos descubiertos con marea baja				
22	Arrecifes y bancos de coral				
23	Río grande (permanente)				
24	Río pequeño (permanente)				
25	Ríos y arroyos (no permanentes)	Opciones 			
26	Ríos y arroyos (no levantados)				
27	Rápidos				
28	Cataratas, cascadas y saltos de agua				
29	Canal				
30	Canal abandonado Nota — Canal seco que sea útil como punto de referencia				
31	Lagos (permanentes)				
32	Lagos (no permanentes)	Opciones 			
33	Lago salado				
34	Salinas				
35	Pantano				
36	Arrozal	Opciones 			
37	Manantial, pozo o fuente	permanente  intermitente 			
38	Estanque				Estanque
39	Lecho de lago seco	Opciones 			
40	Depósitos de aluviones	Opciones 			
41	Bajos				
43	Curva de peligro (línea de 2 m o una braza)				
44	Roca aislada señalada				
45	Roca a flor de agua				
46	Características hidrográficas especiales debidamente indicadas				

CONSTRUCCIONES

ZONAS EDIFICADAS

47	Gran aglomeración urbana	
48	Ciudad	
49	Pueblo	
50	Edificios	

AUTOPISTAS Y CARRETERAS

57	Autopista	
58	Carretera principal	
59	Carretera secundaria	
60	Camino	
61	Puente de carretera	
62	Túnel de carretera	

VARIOS (Cont.)

69	Tubería (oleoducto)	
70	Yacimientos petrolíferos o de gas	
71	Grupo de depósitos	
72	Estación de energía nuclear	
73	Puesto de guardacostas	
74	Torre de observación	
75	Mina	
76	Puesto de guardabosques	
77	Hipódromo, autódromo	
78	Ruinas	
79	Fortaleza	
80	Iglesia	
81	Mezquita	
82	Pagoda	
83	Templo	

FERROCARRILES

51	Ferrocarril (vía única)	
52	Ferrocarril (dos o más vías)	
53	Ferrocarril (en construcción)	
54	Puente de ferrocarril	
55	Túnel de ferrocarril	
56	Estación de ferrocarril	

VARIOS

63	Fronteras (internacionales)	
64	Otros límites	
65	Cerca	
66	Líneas telefónicas o telegráficas (cuando sirven de referencia)	
67	Presa	
68	Transbordador	

AERÓDROMOS

84	Civil	Terrestre	
85	Civil	Hidro	

90	Aeródromo de emergencia o aeródromo sin instalaciones	
91	Aeródromo abandonado o cerrado	

92	Anclaje resguardado	
93	Aeródromo utilizado en las cartas en las que no es necesario indicar la clasificación del aeródromo, p. ej., Cartas de navegación en ruta	
94	Helipuerto Nota.— Aeródromo para uso exclusivo de helicópteros	

95	Nota.— Cuando la función de la carta así lo exija, se indicará la disposición de la pista del aeródromo en vez del símbolo de éste, por ejemplo:	
----	--	--





**AERÓDROMOS (Cont.)**  
**DATOS ABREVIADOS SOBRE AERÓDROMOS QUE PUEDEN UTILIZARSE**  
**EN RELACIÓN CON LOS SÍMBOLOS DE AERÓDROMO**  
 (Referencia: 16.9.2.2 y 17.9.2.2)






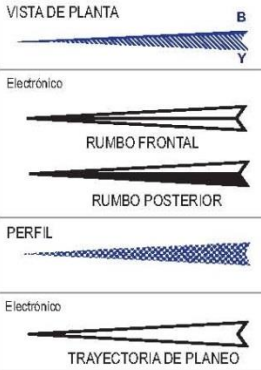
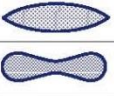
96		Nombre de aeródromo LIVINGSTONE 357 L H 95	Longitud de la pista más larga expresada en centenas de metros o pies (según la unidad de medida elegida para la carta)
	Elevación expresada en las unidades de medida (metros o pies) elegidas para la carta		Pista pavimentada, generalmente utilizable en todas las condiciones meteorológicas
	Iluminación mínima: luces de obstáculos, de límites y de pistas o indicadores iluminados de la dirección del viento o de aterrizaje		

Nota.— Se insertará un guión (-) cuando no haya L o H.

**SÍMBOLOS DE AERÓDROMO PARA LAS CARTAS DE APROXIMACIÓN**

97	Los aeródromos que afectan a los circuitos de tránsito del aeródromo en que se basa el procedimiento		98	El aeródromo en que se basa el procedimiento	
----	--	---	----	--	---

**RADIOAYUDAS PARA LA NAVEGACIÓN\***

99	Símbolo básico de radioayuda para la navegación <i>Nota.— Este símbolo puede utilizarse con recuadro o sin él para insertar datos.</i>		
101	Radiofaro omnidireccional VHF      VOR		108      Sistema de aterrizaje por instrumentos      ILS
102	Equipo radiotelemétrico      DME		
103	Radioayudas VOR y DME instaladas conjuntamente      VOR/DME		
104	Distancia DME Distancia en kilómetros (millas marinas) a la DME → 15 km Identificación de la radioayuda para la navegación → KAV		
105	Radial VOR Marcación radial desde el VOR y su identificación      R 090 KAV		109      Radiobaliza
106	Radioayuda táctica UHF para la navegación      TACAN		
			
			

Nota.— Las radiobalizas pueden indicarse mediante delineación o punteado o de ambas maneras.

110	Rosa de los vientos Para proporcionar orientación en la carta de acuerdo con la alineación de la estación (normalmente el norte magnético)		La rosa de los vientos se utilizará según sea apropiado, en combinación con los siguientes símbolos:								
			<table border="1" style="margin: auto;"> <tr> <td style="padding: 2px;">VOR</td> <td style="text-align: center;"></td> </tr> <tr> <td style="padding: 2px;">VOR/DME</td> <td style="text-align: center;"></td> </tr> <tr> <td style="padding: 2px;">TACAN</td> <td style="text-align: center;"></td> </tr> <tr> <td style="padding: 2px;">VORTAC</td> <td style="text-align: center;"></td> </tr> </table>	VOR		VOR/DME		TACAN		VORTAC	
VOR											
VOR/DME											
TACAN											
VORTAC											

Nota.— Podrán añadirse otros puntos de la brújula según se requiera.

\* Nota.— El Manual de cartas aeronáuticas (Doc 8697) contiene textos de orientación sobre la presentación de datos relativos a las radioayudas para la navegación.

## SERVICIOS DE TRÁNSITO AÉREO

111	Región de información de vuelo	FIR	
112	Zona de tránsito de aeródromo	ATZ	
113	Área de control Aerovía Ruta controlada	CTA AWY	
114	Ruta no controlada		
115	Espacio aéreo con servicios de asesoramiento	ADA	
116	Zona de control	CTR	

118	Ruta con servicio de asesoramiento ADR	ADR	
119	Trayectoria de vuelo visual	Obligatoria con requisito de radiocomunicación	
		Obligatoria sin requisito de radiocomunicación	
		Recomendada	
120	Interrupción de escalas (en rutas ATS)		

		Facultativa de paso	Obligatoria de paso	Facultativa sobrevuelo	Obligatoria sobrevuelo	
121	Notificación y funcionalidad "de paso/sobrevuelo"	Punto de notificación VFR				
		Intersección INT				
		VORTAC				
		TACAN				
		VOR				
		VOR/DME				
		Punto de recorrido WPT				

*Nota.—Véanse 2.4.4 y 2.4.5*

122	Punto de cambio superpuesto COP Sobreimpuesto sobre el símbolo de ruta apropiado, en ángulos rectos respecto a la ruta	26 36	Punto de notificación ATS/MET MRP	Obligatorio		124	Punto de referencia de aproximación final FAF	
				Facultativo				

VARIOS

137	Línea prominente de alta tensión		140	Turbina eólica — no iluminada e iluminada	
138	Línea isógona		141	Turbinas eólicas — pequeño grupo y grupo en área principal, iluminadas	
139	Barco de estación oceánica (posición habitual)				

AYUDAS VISUALES

142	Luz marina <i>Nota 2.— Las características han de indicarse en la forma siguiente:</i>	Alt: B Azul F Fija	F ●	<i>Nota 1.— Las luces marinas alternativas son rojas y blancas, a menos que se indique de otro modo. Las luces marinas son blancas, a menos que se indiquen los colores.</i>			
				FI De destellos G Verde Gp Grupo	Occ R SEC Rojo Sector	sec (U) W Segunda Sin vigia Blanca	
143	Luz terrestre aeronáutica		Electrónico		144	Buque-faro	

SÍMBOLOS PARA PLANOS DE AERÓDROMO/HELIPUERTO

145	Pista de superficie dura		154	Luz puntiforme	
146	Pista de acero perforado o de malla de acero				
147	Pistas sin pavimentar		155	Luz de obstáculo	
148	Zona de parada SWY		156	Indicador de sentido de aterrizaje (iluminado)	
149	Calle de rodaje y área de estacionamiento		157	Indicador de sentido de aterrizaje (no iluminado)	
150	Área de aterrizaje de helicópteros en un aeródromo		158	Barra de parada	
151	Punto de referencia de aeródromo ARP		159	Punto de espera en la pista	Diseño A Diseño B
152	Punto de verificación del VOR		160	Punto de espera intermedio	
153	Emplazamiento de punto de observación del alcance visual en la pista (RVR)		161	Punto crítico	

SÍMBOLOS PARA PLANOS DE OBSTÁCULOS DE AERÓDROMO — TIPOS A, B Y C

	Planta	Perfil		Planta	Perfil	
162	Árbol o arbusto		Número de identificación	167	Terreno que sobresale del plano de obstáculos	
163	Poste, torre, aguja, antena, etc.			168	Acantillados	
164	Edificio o estructura grande			169	Zona de parada SWY	
165	Ferrocarril			170	Zona libre de obstáculos CWY	
166	Línea de alta tensión o cables suspendidos					













SÍMBOLOS ADICIONALES PARA UTILIZARLOS EN CARTAS ELECTRÓNICAS E IMPRESAS

VISTA DE PLANTA		Electrónico
171	<p>Altitud mínima de sector</p> <p><i>Nota.— Este símbolo puede modificarse para reflejar formas particulares del sector.</i></p>	
172	<p>Altitud de llegada a terminal</p> <p><i>Nota.— Este símbolo puede modificarse para reflejar formas particulares de la TAA.</i></p>	
173	Circuito de espera	
174	Derrota de aproximación frustrada	
PERFIL		
175	Pista	
176	Radioayuda para la navegación (encima del símbolo se anotará el tipo de ayuda y su uso en el procedimiento)	
177	Radiobaliza (encima del símbolo se anotará el tipo de radiobaliza)	
178	Radioayuda y radiobaliza instaladas conjuntamente (encima del símbolo se anotará el tipo de ayuda)	
179	Punto de referencia DME (encima del símbolo se anotará la distancia respecto al DME y el uso del punto de referencia en el procedimiento)	
180	Punto de referencia DME y radiobaliza instalados conjuntamente (encima del símbolo se anotará la distancia respecto al DME y el tipo de radiobaliza)	

## APÉNDICE 3. GUÍA DE COLORES




(Referencia 2.11.1)

### SÍMBOLOS CARTOGRÁFICOS













Construcciones, excepto carreteras y caminos; perímetros de grandes ciudades; canevas y cuadrículas, cotas; curvas de peligro y rocas fuera de la costa; nombres y rótulos, excepto los que se refieren a características aeronáuticas e hidrográficas.		NEGRO	
Zonas edificadas de las ciudades		NEGRO Punteado	
Carreteras y caminos	Colores optativos	NEGRO Media tinta	
		ROJO	
Zonas edificadas de ciudades (en vez del negro punteado)		AMARILLO	
Curvas de nivel y características topográficas: cuadros 1 a 10 del Apéndice 2 Características hidrográficas: cuadros 39 a 41 del Apéndice 2		PARDO	
Líneas de costa, desagües, ríos, lagos, curvas batimétricas y otras características hidrográficas incluyendo sus nombres o descripción		AZUL	
Zonas de agua abiertas		AZUL Media tinta	
Lagos salados y salinas		AZUL Punteado	
Ríos grandes no permanentes y lagos no permanentes		AZUL Punteado	
Datos aeronáuticos, salvo para las cartas de navegación en ruta y de área — OACI, en las que podrán necesitarse otros colores. Ambos colores pueden usarse en la misma hoja pero cuando solamente se emplee un color es preferible utilizar el azul oscuro.	Colores optativos	MAGENTA	
		AZUL OSCURO	



### SÍMBOLOS CARTOGRÁFICOS (Cont.)

Bosques		VERDE	
Áreas respecto a las cuales no se han levantado las curvas de nivel o cuyo relieve no se conoce bastante	Colores optativos	AVELLANA DORADO	
		BLANCO	


### TINTAS HIPSOMÉTRICAS

	BLANCO	Tinta para grandes elevaciones	Colores optativos	SEPIA	
	VIOLETA			PARDO	
	NARANJA o AVELLANA	Tinta para elevaciones altas		AVELLANA	
	AMARILLO	Tinta para elevaciones medias		VERDE	
	VERDE	Tinta para elevaciones bajas	Colores optativos	BLANCO	
	VERDE AZULADO	Tinta para áreas a nivel inferior al del mar		VERDE AZULADO	
			Colores optativos	GRIS CLARO	

Nota.— Las tintas básicas son idénticas a las especificadas para el Mapa Internacional del Mundo.

## APÉNDICE 4. GUÍA DE TINTAS HIPSOMÉTRICAS

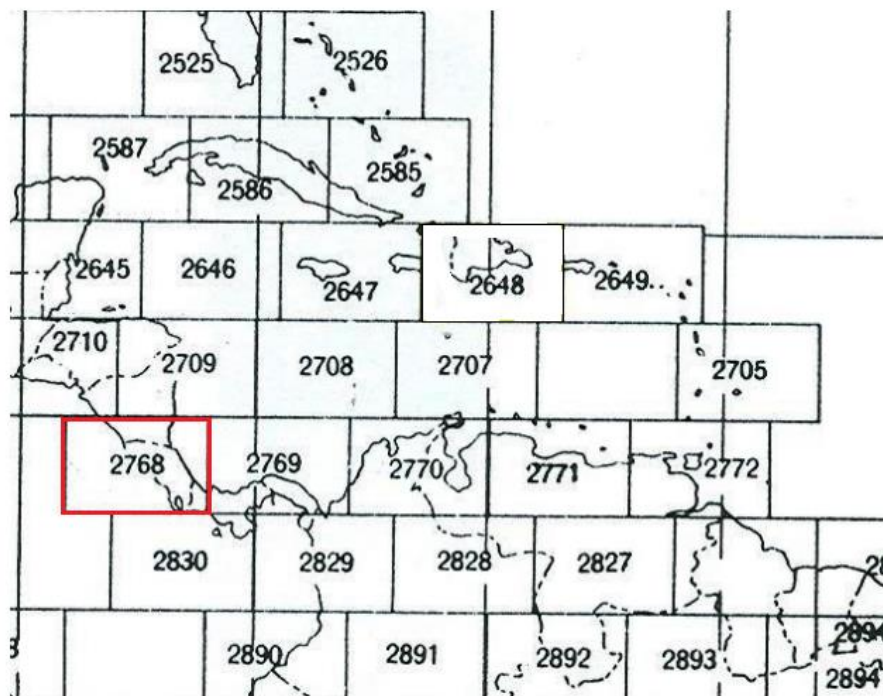
*(Sistemas de alternativa, referencia 2.12.2)*



Nota 1.— Estas tintas son idénticas a las especificadas para el Mapa Internacional del Mundo.

Nota 2.— Las elevaciones no están relacionadas con las tintas de cualquiera de los sistemas a fin de que haya flexibilidad en su selección.

**APÉNDICE 5 INDICE Y DISPOSICIONES DE LAS HOJAS DE LA CARTA AERONAUTICA MUNDIAL OACI  
CORRESPONDIENTE A LA REPUBLICA DE COSTA RICA**



ESCALA 1:1 000 000



## APÉNDICE 6 REQUISITOS DE CALIDAD DE LOS DATOS AERONÁUTICOS

**Tabla 1. Latitud y longitud**

Latitud y longitud	Resolución de la carta	Clasificación de datos según la <u>integridad</u>
Puntos de los límites de las regiones de información de vuelo. . . . .	según trazado	ordinaria
Puntos de los límites de las zonas P, R, D (situadas fuera de los límites CTA/CTR)	según trazado	ordinaria
Puntos de los límites de las zonas P, R, D (situadas dentro de los límites CTA/CTR) .	según trazado	esencial
Puntos de los límites CTA/CTR.. . . . .	según trazado	esencial
Ayudas para la navegación aérea, intersecciones y puntos de recorrido en ruta, y puntos STAR/SID y de espera	1 s	esencial
Obstáculos en el Área 1 (todo el territorio del Estado) . . . . .	según trazado	ordinaria
Punto de referencia del aeródromo/helipuerto . . . . .	1 s	ordinaria
Ayudas para la navegación situadas en el aeródromo/helipuerto . . . . .	según trazado	esencial
Obstáculos en el Área 3 . . . . .	1/10 s	esencial
Obstáculos en el Área 2. . . . .	1/10 s	esencial
Puntos de referencia/puntos de aproximación final y otros puntos de referencia/puntos esenciales que incluyan los procedimientos de aproximación por instrumentos	1 s	esencial
Umbral de las pistas . . . . .	1 s	crítica
Puntos de eje/línea de guía en el área de estacionamiento de calle de rodaje . . . . .	1/100 s	esencial
Extremo de pista. . . . .	1 s	crítica
Punto de espera de la pista . . . . .	1 s	crítica
Línea de señal de intersección de calle de rodaje . . . . .	1 s	esencial
Línea de guía de salida . . . . .	1 s	esencial
Límites de la plataforma (polígono) . . . . .	1 s	ordinaria
Polígono de instalación de deshielo/antihielo. . . . .	1 s	ordinaria
Puntos de los puestos de estacionamiento de aeronave/puntos de verificación del INS	1/100 s	ordinaria
Centro geométrico de los umbrales de la TLOF o de la FATO en los helipuertos . . . . .	1 s	crítica

<b>Tabla 2. Elevación/altitud/altura</b>		
Elevación/altitud/altura	Resolución de la carta	Clasificación de datos según la integridad
Elevación del aeródromo/heliporto . . . . .	1 m o 1 ft	esencial
Ondulación geoidal del WGS-84 en la posición de la elevación del aeródromo/heliporto . . . . .	1 m o 1 ft	esencial
Umbral de la pista o de la FATO, para aproximaciones que no sean de precisión. . . . .	1 m o 1 ft	esencial
de la TLOF, para aproximaciones que no sean de precisión . . . . .	1 m o 1 ft	esencial
Umbral de la pista o de la FATO, aproximaciones de precisión . . . . .	0,5 m o 1 ft	crítica
Ondulación geoidal del WGS-84 en el umbral de la pista o de la FATO, centro geométrico de la TLOF para aproximaciones de precisión	0,5 m o 1 ft	crítica
Altura sobre el umbral, [Altura de referencia (datum)], aproximaciones de precisión. . . . .	0,5 m o 1 ft según lo especificado en los PANS-OPS.	crítica
Altitud/altura de franqueamiento de obstáculos (OCA/H) . . . . .	(Doc 8168)	esencial
Obstáculos en el Área 1 (todo el territorio del Estado) . . . . .	3 m (10 ft)	ordinaria
Obstáculos en el Área 2 . . . . .	1 m o 1 ft	esencial
Obstáculos en el Área 3 . . . . .	1 m o 1 ft	esencial
Equipo radiotelemétrico (DME) . . . . .	30 m (100 ft) según lo especificado en los PANS-OPS (Doc.8168)	esencial
Altitud para los procedimientos de aproximación por instrumentos . . . . .	(Doc 8168)	esencial
Altitudes mínimas . . . . .	50 m o 100 ft	ordinaria
Altura de franqueamiento del heliporto, aproximaciones PinS . . . . .	1 m o 1 ft	esencial

*Nota.— Véanse en el Anexo 15, Apéndice 8, las ilustraciones gráficas de las superficies y criterios de recopilación de datos sobre*

*obstáculos utilizados para determinar obstáculos en las zonas definidas.*

<b>Tabla 3. Pendientes y ángulos</b>		
Tipo de pendiente/ángulo	Resolución de la carta	Clasificación de datos según la integridad
Pendiente de descenso para la aproximación final que no es de precisión . . . . .	0,1%	crítica
Ángulo de descenso para la aproximación final (aproximación que no es de precisión o aproximación con guía vertical.	0,1 grado	crítica
Trayectoria de planeo/ángulo de elevación de la aproximación de precisión. . . . .	0,1 grado	crítica

**Tabla 4. Declinación magnética**

Declinación magnética	Resolución de la carta	Clasificación de datos según la integridad
Declinación magnética del aeródromo/heliporto	1 grado	esencial

**Tabla 5. Marcación**

Marcación	Resolución de la carta	Clasificación de datos según la integridad
Tramos de las aerovías . . . . .	1 grado	ordinaria
Marcación utilizada para la formación de un punto de referencia en ruta y de un punto de referencia de área terminal . . . . .	1/10 grado	ordinaria

**Tabla 6. Longitud/distancia/dimensión**

<b>Longitud/distancia/dimensión</b>	<b>Resolución de la carta</b>	<b>Clasificación de datos según la integridad</b>
Longitud del tramo de las aerovías. . . . .	1 km o 1 NM	ordinaria
Distancia utilizada para la formación de un punto de referencia en ruta. . . . .	2/10 km (1/10 NM)	ordinaria
Longitud del tramo de rutas de llegada/salida de área terminal. . . . .	1 km o 1 NM	esencial
Distancia utilizada para la formación de un punto de referencia de área terminal y de procedimientos de aproximación por instrumentos. . . . .	2/10 km (1/10 NM)	esencial
Longitud de la pista y de la FATO, dimensiones de la TLOF. . . . .	1 m	crítica
Anchura de la pista. . . . .	1 m	esencial
Longitud y anchura de la zona de parada. . . . .	1 m	crítica
Distancia de aterrizaje disponible. . . . .	1 m	crítica
Recorrido de despegue disponible . . . . .	1 m	crítica
Distancia de despegue disponible. . . . .	1 m	crítica
Distancia de aceleración-parada disponible . . . . .	1 m	crítica
Distancia entre antena del localizador ILS-extremo de pista . . . . .	según trazado	ordinaria
Distancia entre antena de pendiente de planeo ILS-umbral, a lo largo del eje . . . . .	según trazado	ordinaria
Distancia entre las radiobalizas ILS-umbral . . . . .	2/10 km (1/10 NM)	esencial
Distancia entre antena DME del ILS-umbral, a lo largo del eje . . . . .	según trazado	esencial
Distancia entre antena de azimut MLS-extremo de pista . . . . .	según trazado	ordinaria
Distancia entre antena de elevación MLS-umbral, a lo largo del eje. . . . .	según trazado	ordinaria
Distancia entre antena DME/P del MLS-umbral, a lo largo del eje . . . . .	según trazado	esencial
Alineación del localizador ILS. . . . .	1 grado	esencial
Alineación del azimut de cero grados del MLS. . . . .	1 grado	esencial
Marcación de la pista y de la FATO. . . . .	1 grado	ordinaria

**SECCION 2 - CIRCULARES CONJUNTAS DE ASESORAMIENTO (CCA), MEDIOS  
ACEPTABLES DE CUMPLIMIENTO (MAC) Y MATERIAL EXPLICATIVO E  
INFORMATIVO (MEI).**

**1. General.**

1.1 Esta sección contiene las Circulares Conjuntas de Asesoramiento (CCA), que se presentan como, los Medios Aceptables de Cumplimiento (MAC) o el Material Explicativo e Informativos (MEI), que han sido aprobados para ser incluidos en la RAC 04.

1.2 Si un párrafo específico no tiene CCA, MAC o MEI, se considera que dicho párrafo no requiere de ellas.

**2. Presentación.**

2.1. Las numeraciones precedidas por las abreviaciones CCA, MAC o MEI indican el número del párrafo de la RAC 04 a la cual se refieren.

2.2. Las abreviaciones se definen como sigue:

2.2.1. Circulares Conjuntas de Asesoramiento (CCA): Texto asociado a los requisitos de una RAC, para clarificar y proporcionar guías para su aplicación. Contiene explicaciones, interpretaciones y/o métodos aceptables de cumplimiento.

2.2.2. Medios Aceptables de Cumplimiento (MAC): Ilustran los medios o las alternativas, pero no necesariamente los únicos medios posibles, para cumplir con un párrafo específico de la RAC 04.

2.2.3. Material Explicativo e Informativo (MEI): Ayudan a explicar el significado de una regulación.

## SUBPARTE A - DEFINICIONES, APLICACIÓN Y DISPONIBILIDAD

### **CCA RAC-04.001 Altitud de franqueamiento de obstáculos (OCA) o altura de franqueamiento de obstáculos**

[\(Ver RAC-04.001\)](#)

Esta CCA es un Medio Aceptable de Cumplimiento que provee información referente Altitud de franqueamiento de obstáculos (OCA) o altura de franqueamiento de obstáculos (OCH), de las cartas aeronáuticas.

Para la altitud de franqueamiento de obstáculos se toma como referencia el nivel medio del mar y para la altura de franqueamiento de obstáculos, la elevación del umbral, o en el caso de aproximaciones que no son de precisión, la elevación del aeródromo o la elevación del umbral, si éste estuviera a más de 2 m (7 ft) por debajo de la elevación del aeródromo. Para la altura de franqueamiento de obstáculos en aproximaciones en circuito se toma como referencia la elevación del aeródromo.

Cuando se utilicen estas dos expresiones, pueden citarse convenientemente como “altitud/altura de franqueamiento de obstáculos” y abreviarse en la forma “OCA/H”.

Véanse los Procedimientos para los servicios de navegación aérea — Operación de aeronaves (Doc 8168), Volumen I, Parte I, Sección 4, Capítulo 5, 1.5, y Volumen II, Parte I, Sección 4, Capítulo 5, 5.4, para los casos de aplicación de esta definición.

### **CCA RAC-04.001 Atributo de característica**

[\(Ver RAC 04.001\)](#)

Esta CCA es material explicativo e interpretativo que provee información referente al atributo de característica, de las cartas aeronáutica.

El distintivo de una característica tiene un nombre, un tipo de datos y un ámbito de valores relacionado con él.

### **CCA RAC-04.001 Declinación magnética**

[\(Ver RAC 04.001\)](#)

Esta CCA es material explicativo e interpretativo que provee información referente a la Declinación magnética, de las cartas aeronáutica.

El valor dado indica si la diferencia angular está al este o al oeste del norte geográfico.

### **CCA RAC-04.001 Especificación del producto de datos**

[\(Ver RAC 04.001\)](#)

Esta CCA es material explicativo e interpretativo que provee información referente a la Especificación del producto de datos, de las cartas aeronáutica.

Una especificación del producto de datos proporciona una descripción del universo del discurso y una especificación para transformar el universo del discurso en un conjunto de datos. Puede utilizarse para fines de producción, venta, uso final u otra finalidad.

### **CCA RAC-04.001 Especificación para la performance de navegación requerida (RNP)**

[\(Ver RAC 04.001\)](#)

Esta CCA es material explicativo e interpretativo que provee información referente a la Especificación para la performance de navegación requerida (RNP), de las cartas aeronáutica.

El Manual sobre la navegación basada en la performance (PBN) (Doc 9613) de OACI, Volumen II, contiene directrices detalladas sobre las especificaciones para la navegación.

El término RNP, definido anteriormente como “declaración de la performance de navegación necesaria para operar dentro de un espacio aéreo definido”, se ha retirado de este Reglamento puesto que el concepto de RNP ha sido remplazado por el concepto de PBN. En este Reglamento, el término RNP sólo se utiliza ahora en el contexto de especificaciones de navegación que requieren vigilancia de la performance y alerta, p. ej., RNP 4 se refiere a la aeronave y los requisitos operacionales, comprendida una performance lateral de 4 NM, con la vigilancia de performance y alerta a bordo que se describen en el Doc 9613.

### **CCA RAC-04.001 Geoide**

[\(Ver RAC 04.001\)](#)

Esta CCA es material explicativo e interpretativo que provee información referente al Geoide, de las cartas aeronáutica.

El geoide tiene forma irregular debido a las perturbaciones gravitacionales locales (mareas, salinidad, corrientes, etc.) y la dirección de la gravedad es perpendicular al geoide en cada punto.

### **CCA RAC-04.001 Modelo de elevación digital (MED)**

[\(Ver RAC 04.001\)](#)

Esta CCA es material explicativo e interpretativo que provee información referente al modelo de elevación digital (MED), de las cartas aeronáuticas.

El modelo de terreno digital (MTD) a veces se menciona como MED.

### **CCA RAC-04.001 Navegación basada en la performance (PBN)**

[\(Ver RAC 04.001\)](#)

Esta CCA es material explicativo e interpretativo que provee información referente a la Navegación basada en el performance (PBN), de las cartas aeronáuticas.

Los requisitos de performance se expresan en las especificaciones para la navegación (especificaciones RNAV y RNP) en función de la precisión, integridad, continuidad, disponibilidad y funcionalidad necesarias para la operación propuesta en el contexto de un concepto para un espacio aéreo particular.

### **CCA RAC-04.001 Navegación de área (RNAV)**

[\(Ver RAC 04.001\)](#)

Esta CCA es material explicativo e interpretativo que provee información referente a la Navegación basada de área (RNAV), de las cartas aeronáuticas.

La navegación de área incluye la navegación basada en la performance así como otras operaciones no incluidas en la definición de navegación basada en la performance.

### **CCA RAC-04.001 Nivel de vuelo**

[\(Ver RAC 04.001\)](#)

Esta CCA es material explicativo e interpretativo que provee información referente al Nivel de vuelo, de las cartas aeronáuticas.

Cuando un baroaltímetro calibrado de acuerdo con la atmósfera tipo:

- (a) se ajuste al QNH, indicará altitud;
- (b) se ajuste al QFE, indicará la altura sobre la referencia QFE;
- (c) se ajuste a la presión de 1 013,2 hPa, podrá usarse para indicar niveles de vuelo.

Los términos “altura” y “altitud”, usados en (a) y (b), indican alturas y altitudes altimétricas más bien que alturas y altitudes geométricas.

### **CCA RAC-04.001 Ondulación geoidal**

[\(Ver RAC 04.001\)](#)

Esta CCA es material explicativo e interpretativo que provee información referente a la Ondulación geoidal, de las cartas aeronáuticas.

Con respecto al elipsoide definido del Sistema Geodésico Mundial — 1984 (WGS-84), la diferencia entre la altura elipsoidal y la altura ortométrica en el WGS-84 representa la ondulación geoidal en el WGS-84.

### **CCA RAC-04.001 Metadatos**

[\(Ver RAC 04.001\)](#)

Esta CCA es material explicativo e interpretativo que provee información referente a los Metadatos, de las cartas aeronáuticas.

Datos que describen y documentan datos.



### **CCA RAC-04.001 Obstáculos**

[\(Ver RAC 04.001\)](#)

Esta CCA es material explicativo e interpretativo que provee información referente a obstáculos, de las cartas aeronáuticas.

El término obstáculo se utiliza en este Reglamento únicamente para especificar en las cartas los objetos que se consideran potencialmente peligrosos para el paso seguro de aeronaves en el tipo de operación para el cual se diseñó cada serie de cartas.

### **CCA RAC-04.001 Punto de cambio**

[\(Ver RAC 04.001\)](#)

Esta CCA es material explicativo e interpretativo que provee información referente al Punto de cambio, de las cartas aeronáuticas.

Los puntos de cambio se establecen con el fin de proporcionar el mejor equilibrio posible en cuanto a fuerza y calidad de la señal entre instalaciones a todos los niveles que hayan de utilizarse, y para asegurar una fuente común de guía en azimut para todas las aeronaves que operan a lo largo de la misma parte de un tramo de ruta.

### **CCA RAC-04.001 Punto de espera de la pista**

[\(Ver RAC 04.001\)](#)

Esta CCA es material explicativo e interpretativo que provee información referente al Punto de espera de la pista, de las cartas aeronáuticas.

En la fraseología de la radiotelefonía, la expresión “punto de espera” se utiliza para designar un punto de espera de la pista.

### **CCA RAC-04.001 Punto de notificación**

[\(Ver RAC 04.001\)](#)

Esta CCA es material explicativo e interpretativo que provee información referente al Punto de notificación, de las cartas aeronáuticas.

Existen tres categorías de puntos de notificación: ayudas terrestres para la navegación, intersecciones y puntos de recorrido. En el contexto de esta definición, intersección es un punto significativo definido por radiales, marcaciones y/o distancias respecto de las ayudas terrestres para la navegación. Un punto de notificación puede indicarse de forma “facultativa” u “obligatoria”.

#### **CCA RAC-04.001 Punto significativo**

[\(Ver RAC 04.001\)](#)

Esta CCA es material explicativo e interpretativo que provee información referente al Punto significativo, de las cartas aeronáuticas.

Existen tres categorías de puntos significativos: ayudas terrestres para la navegación, intersecciones y punto de recorrido. En el contexto de esta definición, intersección es un punto significativo definido por radiales, marcaciones y/o distancias respecto de las ayudas terrestres para la navegación.

#### **CCA RAC-04.001 Ruta ATS**

[\(Ver RAC 04.001\)](#)

Esta CCA es material explicativo e interpretativo que provee información referente a Rutas ATS, de las cartas aeronáuticas.

La expresión “ruta ATS” se aplica, según el caso, a aerovías, rutas con asesoramiento, rutas con o sin control, rutas de llegada o salida, etc.

Las rutas ATS se definen por medio de especificaciones de ruta que incluyen un designador de ruta ATS, la derrota hacia o desde puntos significativos (puntos de recorrido), la distancia entre puntos significativos, los requisitos de notificación y, según lo determinado por la autoridad ATS competente, la altitud segura mínima.

#### **CCA RAC-04.001 Sistema de vigilancia ATS**

[\(Ver RAC 04.001\)](#)

Esta CCA es material explicativo e interpretativo que provee información referente al Sistema de vigilancia ATS, de las cartas aeronáuticas.

Un sistema similar basado en tierra es aquel para el cual se ha comprobado, por evaluación comparativa u otra metodología que tiene niveles de seguridad operacional y de eficacia iguales o mejores que los del SSR de monoimpulso.

#### **CCA RAC-04.001 Terreno**

[\(Ver RAC 04.001\)](#)

Esta CCA es material explicativo e interpretativo que provee información referente al Terreno, de las cartas aeronáuticas.

En términos prácticos, según el método de recolección de datos, el terreno representa la superficie continua que existe entre el suelo desnudo, la cumbre de la cubierta de copas o algo intermedio, conocido también como “primera superficie reflejante”.

#### **CCA RAC-04.001 Viraje reglamentario**

[\(Ver RAC 04.001\)](#)

Esta CCA es material explicativo e interpretativo que provee información referente al Viraje reglamentario, de las cartas aeronáuticas.

Los virajes reglamentarios se designan “a la izquierda” o “a la derecha”, según el sentido en que se haga el viraje inicial.

Pueden designarse como virajes reglamentarios los que se hacen ya sea en vuelo horizontal o durante el descenso, según las circunstancias de cada procedimiento.

#### **CCA RAC-04.020 Cartas**

[\(Ver RAC 04.001\)](#)

Esta CCA es material explicativo e interpretativo que provee información referente a la disponibilidad, de las cartas aeronáuticas.

La disponibilidad de cartas incluye las cartas electrónicas especificadas.

#### **CCA RAC-04.040 Difusión.**

[\(Ver RAC 04.040\)](#)

Esta CCA es material explicativo e interpretativo que provee información referente a la difusión de las cartas aeronáutica.

En el Manual de cartas aeronáuticas (Doc. 8697) figura un texto de orientación sobre la preparación de cartas aeronáuticas, junto con modelos de las mismas.

### **SUBPARTE B - ESPECIFICACIONES GENERALES**

#### **CCA RAC-04.050 Información con función.**

[\(Ver RAC-04.050\)](#)

Esta CCA es material explicativo e interpretativo que provee información referente a la información con función de las cartas aeronáuticas.

Los textos de orientación sobre la aplicación de los principios relativos a factores humanos pueden encontrarse en el Manual de instrucción sobre factores humanos (Doc. 9683).

#### **CCA RAC-04.115 (a) Símbolos.**

[\(Ver RAC-04.115 \(a\)\)](#)

Esta CCA es material explicativo e interpretativo que provee información referente a los símbolos de las cartas aeronáuticas.

El tamaño y prominencia de los símbolos y el grosor y separación de las líneas pueden variarse según lo exija la escala y función de la carta, prestando la debida atención a la importancia de la información que representan.

#### **CCA RAC-04.215 Relieve, Información General.**

[\(Ver RAC-04.215\)](#)

Esta CCA es material explicativo e interpretativo que provee información referente a los Relieve, Información General de las cartas aeronáuticas.

El relieve se representa generalmente mediante combinaciones de curvas de nivel, tintas hipsométricas, cotas y sombreado, influyendo en la elección del método la naturaleza y escala de la carta y el uso a que se destine.

**CCA RAC-04.235 Zonas prohibidas, restringidas o peligrosas.**

[\(Ver RAC-04.235\)](#)

Esta CCA es material explicativo e interpretativo que provee información referente a las Zonas prohibidas, restringidas o peligrosas, Información General de las cartas aeronáuticas. Las letras de nacionalidad son las contenidas en el Doc. 7910 Indicadores de lugar.

**CCA RAC-04.275 Datos aeronáuticos, sistema de calidad**

[\(Ver RAC-04.275\)](#)

Esta CCA es material explicativo e interpretativo que provee información referente a los datos aeronáuticos, de las cartas aeronáuticas.

Las especificaciones que rigen el sistema de calidad se indican en el Anexo 15, Capítulo 3 y en el RAC-15, sección B.

**CCA RAC-04.280 Resolución de los datos.**

[\(Ver RAC-04.280\)](#)

Esta CCA es material explicativo e interpretativo que provee información referente a la resolución de los datos.

Las especificaciones relacionadas con la resolución de los datos aeronáuticos de las cartas figuran en el apéndice 1 en los PANS-AIM (Doc. 10066)

**CCA RAC-04.285 Integridad de datos.**

[\(Ver RAC-04.285\)](#)

Esta CCA es material explicativo e interpretativo que provee información referente a la integridad de los datos.

Las especificaciones que relacionadas con la clasificación de integridad de los datos aeronáuticos de las cartas figuran en el apéndice 1 en en los PANS-AIM (Doc. 10066).

#### **CCA RAC-04.290 Técnicas de detección de errores digitales.**

[\(Ver RAC-04.290\)](#)

Esta CCA es material explicativo e interpretativo que provee información referente a las técnicas de detección de errores digitales.

Las especificaciones detalladas a acerca de las técnicas de detección de errores de datos digitales figuran en el apéndice 1 en los PANS-AIM (Doc. 10066).

#### **CCA RAC-04.295 Sistemas de referencias comunes, referencia Horizontal y Sistema de coordenadas.**

[\(Ver RAC-04.295\)](#)

Esta CCA es material explicativo e interpretativo que provee información referente al Sistemas de referencia comunes, referencia Horizontal y Sistema de coordenadas, de las cartas aeronáuticas.

En el Manual del Sistema Geodésico Mundial-1984 (WGS-84) (Doc. 9674) figuran amplios textos de orientación relativos al WGS-84.

Es importante monitorear el sistema cada 5 años, de forma aleatoria, para verificar el sistema de coordenadas. (inclusión).

#### **CCA RAC-04.305 Resolución de coordenadas**

[\(Ver RAC-04.305\)](#)

Esta CCA es material explicativo e interpretativo que provee información referente a la determinación y notificación de las coordenadas aeronáuticas relativas al WGS-84, de las cartas aeronáuticas.

Las especificaciones relativas a la determinación y notificación (exactitud del trabajo de campo y de la integridad de los datos) de las coordenadas aeronáuticas relativas al WGS-84 para las posiciones geográficas establecidas por los servicios de tránsito aéreo figuran en el Anexo11, Capítulo 2; y para puntos de referencia de aeródromos/helipuertos, en el Anexo 14, Volúmenes I y II, Capítulo 2.

Las especificaciones relacionadas con la clasificación de exactitud e integridad de los datos aeronáuticos relativos al WGS-84 figuran en el apéndice 1 en los PANS-AIM.

En los PANS-AIM (Doc 10066), Apéndice 1, figuran las especificaciones relacionadas con la clasificación de exactitud e integridad de los datos aeronáuticos relativos al WGS-84.

#### **CCA RAC-04.310 Sistema de Referencia Vertical, Referencia al Geoide.**

[\(Ver RAC-04.310\)](#)

Esta CCA es material explicativo e interpretativo que provee información referente al Sistema de Referencia Vertical, referencia al Geoide, de las cartas aeronáuticas.

El geoide a nivel mundial se aproxima muy estrechamente al nivel medio del mar (MSL). Según su definición es la superficie equipotencial en el campo de gravedad de la Tierra que coincide con el MSL inalterado que se extiende de manera continua a través de los continentes.

Las alturas (elevaciones) relacionadas con la gravedad también se denominan alturas ortométricas y las distancias de puntos por encima del elipsoide se denominan alturas elipsoidales.

#### **CCA RAC-04.315 Ondulación geoidal .**

[\(Ver RAC-04.315\)](#)

Esta CCA es material explicativo e interpretativo que provee información referente a la Ondulación geoidal, de las cartas aeronáuticas.

En el Anexo 14, Volúmenes I y II, Capítulo 2, figuran especificaciones que rigen la determinación y notificación (exactitud del trabajo de campo e integridad de datos) de la elevación y ondulación del geoide en posiciones específicas en aeródromos/helipuertos.

Las especificaciones relacionadas con la clasificación de exactitud e integridad de la elevación y la ondulación del geoide en posiciones específicas en aeródromos/helipuertos figuran en el apéndice 1 en los PANS-AIM (Doc. 10066).

#### **CCA RAC-04.320 Resolución de las cartas de elevaciones.**

[\(Ver RAC-04.320\)](#)

Esta CCA es material explicativo e interpretativo que provee información referente a la resolución de las cartas de elevaciones y ondulaciones geoidales.

Las especificaciones relacionadas con la resolución de las cartas de elevaciones y ondulaciones geoidales figuran en el apéndice 1 en los PANS-AIM (Doc. 10066).

#### **CCA RAC-04.327 Calificaciones mínimas para especialistas PANS-OPS**

[\(Ver RAC-04.327 \(a\)\)](#)

Esta CCA es material explicativo e interpretativo que provee información referente a las calificaciones mínimas para especialista PANS-OPS.

Los siguientes son Cursos mínimos para los especialistas PANS-OPS son:

- Curso de cartografía
- Curso PANS OPS básico
- Curso PANS OPS
- Cursos de PANS OPS especializados

#### **CCA RAC-04.328 Calificaciones mínimas para el personal de Cartografía Aeronáutica.**

[\( VER RAC-04.328 \(a\)\)](#)

Esta CCA es material explicativo e interpretativo que provee información referente a las calificaciones mínimas para el personal de Cartografía Aeronáutica

Los siguientes son Cursos mínimos para el personal responsable del desarrollo de la Cartografía Aeronáutica:

- Curso de Cartografía Aeronáutica
- Curso Sistema Geodésico mundial WGS-84
- Curso Sistema de Información Geográfico GIS



## **SUBPARTE C - PLANO DE OBSTÁCULOS DE AERÓDROMO TIPO A (LIMITACIONES DE UTILIZACIÓN)**

### **CCA RAC-04.350 (a) Cobertura y escala.**

[\(Ver RAC-04.350 \(a\)\)](#)

Esta CCA es un Medio Aceptable de Cumplimiento que provee información referente a Cobertura y escala, de las cartas aeronáuticas.

Los obstáculos que estuvieran aislados y distantes y cuya inclusión obligara a aumentar innecesariamente el tamaño de la hoja podrían indicarse mediante el símbolo apropiado y una flecha, siempre que se den la distancia y marcación desde el extremo de la pista más alejado, así como la elevación.

### **CCA RAC-04.375 (b) Área de la trayectoria de despegue.**

[\(Ver RAC-04.375 \(b\)\)](#)

Esta CCA es un Medio Aceptable de Cumplimiento que provee información referente al Área de la trayectoria de despegue, de las cartas aeronáuticas.

Cuando el plano imaginario, con una pendiente de 1,0%, no toque ningún obstáculo, dicho plano puede bajarse hasta que toque al primer obstáculo.

### **CCA RAC-04.380 (a) Distancias declaradas.**

[\(RAC-04.380 \(a\)\)](#)

Esta CCA es material explicativo e interpretativo que provee información referente a las Distancias declaradas, de las cartas aeronáuticas.

El Anexo 14, Volumen I, Adjunto A, Sección 3, contiene texto de orientación sobre distancias declaradas.

### **CCA RAC-04.385 (e) En la vista de planta se debe indicar.**

[\(Ver RAC-04.385 \(e\)\)](#)

Esta CCA es material explicativo e interpretativo que provee información referente a las vista de planta se indicará, de las cartas aeronáuticas.

Esto no excluye la necesidad de indicar las cotas críticas en el área de la trayectoria de despegue.

**CCA RAC-04.390 En la vista de perfil se indicará.**

[\(Ver RAC-04.390\)](#)

Esta CCA es un Medio Aceptable de Cumplimiento que provee información referente a la vista de perfil, de las cartas aeronáuticas.

Puede indicarse el perfil de los obstáculos mediante una línea que una las cimas de los obstáculos y represente la sombra producida por sucesivos obstáculos.

**SUBPARTE D - PLANO DE OBSTÁCULOS DE AERÓDROMO - OACI TIPO B**

**CCA RAC-04.420 Cobertura y escala.**

[\(Ver RAC-04.420\)](#)

Esta CCA es un Medio Aceptable de Cumplimiento que provee información referente a la Cobertura y escala, de las cartas aeronáuticas.

Los obstáculos destacados que estuvieran aislados y distantes y cuya inclusión obligara a aumentar innecesariamente el tamaño de la hoja, podrían indicarse mediante el símbolo apropiado y una flecha, siempre que se den la distancia y marcación desde el punto de referencia del aeródromo así como la elevación.

**CCA RAC-04.435 Construcciones y topografía.**

[\(Ver RAC-04.435 \(d\)\)](#)

Esta CCA es material explicativo e interpretativo que provee información referente a los datos aeronáuticos, de las cartas aeronáuticas.

Se indicarán los nombres geográficos de las características, si son importantes.

**CCA RAC-04.445 (i) Datos aeronáuticos.**

[\(Ver RAC-04.445 \(i\)\)](#)

Esta CCA es material explicativo e interpretativo que provee información referente a los datos aeronáuticos, de las cartas aeronáuticas.

El área de despegue se describe en RAC-04.375. El área de aproximación consiste en una zona sobre la superficie del terreno que se halla directamente debajo de la superficie de aproximación que se especifica en el Anexo 14, Volumen I, Capítulo 4.

**CCA RAC-04.445 (m4) Datos aeronáuticos.**

[\(Ver RAC-04.445 \(m4\)\)](#)

Esta CCA es material explicativo e interpretativo que provee información referente a los datos aeronáuticos, de las cartas aeronáuticas.

Esto no excluye la necesidad de indicar las cotas críticas dentro de las áreas de despegue y de aproximación.

**CCA RAC-04.445 (n) Datos aeronáuticos.**

[\(Ver RAC-04.445 \(n\)\)](#)

Esta CCA es material explicativo e interpretativo que provee información referente a los Datos aeronáuticos, de las cartas aeronáuticas.

Las especificaciones del Anexo 14, Volumen I, Capítulo 4, son requisitos mínimos. Cuando la autoridad competente haya establecido superficies más bajas, éstas podrán utilizarse para determinar los obstáculos.

**SUBPARTE E - PLANO TOPOGRÁFICO Y DE OBSTÁCULOS DE AERÓDROMO  
(ELECTRÓNICO)**

**CCA RAC-04.460 Disponibilidad.**

[\(Ver RAC-04.460 \(a\)\)](#)

Esta CCA es un Medio Aceptable de Cumplimiento que provee información referente a la disponibilidad, de las cartas aeronáuticas.

Cuando exista el Plano topográfico y de obstáculos de aeródromo (electrónico), no se requieren el Plano de obstáculos de aeródromo tipo A (Limitaciones de utilización) ni el Plano de obstáculos de aeródromo tipo B (véanse RAC-04.340 y RAC-04.410).

La información que requiere la Carta topográfica para aproximaciones de precisión puede suministrarse en el Plano topográfico y de obstáculos de aeródromo (electrónico). En tal caso, no se requiere la Carta topográfica para aproximaciones de precisión (véase RAC-04.515).

#### **CCA RAC-04.460 Disponibilidad.**

[\(Ver RAC-04.460 \(d\)\)](#)

Esta CCA es material explicativo e interpretativo que provee información referente a la disponibilidad, de las cartas aeronáuticas.

El empleo de la serie de normas para información geográfica ISO 19100 favorece el intercambio y utilización del Plano topográfico y de obstáculos de aeródromo — OACI (electrónico) entre diferentes usuarios.

#### **CCA RAC-04.460 Contenido del plano.**

[\(Ver RAC-04.475\)](#)

Esta CCA es material explicativo e interpretativo que provee información referente al contenido del plano, de las cartas aeronáuticas.

La norma ISO 19117 contiene una definición del plan que describe el mecanismo de representación de información geográfica basada en las características, mientras que la norma ISO 19109 contiene reglas para el plan de aplicación. Las relaciones topológicas de geometría espacial y asociadas se definen en la norma ISO 19107.

#### **CCA RAC-04.480 Características del terreno.**

[\(Ver RAC-04.480 \(a\)\)](#)

Esta CCA es material explicativo e interpretativo que provee información referente a las Características del terreno, de las cartas aeronáuticas.

En los PANS-AIM (Doc.10066), Capítulo 5 y Apéndice 1, 6 y 8, se encuentran las especificaciones relacionadas con conjuntos de datos topográficos.

**CCA RAC-04.480 Características del terreno.**

[\(Ver RAC-04.480 \(b\)\)](#)

Esta CCA es material explicativo e interpretativo que provee información referente a las Características del terreno, de las cartas aeronáuticas.

De conformidad con el Anexo 15, Capítulo 5 y PANS-AIM (Doc. 10066), capítulo 5 y Apéndices 1 y 8, el DEM para el espaciado de puestos en el Área 2 (cuadrícula) se especifica como un segundo de arco (aproximadamente 30 m).

**CCA RAC-04.480 Características del terreno.**

[\(Ver RAC-04.480 \(f\)\)](#)

Esta CCA es material explicativo e interpretativo que provee información referente a las Características del terreno, de las cartas aeronáuticas.

En los PANS-AIM (Doc.10066), Apéndice 6, Tabla A6-1, se encuentran las especificaciones relacionadas con conjuntos los atributos del terreno.

**CCA RAC-04.485 Características del obstáculo.**

[\(Ver RAC-04.485 \(a\)\)](#)

Esta CCA es material explicativo e interpretativo que provee información referente a las Características del terreno, de las cartas aeronáuticas.

En los PANS-AIM (Doc.10066), Capítulo 5 y Apéndices 1, 6 y 8, se encuentran las especificaciones relacionadas con conjuntos de datos sobre obstáculos.

**CCA RAC-04.485 Características del obstáculo.**

[\(Ver RAC-04.485 \(d\)\)](#)

Esta CCA es material explicativo e interpretativo que provee información referente a las Características del terreno, de las cartas aeronáuticas.

En los PANS-AIM (Doc.10066), Apéndice 6, Tabla A6-2, se encuentran las especificaciones relacionadas con los atributos del obstáculo.

**CCA RAC-04.490 (c2) Características del aeródromo.**

[\(Ver RAC-04.490 \(c2\)\)](#)

Esta CCA es material explicativo e interpretativo que provee información referente a las Características del aeródromo, de las cartas aeronáuticas.

La variación magnética puede estar vinculada en la base de datos con el punto de referencia de aeródromo.

**CCA RAC-04.490 (c7) Características del aeródromo.**

[\(Ver RAC-04.490 \(c7\)\)](#)

Esta CCA es material explicativo e interpretativo que provee información referente a las Características del aeródromo, de las cartas aeronáuticas.

En el Anexo 14, Volumen I, Adjunto A, se ofrece un texto de orientación sobre las distancias declaradas.

**CCA RAC-04.490 (d1) Características del aeródromo.**

[\(Ver RAC-04.490 \(d1\)\)](#)

Esta CCA es material explicativo e interpretativo que provee información referente a las Características del aeródromo, de las cartas aeronáuticas.

Los atributos de las características de las ayudas para la navegación pueden vincularse con las características de la ayuda para la navegación representadas en la base de datos.

**CCA RAC-04.495 (a) Exactitud y resolución.**

[\(Ver RAC-04.495 \(a\)\)](#)

Esta CCA es material explicativo e interpretativo que provee información referente a las especificaciones relacionadas con la exactitud de los datos aeronáuticos sobre el terreno y los obstáculos.

En los PANS-AIM (Doc 10066), Apéndice 1, figuran las especificaciones relacionadas con la exactitud de los datos aeronáuticos, sobre el terreno y los obstáculos.

**CCA RAC-04.495 (a) Exactitud y resolución.**

[\(Ver RAC-04.495 \(b\)\)](#)

Esta CCA es material explicativo e interpretativo que provee información referente a las especificaciones relacionadas el orden de resolución de los datos aeronáuticos sobre el terreno y los obstáculos.

En los PANS-AIM (Doc 10066), Apéndice 1, figuran las especificaciones relacionadas con el orden de resolución de los datos aeronáuticos, sobre el terreno y los obstáculos.

**CCA RAC-04.500 (f) Funcionalidad electrónica.**

[\(Ver RAC-04.500 \(f\)\)](#)

Esta CCA es material explicativo e interpretativo que provee información referente a la Funcionalidad electrónica, de las cartas aeronáuticas.

El método preferido de presentación para la mayoría de las características de aeródromo es un formato de plano electrónico con capas de información seleccionables.

**CCA RAC-04.500 (g) Funcionalidad electrónica.**

[\(Ver RAC-04.500 \(g\)\)](#)

Esta CCA es material explicativo e interpretativo que provee información referente a la Funcionalidad electrónica, de las cartas aeronáuticas.

El producto impreso puede consistir en hojas “imbricadas” o en determinadas zonas escogidas según las necesidades del usuario.

La información sobre atributos de las características disponibles mediante enlace con la base de datos puede suministrarse por separado en hojas con las referencias correspondientes.

**CCA RAC-04.505 (b) Especificaciones del producto de datos cartográficos.**

[\(Ver RAC-04.505 \(b\)\)](#)

Esta CCA es material explicativo e interpretativo que provee información referente a las Especificaciones del producto de datos cartográficos, de las cartas aeronáuticas.

En la norma ISO 19131 se especifican los requisitos y se resumen las especificaciones de datos para la información geográfica.

**CCA RAC-04.505 (d) Especificaciones del producto de datos cartográficos.**

[\(Ver RAC-04.505 \(d\)\)](#)

Esta CCA es material explicativo e interpretativo que provee información referente a las Especificaciones del producto de datos cartográficos, de las cartas aeronáuticas.

La norma ISO 19123 contiene un esquema de la geometría y funciones de la cobertura.

**CCA RAC-04.505 (e) Especificaciones del producto de datos cartográficos.**

[\(VER RAC-04.505 \(e\)\)](#)

Esta CCA es material explicativo e interpretativo que provee información referente a las Especificaciones del producto de datos cartográficos, de las cartas aeronáutica.

La norma ISO 19113 contiene los principios de calidad para la información geográfica, mientras la norma ISO 19114 abarca los procedimientos de evaluación de la calidad.

**CCA RAC-04.505 (h) Especificaciones del producto de datos cartográficos.**

[\(Ver RAC-04.505 \(h\)\)](#)

Esta CCA es material explicativo e interpretativo que provee información referente a las Especificaciones del producto de datos cartográficos, de las cartas aeronáuticas.

En la norma ISO 19115 se especifican los requisitos sobre metadatos de información geográfica.



Las especificaciones de datos cartográficos documentan los productos de datos cartográficos que se aplican como conjunto de datos. Esos conjuntos de datos se describen mediante metadatos.

## **SUBPARTE F - CARTA TOPOGRÁFICA PARA APROXIMACIONES DE PRECISIÓN –**

### **OACI RESERVADO**

## **SUBPARTE G CARTA DE NAVEGACIÓN EN RUTA- OACI**

### **CCA RAC-04.535 Función.**

[\(Ver RAC-04.535\)](#)

Esta CCA es un Medio Aceptable de Cumplimiento que provee información referente a la Función, de las cartas aeronáuticas.

Versiones simplificadas de estas cartas son apropiadas para su inclusión en las publicaciones de información aeronáutica, con el fin de complementar las tablas de instalaciones de comunicación y de navegación.

### **CCA RAC-04.575 Datos aeronáuticos, Aeródromos.**

[\(Ver RAC-04.575\)](#)

Esta CCA es un Medio Aceptable de Cumplimiento que provee información referente a los Datos aeronáuticos de aeródromo, de las cartas aeronáuticas.

Pueden indicarse otros aeródromos.

### **CCA RAC-04.585 (h) Sistema de los servicios de tránsito aéreo.**

[\(Ver RAC-04.585 \(h\)\)](#)

Esta CCA es un Medio Aceptable de Cumplimiento que provee información referente al Sistema de los servicios de tránsito aérea, de las cartas aeronáuticas.

Pueden indicarse también las distancias totales entre las radioayudas para la navegación.

### **CCA RAC-04.585 (i) Sistema de los servicios de tránsito aéreo.**

[\(Ver RAC-04.585 \(i\)\)](#)

Esta CCA es un Medio Aceptable de Cumplimiento que provee información referente al Sistema de los servicios de tránsito aérea, de las cartas aeronáuticas.

Si se hace una declaración general acerca de su existencia, no es preciso indicar en cada tramo de ruta los puntos de cambio establecidos en el punto intermedio entre dos ayudas o en la intersección de dos radiales en el caso de una ruta con cambio de dirección entre las ayudas.

**CCA RAC-04.590 Información suplementaria.**

[\(Ver RAC-04.590\)](#)

Esta CCA es un Medio Aceptable de Cumplimiento que provee información referente a la Información suplementaria, de las cartas aeronáuticas.

Para las especificaciones relativas a estas cartas, véanse los Subpartes E, F y G

Las rutas de salida generalmente parten del extremo de una pista; las rutas de llegada generalmente terminan en el punto en que se inicia la aproximación por instrumentos.

**SUBPARTE H - CARTA DE ÁREA - OACI**

**CCA RAC-04.595 Función.**

[\(Ver RAC-04.595\)](#)

Esta CCA es material explicativo e interpretativo que provee información referente a la Función, de las cartas aeronáuticas referente a la Información suplementaria, de las cartas aeronáuticas.

La función que se describe en 3) puede satisfacerse mediante una carta separada o una inserción en una carta de navegación en ruta.

**CCA RAC-04.600 Disponibilidad.**

[\(Ver RAC-04.600\)](#)

Esta CCA es material explicativo e interpretativo que provee información referente a la Disponibilidad, de las cartas aeronáuticas referente a la Información suplementaria, de las cartas aeronáuticas.

En ciertas condiciones, podría ser necesario proporcionar una carta de salida normalizada — vuelo por instrumentos (SID) — OACI y una carta de llegada normalizada — vuelo por instrumentos (STAR) — OACI (véanse subparte I y J).

#### **CCA RAC-04.615 Identificación.**

[\(Ver RAC-04.615\)](#)

Esta CCA es un Medio Aceptable de Cumplimiento que provee información referente a la Identificación, de las cartas aeronáuticas.

El nombre puede ser el del Centro de los servicios de tránsito aéreo, el de la ciudad o población más grande situada dentro del área que abarca la carta o el de la ciudad a la que presta servicio el aeródromo.

Cuando más de un aeródromo preste servicio a la misma ciudad o población, debe añadirse el nombre del aeródromo en que se basan los procedimientos.

#### **CCA RAC-04.620 (b) Construcciones y topografía.**

[\(Ver RAC-04.620 \(b\)\)](#)

Esta CCA es un Medio Aceptable de Cumplimiento que provee información referente a la Construcciones y topografía, de las cartas aeronáuticas.

Se puede seleccionar la curva de nivel apropiada de la altitud mayor siguiente que figure en los mapas topográficos de base y que exceda 300 m (1 000 ft) por encima de la elevación del aeródromo principal como punto de partida para la aplicación de tintas de capas.

En el Apéndice 3 “Guía de colores”, se prescribe el color pardo apropiado para las curvas de nivel y las características topográficas, en el cual se basa la aplicación de tintas de capas de media tinta.

Las cotas y los obstáculos corresponden a aquellos proporcionados por el especialista en procedimientos.

#### **CCA RAC-04.645 Altitudes mínimas de área.**

[\(Ver RAC-04.645\)](#)

Esta CCA es material explicativo e interpretativo que provee información referente a las Altitudes mínimas de área, de las cartas aeronáuticas

Dependiendo de la escala de carta seleccionada, los cuadriláteros formados por los paralelos y meridianos normalmente corresponden al grado completo de latitud y de longitud.

**CCA RAC-04.650 (j) Sistema de los servicios de tránsito aéreo.**

[\(Ver RAC-04.650 \(j\)\)](#)

Esta CCA es un Medio Aceptable de Cumplimiento que provee información referente a los Sistema de los servicios de tránsito aéreo, de las cartas aeronáuticas.

Pueden indicarse también las distancias totales entre las radioayudas para la navegación.

**CCA RAC-04.650 (k) Sistema de los servicios de tránsito aéreo.**

[\(Ver RAC-04.650 \(k\)\)](#)

Esta CCA es un Medio Aceptable de Cumplimiento que provee información referente a los Sistema de los servicios de tránsito aéreo, de las cartas aeronáuticas.

Los puntos de cambio establecidos en el punto medio entre dos ayudas o en la intersección de dos radiales en el caso de una ruta que cambia de dirección entre las ayudas no necesitan indicarse para cada tramo de ruta si se hace una declaración general con respecto a su existencia.

**CCA RAC-04.650 (m) Sistema de los servicios de tránsito aéreo.**

[\(Ver RAC-04.650 \(m\)\)](#)

Esta CCA es un Medio Aceptable de Cumplimiento que provee información referente a los Sistema de los servicios de tránsito aéreo, de las cartas aeronáuticas.

Si se utilizan sistemas de vigilancia ATS para proporcionar guía vectorial a una aeronave hasta o desde puntos significativos sobre una ruta normalizada de llegada o salida publicada, o para dar autorización para descender por debajo de la altitud mínima de sector durante la llegada, los procedimientos pertinentes pueden presentarse en la Carta de área — OACI, a menos que ello produzca confusión en la misma.

Cuando esta información produzca confusión en la carta, se puede proporcionar una Carta de altitud mínima de vigilancia ATC.

## **SUBPARTE I - CARTA DE SALIDA NORMALIZADA VUELO POR INSTRUMENTOS (SID) -**

### **OACI**

#### **CCA RAC-04.655 Función.**

[\(Ver RAC-04.655\)](#)

Esta CCA es material explicativo e interpretativo que provee información referente a la Función, de las cartas aeronáuticas.

Las disposiciones que rigen la identificación de las rutas normalizadas de salida figuran en el Anexo 11, Apéndice 3; el Manual de planificación de servicios de tránsito aéreo (Doc. 9426) contiene un texto de orientación relativo al establecimiento de dichas rutas.

En los Procedimientos para los servicios de navegación aérea Operación de aeronaves (PANS-OPS, Doc. 8168), Volumen II, Parte II, figuran las disposiciones que regulan los criterios de franqueamiento de obstáculos y detalles sobre la información mínima que se debe publicar.

#### **CCA RAC-04.665 Cobertura y escala.**

[\(Ver RAC-04.665 \(a\)\)](#)

Esta CCA es material explicativo e interpretativo que provee información referente a la Cobertura y escala, de las cartas aeronáuticas.

La ruta de salida parte generalmente del extremo de una pista

#### **CCA RAC-04.675 Identificación.**

[\(Ver RAC-04.675\)](#)

Esta CCA es material explicativo e interpretativo que provee información referente a la Identificación, de las cartas aeronáuticas.

La identificación de la ruta o rutas de salida normalizadas por instrumentos, la proporciona el especialista en procedimientos.

**CCA RAC-04.680 (b) Construcciones y topografía.**

[\(Ver RAC-04.680 \(b\)\)](#)

Esta CCA es material explicativo e interpretativo que provee información referente a las Construcciones y topografía, de las cartas aeronáuticas.

Se puede seleccionar la curva de nivel apropiada de la altitud mayor siguiente que figure en los mapas topográficos de base y que exceda 300 m (1 000 ft) por encima de la elevación del aeródromo como punto de partida para la aplicación de tintas de capas.

En el Apéndice 3 Guía de colores, se prescribe el color pardo apropiado para las curvas de nivel y las características topográficas, en el cual se basa la aplicación de tintas de capas de media tinta.

Las cotas y los obstáculos corresponden a aquellos proporcionados por los especialistas en procedimientos.

**CCA RAC-04.705 (b) Altitud mínima de sector.**

[\(Ver RAC-04.705 \(b\)\)](#)

Esta CCA es material explicativo e interpretativo que provee información referente a la Altitud mínima de sector, de las cartas aeronáuticas.

Dependiendo de la escala de carta seleccionada, los cuadriláteros formados por los paralelos y meridianos normalmente corresponden a medio grado de latitud y de longitud.

**CCA RAC-04.710 (a6) Sistema de los servicios de tránsito aéreo.**

[\(Ver RAC-04.710 \(a6\)\)](#)

Esta CCA es material explicativo e interpretativo que provee información referente a los Sistemas de los servicios de tránsito aéreo, de las cartas aeronáuticas.

Si se utilizan sistemas de vigilancia ATS para proporcionar guía vectorial a una aeronave hasta o desde un punto significativo sobre una ruta normalizada de salida publicada, los procedimientos pertinentes

pueden indicarse en la Carta de salida normalizada Vuelo por instrumentos (SID) a menos que ello produzca confusión en la misma.

Cuando esa información produzca confusión en la carta, se podría proporcionar una Carta de altitud mínima de vigilancia ATC (véase el SUBPARTE t); en cuyo caso no es necesario duplicar en la Carta de salida normalizada Vuelo por instrumentos (SID) los elementos indicados en RAC-04.710, a) 6).

**CCA RAC-04.710 (f) Sistema de los servicios de tránsito aéreo.**

[\(Ver RAC-04.710 \(f\)\)](#)

Esta CCA es material explicativo e interpretativo que provee información referente a los Sistemas de los servicios de tránsito aéreo, de las cartas aeronáuticas.

De conformidad con los PANS-OPS, Volumen II, la información sobre los obstáculos muy próximos es proporcionada por los especialistas en procedimientos.

**CCA RAC-04.715 Requisitos de la base de datos aeronáuticos.**

[\(Ver RAC-04.715\)](#)

Esta CCA es material explicativo e interpretativo que provee información referente a los Requisitos de la base de datos aeronáuticos, de las cartas aeronáuticas.

Por datos apropiados se entiende los proporcionados por el especialista en procedimientos.

**SUBPARTE - J CARTA DE LLEGADA NORMALIZADA —VUELO POR INSTRUMENTOS**

**(STAR)-OACI**

**CCA RAC-04.720 Función.**

[\(Ver RAC-04.720\)](#)

Esta CCA es material explicativo e interpretativo que provee información referente a la Función, de las cartas aeronáuticas.

Se ha de interpretar que las rutas normalizadas de llegada vuelo por instrumentos, comprenden “perfiles de descenso normalizados”, “aproximación de descenso continuo” y otras descripciones no

normalizadas. En el caso de un perfil de descenso normalizado, no se requiere el trazado de una sección transversal.

Las disposiciones que rigen la identificación de las rutas normalizadas de llegada figuran en el Anexo 11, Apéndice 3; el Manual de planificación de servicios de tránsito aéreo (Doc. 9426) contiene un texto de orientación relativo al establecimiento de dichas rutas.

#### **CCA RAC-04.740 Identificación.**

[\(Ver RAC-04.740\)](#)

Esta CCA es material explicativo e interpretativo que provee información referente a la Identificación, de las cartas aeronáuticas.

La identificación de las rutas de llegada normalizadas por instrumentos, la proporciona el especialista en procedimientos

#### **CCA RAC-04.745 (b) Construcciones y topografía.**

[\(Ver RAC-04.745 \(b\)\)](#)

Esta CCA es material explicativo e interpretativo que provee información referente a la Construcciones y Topografía de las cartas aeronáuticas.

Se puede seleccionar la curva de nivel apropiada de la altitud mayor siguiente que figure en los mapas topográficos de base y que exceda 300 m (1 000 ft) por encima de la elevación del aeródromo como punto de partida para la aplicación de tintas de capas.

En el Apéndice 3 Guía de colores, se prescribe el color pardo apropiado para las curvas de nivel y las características topográficas, en el cual se basará la aplicación de tintas de capas de media tinta.

Las cotas y los obstáculos corresponden a aquellos proporcionados por el especialista en procedimientos.

#### **CCA RAC-04.770 Altitud mínima de sector.**

[\(Ver RAC-04.770\)](#)



Esta CCA es material explicativo e interpretativo que provee información referente a la Altitud mínima de sector, de las cartas aeronáuticas.

Dependiendo de la escala de carta seleccionada, los cuadriláteros formados por los paralelos y meridianos normalmente corresponden a medio grado de latitud y de longitud.

**CCA RAC-04.775 (a) Sistema de los servicios de tránsito aéreo.**

[\(Ver RAC-04.775 \(a\)\)](#)

Esta CCA es material explicativo e interpretativo que provee información referente a los Sistema de los servicios de tránsito aéreo, de las cartas aeronáuticas.

Si se utilizan sistemas de vigilancia ATS para proporcionar guía vectorial a una aeronave hasta o desde puntos significativos sobre una ruta normalizada de llegada o para dar autorización para descender por debajo de la altitud mínima de sector durante la llegada, publicada, los procedimientos pertinentes pueden indicarse en la Carta de rutas de llegada normalizada Vuelo por instrumentos (STAR)-OACI, a menos que ello produzca confusión en el dibujo.

Cuando esa información produzca confusión en la carta, se podría proporcionar una Carta de altitud mínima de vigilancia ATC – OACI (véase el SUBPARTE R), en cuyo caso no es necesario duplicar en la Carta de llegada normalizada Vuelo por instrumentos (STAR)-OACI, los elementos indicados en RAC-04.650, (a) 6).

**CCA RAC-04.780 Requisitos de la base de datos aeronáuticos.**

[\(Ver RAC-04.780\)](#)

Esta CCA es material explicativo e interpretativo que provee información referente a los Requisitos de la base de datos aeronáuticos, de las cartas aeronáuticas.

Por datos apropiados se entiende los proporcionados por el especialista en procedimientos.

**SUBPARTE K CARTA DE APROXIMACIÓN POR INSTRUMENTOS - OACI**

**CCA RAC-04.785 Función.**

[\(Ver RAC-04.785\)](#)

Esta CCA es material explicativo e interpretativo que provee información referente a la Función, de las cartas aeronáuticas.

En los Procedimientos para los servicios de navegación aérea Operación de aeronaves (PANS-OPS, Doc. 8168), se incluyen criterios detallados para establecer procedimientos de aproximación por instrumentos y el grado de resolución de las correspondientes altitudes/alturas.

**CCA RAC-04.790 (d) Disponibilidad.**

[\(Ver RAC-04.790 \(d\)\)](#)

Esta CCA es material explicativo e interpretativo que provee información referente a la Disponibilidad, de las cartas aeronáuticas.

Véase lo referente a categorías de aeronaves en los Procedimientos para los servicios de navegación aérea Operación de aeronaves (PANS-OPS, Doc. 8168), Volumen II, Parte I, Sección 4, Capítulo 9.

**CCA RAC-04.810 Identificación.**

[\(Ver RAC-04.810\)](#)

Esta CCA es material explicativo e interpretativo que provee información referente a la Identificación, de las cartas aeronáuticas.

La identificación del procedimiento de aproximación por instrumentos la proporciona el especialista en procedimientos.

**CCA RAC-04.815 (b) Construcciones y topografía.**

[\(Ver RAC-04.815\)](#)

Esta CCA es material explicativo e interpretativo que provee información referente a las Construcciones y topografía, de las cartas aeronáuticas.

Se puede seleccionar la curva de nivel apropiada de la altitud mayor siguiente que figure en los mapas topográficos de base y que exceda 150 m (500 ft) por encima de la elevación del aeródromo como punto de partida para la aplicación de tintas de capas.

En el Apéndice 3 Guía de colores, se prescribe el color pardo apropiado para las curvas de nivel y las características topográficas, en el cual se basará la aplicación de tintas de capas de media tinta.

Las cotas corresponden a aquellas proporcionadas por el especialista en procedimientos.

**CCA RAC-04.835 (a) Obstáculos.**

[\(Ver RAC-04.835 \(a\)\)](#)

Esta CCA es material explicativo e interpretativo que provee información referente a los Obstáculos, de las cartas aeronáuticas.

Los obstáculos corresponden a aquellos proporcionados por el especialista en procedimientos.

**CCA RAC-04.855 (e) Representación de las derrotas reglamentarias.**

[\(Ver RAC-04.855 \(e\)\)](#)

Esta CCA es material explicativo e interpretativo que provee información referente a las Representación de las derrotas reglamentarias, de las cartas aeronáuticas.

Para la representación del perfil del suelo, el especialista en procedimientos proporciona al cartógrafo las plantillas efectivas de las áreas primarias y secundarias del tramo de aproximación final.

Se desea utilizar la representación de la altitud/altura mínima de vuelo en cartas que representen aproximaciones que no sean de precisión con un punto de referencia de aproximación final.

**CCA RAC-04.870 Requisitos de la base de datos aeronáuticos.**

[\(Ver RAC-04.870\)](#)

Esta CCA es material explicativo e interpretativo que provee información referente a los Requisitos de la base de datos aeronáuticos, de las cartas aeronáuticas.

Por datos apropiados se entiende los proporcionados por el especialista en procedimientos.

**SUBPARTE - L CARTA DE APROXIMACIÓN VISUAL - OACI**

**CCA RAC-04.885 Escala.**

[\(Ver RAC-04.885 \(b\)\)](#)

Esta CCA es un Medio Aceptable de Cumplimiento que provee información referente a la Escala, de las cartas aeronáuticas.

Es preferible una escala de 1:250 000 ó 1:200 000.

#### **CCA RAC-04.890 Formato.**

[\(Ver RAC-04.890\)](#)

Esta CCA es material explicativo e interpretativo que provee información referente a los Formatos, de las cartas aeronáuticas.

Es ventajoso imprimir las cartas en varios colores, elegidos de manera que permitan lo más posible la lectura con diversos grados y clases de luz.

#### **CCA RAC-04.905 Construcciones y topografía.**

[\(Ver RAC-04.905 \(e\)\)](#)

Esta CCA es material explicativo e interpretativo que provee información referente a las Construcciones y topografía, de las cartas aeronáuticas.

Podrá indicarse la elevación/altura de algunas cotas por referencia tanto al nivel medio del mar como a la elevación del aeródromo.

### **SUBPARTE M - PLANO DE AERÓDROMO/HELIPUERTO - OACI**

#### **CCA RAC-04.955 Disponibilidad**

[\(Ver RAC-04.955 \(b\)\)](#)

Esta CCA es material explicativo e interpretativo que provee información referente a la Disponibilidad de aeródromo/helipuertos - OACI, de las cartas aeronáuticas.

En ciertas condiciones, podría ser necesario proporcionar un plano de aeródromo para movimientos en tierra y un plano de estacionamiento y atraque de aeronaves – OACI (véanse las Subpartes N y O); no habiendo en este caso necesidad de que los elementos representados en estas cartas suplementarias figuren también en el plano de aeródromo/helipuerto- OACI.

#### **CCA RAC-04.975 (d) Datos de aeródromo/helipuerto.**

[\(Ver RAC-04.975 \(d\)\)](#)

Esta CCA es material explicativo e interpretativo que provee información referente a los Datos de aeródromo/helipuertos, de las cartas aeronáuticas.

Las resistencias pueden indicarse en forma de tabla en el anverso o en el reverso del plano.

**CCA RAC-04.975 (e) Datos de aeródromo/helipuerto.**

[\(Ver RAC-04.975 \(e\)\)](#)

Esta CCA es material explicativo e interpretativo que provee información referente a los Datos de aeródromo/helipuertos, de las cartas aeronáuticas.

Las resistencias de los pavimentos o las restricciones debidas al tipo de aeronave pueden indicarse en forma de tabla en el anverso o en el reverso del plano.

**CCA RAC-04.975 (t) Datos de aeródromo/helipuerto.**

[\(Ver RAC-04.975 \(t\)\)](#)

Esta CCA es material explicativo e interpretativo que provee información referente a los Datos de aeródromo/helipuertos, de las cartas aeronáuticas.

Los tipos de helipuertos figuran en el Anexo 14, Volumen II, como de superficie, elevado o heliplataforma.

**SUBPARTE N - PLANO DE AERÓDROMOPARA MOVIMIENTOS EN TIERRA - OACI**

**CCA RAC-04.1000 Declinación magnética.**

[\(Ver RAC-04.1000\)](#)

Esta CCA es material explicativo e interpretativo que provee información referente a la Declinación Magnética, de las cartas aeronáuticas.

Este plano no debe estar necesariamente orientado según el norte verdadero.

**CCA RAC-04.1005 Datos de aeródromo.**

[\(Ver RAC-04.1005\)](#)

Esta CCA es material explicativo e interpretativo que provee información referente a los Datos de aeródromo, de las cartas aeronáuticas.

La información adicional sobre los lugares críticos puede presentarse en forma de tabla en el anverso o en el reverso del plano.

#### **SUBPARTE O - PLANO DE ESTACIONAMIENTO Y ATRAQUE DE AERONAVES**

##### **CCA RAC-04.1030 Declinación magnética.**

[\(Ver RAC-04.1030 \(b\)\)](#)

Esta CCA es material explicativo e interpretativo que provee información referente a la Declinación magnética, de las cartas aeronáuticas.

Este plano no debe estar necesariamente orientado según el norte verdadero.

##### **CCA RAC-04.1035 Datos de aeródromo.**

[\(Ver RAC-04.1035\)](#)

Esta CCA es material explicativo e interpretativo que provee información referente a los Datos de aeródromo, de las cartas aeronáuticas.

La información adicional sobre los lugares críticos puede presentarse en forma de tabla en el anverso o en el reverso del plano.

#### **SUBPARTE P - CARTA MUNDIAL – OACI 1:1 000 000 RESERVADO**

#### **SUBPARTE Q - CARTA AERONÁUTICA- OACI 1:500 000**

##### **CCA RAC-04.1040 Función.**

[\(Ver RAC-04.1040\)](#)

Esta CCA es material explicativo e interpretativo que provee información referente a la Función, de las cartas aeronáuticas.

Esta carta podrá emplearse para:

(a) servir como carta aeronáutica básica;

- (b) proporcionar un medio adecuado para la instrucción básica de pilotaje y navegación;
- (c) suplementar cartas sumamente especializadas que no proporcionan información visual esencial;
- (d) el planeamiento previo al vuelo.

Se proporcionan estas cartas para zonas terrestres en las que se necesiten a esta escala en operaciones aéreas civiles que se basen en referencias visuales para la navegación exclusivamente o como complemento de otras formas de navegación.

Cuando los Estados producen cartas de esta serie que abarcan sus territorios nacionales, el área total representada se trata generalmente sobre una base regional.

**CCA RAC-04.1065 (b) Proyección.**

[\(Ver RAC-04.1065 \(b\)\)](#)

Esta CCA es un Medio Aceptable de Cumplimiento que provee información referente a la Proyección, de las cartas aeronáuticas.

Proyección utilizada para la carta CARTA AERONÁUTICA MUNDIAL —OACI 1:1 000 000:

- a) entre el ecuador y los 80° de latitud, la proyección cónica conforme de Lambert, en bandas separadas para cada serie de cartas. Los paralelos automecoicos de cada banda de 4° se situarán 40´ al sur del paralelo norte de la carta y 40´ al norte del paralelo sur;
- b) entre 80° y 90° de latitud, la proyección estereográfica polar, de manera que la escala corresponda a la escala de la proyección cónica conforme de Lambert a la latitud de 80°, si bien, en el hemisferio septentrional podrá utilizarse la proyección cónica conforme de Lambert entre los 80° y los 84° de latitud y la proyección estereográfica polar entre 84° y 90°, de manera que las escalas casen a los 84° de latitud norte.

a) Paralelos:

Latitud	Distancia entre paralelos	Graduación en los paralelos
0° a 72°	30´	1´
72° a 84°	30´	5´
84 ° a 89°	30´	1°
89° a 90°	30´	5°

(Sólo en los paralelos de grado de 72° a 89°)

b) Meridianos:

Latitud	Distancia entre meridianos	Graduación en los meridianos
0° a 52°	30′	1′
52° a 72°	30′	1′
		(Sólo en los meridianos pares)
72° a 84°	1°	1′
84° a 89°	5°	1′
89° a 90°	15°	1′
		(Sólo en cada cuarto meridiano)

(c) Las indicaciones de graduación de los intervalos de 1′ y 5′ se extenderán partiendo del meridiano de Greenwich y el ecuador. Cada intervalo de 10′ se indicará mediante una marca que se extienda a ambos lados de la línea de caneavá.

(d) La longitud de las indicaciones de graduación debería ser de 1,3 mm (0,05 pulgadas) aproximadamente en los intervalos de 1′ y 2 mm (0,08 pulgadas) en los intervalos de 5′, extendiéndose 2 mm (0,08 pulgadas) a ambos lados de la línea de caneavá en los intervalos de 10′.

(e) Todos los meridianos y paralelos se numerarán en los márgenes de las cartas. Además, cada paralelo se numerará dentro del cuerpo de la carta y una vez cerca del centro de cada doblez, excepto en los dobleces finales que vaya a tener la carta.

Los meridianos podrán numerarse dentro del cuerpo de la carta.

(f) Se indicarán en el margen el nombre y los parámetros básicos de la proyección

### **CCA RAC-04.1080 (b1) Construcciones y topografía**

[\(Ver RAC-04.1080 \(b1\)\)](#)

Esta CCA es material explicativo e interpretativo que provee información referente a las Construcciones y topografía, de las cartas aeronáuticas.

En las áreas muy edificadas podrán omitirse algunos ferrocarriles para facilitar la legibilidad.

Pueden indicarse los nombres de las líneas férreas.

Podrán indicarse las estaciones de ferrocarril.

### **CCA RAC-04.1080 (b2) Construcciones y topografía**

[\(Ver RAC-04.1080 \(b2\)\)](#)



Esta CCA es material explicativo e interpretativo que provee información referente a las Construcciones y topografía, de las cartas aeronáuticas.

Podrá añadirse una nota descriptiva, si es necesario, para destacar los túneles.

#### **CCA RAC-04.1080 (c1) Construcciones y topografía**

[\(Ver RAC-04.1080 \(c1\)\)](#)

Esta CCA es material explicativo e interpretativo que provee información referente a las Construcciones y topografía, de las cartas aeronáuticas.

Podrán representarse las carreteras en construcción.

#### **CCA RAC-04.1080 (c2) Construcciones y topografía**

[\(Ver RAC-04.1080 \(c2\)\)](#)

Esta CCA es material explicativo e interpretativo que provee información referente a las Construcciones y topografía, de las cartas aeronáuticas.

Se podrán indicar los números y nombres de las autopistas o carreteras importantes.

#### **CCA RAC-04.1095 (b) Hidrografía.**

[\(Ver RAC-04.1095\(b\)\)](#)

Esta CCA es material explicativo e interpretativo que provee información referente a Hidrografía, de las cartas aeronáuticas.

Podrá usarse una estrecha banda de tono más oscuro a lo largo de la línea de costa para destacarla.

[\(Ver RAC-04.1095\(c\)\)](#)

Esta CCA es material explicativo e interpretativo que provee información referente a Hidrografía, de las cartas aeronáuticas.

Los grupos de rocas podrán indicarse mediante unos cuantos símbolos de roca dentro del área.

#### **CCA RAC-04.1145 (a) Obstáculos.**

[\(Ver RAC-04.1145\)](#)

Esta CCA es material explicativo e interpretativo que provee información referente a los Obstáculos, de las cartas aeronáuticas.

Los objetos de una altura de 100 m (300 ft) o más por encima del suelo se consideran normalmente obstáculos.

## **SUBPARTE R CARTA DE NAVEGACIÓN AERONÁUTICA, ESCALA PEQUEÑA – OACI.**

### **RESERVADO**

## **SUBPARTE S - CARTA DE POSICIÓN - OACI. RESERVADO**

### **SUBPARTE T - PRESENTACIÓN ELECTRÓNICA DE CARTAS AERONÁUTICAS - OACI**

**CCA RAC-04.1175 Información disponible para su presentación.**

[\(Ver RAC-04.1175\)](#)

Esta CCA es material explicativo e interpretativo que provee información referente a la Información disponible para su presentación, de las cartas aeronáuticas.

La Presentación electrónica de cartas aeronáuticas – OACI puede presentar información suplementaria, además de la requerida para la carta impresa equivalente, que pueda considerarse útil para la navegación segura.

**CCA RAC-04.1185 (a) Modo de la presentación y generación de la zona circundante.**

[\(Ver RAC-041185 \(a\)\)](#)

Esta CCA es un Medio Aceptable de Cumplimiento que provee información referente al Modo de la presentación y generación de la zona circundante, de las cartas aeronáuticas.

Son posibles otros modos, tales como presentaciones cartográficas estáticas.

**CCA RAC-04.1195 (a 3) Símbolos.**

[\(Ver RAC-04.1195 \(a 3\)\)](#)

Esta CCA es un Medio Aceptable de Cumplimiento que provee información referente a los Símbolos, de las cartas aeronáuticas.

Pueden agregarse detalles adicionales para cada símbolo de acuerdo con la resolución de los medios de salida, pero ninguna adición puede cambiar el reconocimiento básico del símbolo.

**CCA RAC-04.1200 (a) Requisitos del sistema de calidad de los datos aeronáuticos.**

[\(Ver RAC-04.1200 \(a\)\)](#)

Esta CCA es material explicativo e interpretativo que provee información referente al Sistema de calidad de los datos aeronáuticos, de las cartas aeronáuticas.

Para los requisitos del sistema de calidad de los datos aeronáuticos, véase el SUBPARTE B, RAC-04.275 y el Anexo 15, Capítulo 3, 3.2.

**CCA RAC-04.1215 Arreglos de reserva.**

[\(Ver RAC-04.1215\)](#)

Esta CCA es material explicativo e interpretativo que provee información referente a los Arreglos de reserva, de las cartas aeronáuticas.

Un sistema de reserva adecuado podría comprender el llevar a bordo cartas impresas.

**SUBPARTE U - CARTA DE ALTITUD MÍNIMA DE VIGILANCIA ATC- OACI**

**CCA RAC-04.1220 (a) Función.**

[\(Ver RAC-04.1220 \(a\)\)](#)

Esta CCA es material explicativo e interpretativo que provee información referente a la Función, de las cartas aeronáutica.

Los objetivos del servicio de control del tránsito aéreo según lo prescrito en el Anexo 11 no incluyen la prevención de colisiones con el suelo. Los procedimientos prescritos en los Procedimientos para los servicios de navegación aérea - Gestión del tránsito aéreo (PANS-ATM, Doc. 4444), no exoneran a los pilotos de su responsabilidad de asegurar que las autorizaciones emitidas por las dependencias de control de tránsito aéreo sean seguras en este sentido. Cuando se proporcione guía vectorial a vuelos IFR o se

proporcione una ruta directa que haga salir a la aeronave de una ruta ATS, se aplica el Capítulo 8, 8.6.5.2 de los PANS-ATM.

**CCA RAC-04.1240 Identificación.**

[\(Ver RAC-04.1240\)](#)

Esta CCA es un Medio Aceptable de Cumplimiento que provee información referente a la Identificación, de las cartas aeronáuticas.

El nombre puede ser el de la ciudad a la que el aeródromo presta servicios o, cuando los procedimientos se aplican a más de un aeródromo, de los servicios de tránsito aéreo o de la ciudad o pueblo más grande que se encuentra en el área cubierta por la carta.

**CCA RAC-04.1245 (b) Construcciones y topografía.**

[\(Ver RAC-04.1245 \(b\)\)](#)

Esta CCA es material explicativo e interpretativo que provee información referente a las Construcciones y topografía, de las cartas aeronáuticas.

Las cotas y obstáculos apropiados serán los proporcionados por los especialistas en procedimientos.

**CCA RAC-04.1270 (a3) Sistema de los servicios de tránsito aéreo.**

[\(Ver RAC-04.1270 \(a3\)\)](#)

Esta CCA es material explicativo e interpretativo que provee información referente al Sistema de los servicios de tránsito aéreo, de las cartas aeronáuticas.

Pueden indicarse las rutas utilizadas en la guía vectorial de aeronaves hacia los puntos de recorrido y desde los mismos.

**CCA RAC-04.1270 (a5) Sistema de los servicios de tránsito aéreo.**

(Ver RAC-04.1270 (a5))


Esta CCA es un Medio Aceptable de Cumplimiento que provee información referente al Sistema de los servicios de tránsito aéreo, de las cartas aeronáuticas.

En áreas congestionadas, las coordenadas geográficas podrán omitirse para facilitar la lectura.

**Artículo 2º:** Este Reglamento entrará en vigencia a partir de su publicación en el Diario Oficial La Gaceta y deroga cualesquier otra norma anterior que regule sobre Cartas Aeronáuticas.

Dado en la Casa Presidencial.—San José, a los 21 días del mes de 12 del dos mil dieciocho.

  
Carlos Alvarado Quesada



  
Rodolfo Méndez Mata



**Ministro de Obras Públicas y Transportes**

1 vez.—Solicitud N° 001-2019.—O. C. N° 2269.—( D41590-IN2019356867 ).

# REGLAMENTOS

## MUNICIPALIDADES

### MUNICIPALIDAD DE NICOYA

**El Concejo Municipal de Nicoya, Aprueba:**

**Publicar en el diario oficial la Gaceta el Proyecto del Reglamento para las construcciones en la zona de amortiguamiento del Refugio Nacional de Vida Silvestre Ostional. Por lo que se inicia consulta pública no vinculante por un plazo de diez días hábiles, iniciando el día siguiente de la publicación en el diario oficial La Gaceta.**

En ejercicio de las facultades que nos confiere el artículo 50 y 169 de la Constitución Política de Costa Rica; artículos 3, 4 inciso 1) y 13 inciso a), b), p) del Código Municipal, Ley N° 7794; artículos 15, 19 y 20 inciso g) de la Ley de Planificación Urbana, Ley N° 4240; los artículos 28 y 46 en sus incisos del a) al f) de la Ley Orgánica del Ambiente, Ley N° 7554; y artículo 11 inciso 1) de la Ley General de la Administración Pública, Ley N° 6227.

*Considerando:*

1º-Que el artículo 50 de la Constitución Política de Costa Rica establece que el Estado debe garantizar el derecho de toda persona a un ambiente sano y ecológicamente equilibrado.

2º- Que de conformidad con el artículo 169 de la Constitución Política de Costa Rica, se establece la competencia de los Gobiernos Municipales para la administración de los intereses locales en cada cantón.

3º- Que de conformidad el artículo 28 de la Ley Orgánica del Ambiente N° 7554, es función del Estado, las municipalidades y los demás entes públicos, definir y ejecutar políticas nacionales de ordenamiento territorial, tendientes a regular y promover los asentamientos humanos y las actividades económicas y sociales de la población, así como el desarrollo físico-espacial, con el fin de lograr la armonía entre el mayor bienestar de la población, el aprovechamiento de los recursos naturales y la conservación del ambiente.

4º-Que el Refugio Nacional de Vida Silvestre Ostional fue creado mediante la Ley de Conservación de la Fauna Silvestre, N° 6919, de 17 de noviembre de 1983; ampliados sus límites mediante Decreto N.° 16531-MAG, de 18 de julio de 1985;ratificada su creación mediante norma transitoria en la Ley de Conservación de la Vida Silvestre N° 7317, de 30 de octubre de 1992 y ampliación de límites marítimos mediante Decreto N° 22551-MIRENEM, de 14 de setiembre de 1993; mediante la Ley N° 9348 del 08 de febrero de 2016, estableciendo un régimen especial de concesiones que permite regular los usos del suelo, el aprovechamiento razonable y sustentable de sus recursos naturales mediante la participación activa de las comunidades, y brindar seguridad jurídica a quienes actualmente ocupan terrenos del Refugio, siempre y cuando se ajusten a las disposiciones de esta ley y sus reglamentos.

5º-Que en vista del artículo 22 de la Ley de Biodiversidad, el cual crea el Sistema Nacional de Áreas de Conservación, con personería jurídica propia, como un sistema de gestión y coordinación institucional desconcentrado y participativo que integra las competencias en materia forestal, vida silvestre, y áreas protegidas del Ministerio del Ambiente y Energía, con el fin de dictar

políticas, planificar y ejecutar procesos dirigidos a lograr la sostenibilidad en el manejo de los recursos naturales de Costa Rica, quedando incluida como competencia del SINAC, la protección y conservación del uso de cuencas hidrográficas y sistemas hídricos; de acuerdo a la competencia institucional; el artículo 27 inciso a) de la Ley de Biodiversidad, N° 7788 del 30 abril de 1998 que establece que dentro de la estructura administrativa de las áreas de conservación debe existir como unidad administrativa, el Consejo Regional de Área de Conservación conocido como CORAC; y de conformidad con Decreto Ejecutivo N° 34433-MINAE publicado en *La Gaceta* N° 68 del 08 de abril de 2008 mediante la cual se crea el Consejo Regional de Área de Conservación Tempisque, dándole la potestad para emitir criterios y recomendaciones para la protección de los ecosistemas sometidos a algún tipo de régimen de protección bajo alguna categoría de manejo determinada dentro de su Área de Conservación.

6º-Que mediante la Ley N° 7906 del 23 de agosto de 1999, se aprobó la Convención Interamericana para la Protección de las Tortugas Marinas, cuyo objetivo es promover la protección, conservación y recuperación de las poblaciones de tortugas marinas y de los hábitat de los cuales dependen, basándose en los datos científicos más fidedignos disponibles y considerando las características ambientales, socioeconómicas y culturales de los países.

7º-Que según, Richard & Hughes *et al* 1972, Ballestero *et al* 1998, Valverde *et al* 2012, el complejo de playas que se ubica dentro del Refugio Nacional de Vida Silvestre Ostional se constituye en uno de los sitios más importantes de anidación a nivel mundial para la tortuga lora (*Lepidochelys olivacea*), existiendo presencia también de especies amenazadas tortuga baula (*Dermochelys coriacea*) y la tortuga negra o verde (*Chelonia mydas*), siendo su protección primordial dado al peligro crítico de extinción de la especie.

8º-Que de acuerdo con el documento “*Elaboración del Diagnóstico Hidrogeológico (Fase 1) del Proyecto Estudios Hidrogeológicos para los Planes Reguladores*”, tramitado bajo el expediente 239-17-SENARA para el área de amortiguamiento del Refugio Nacional de Vida Silvestre Ostional, uno de los principales acuíferos identificados corresponde al acuífero de Nosara; el cual abastece a la comunidad del mismo nombre, presentando un riesgo de contaminación por intrusión salina, y caracterizándose como uno de los acuíferos más explotados en la península de Nicoya. Siendo los pozos a menos de un kilómetro de distancia de la línea de costa los más vulnerables a la contaminación por salinización, además, de ser el área de mayor densidad de concesiones otorgadas.

9º-Que de conformidad con lo que señala la Sala Constitucional en su Resolución No. 18529-2008 del 16 de diciembre del año 2018, así como en criterios emitidos por autoridades competentes en la materia, es de vital importancia un manejo responsable de la iluminación, debido a que podría provocar la desorientación de las tortugas, proponiendo que este aspecto sea regulado con el fin de proteger esta especie.

10º-Que de acuerdo con el “*Diagnóstico para el Plan de Manejo del Refugio Nacional de Vida Silvestre Ostional*”, realizado en Agosto del 2017 por el Área de Conservación Tempisque perteneciente al Sistema Nacional de Áreas de Conservación (SINAC), los elementos focales de manejo son: los mantos acuíferos; la playa de arribada; los esteros, manglares y bocas de esteros hasta un 1 km de distancia mar adentro; las zona rocosa intermareal; yel sistema nerítico, sientto estos elementos prioritarios de regulación por el alto grado de influencia de conformidad con los análisis de riesgo y vulnerabilidad realizados.

11º-Que conforme a las argumentaciones técnicas que se presentan dentro de los Índices de Fragilidad Ambiental determinados por el informe emitido por la Comisión Técnica de Apoyo al Plan de Manejo del Refugio Nacional de Vida Silvestre Ostional, denominado "*Informe de Evaluación Ambiental Estratégica del Plan de Manejo Ostional*", el Refugio se ha separado en tres zonas que corresponden con: a) área del refugio propiamente dicha, b) área de amortiguamiento y c) área litoral marino del refugio.

12º-Que la función primordial del área de amortiguamiento es servir de "colchón" protector del área silvestre protegida, esencial para el tránsito de fauna silvestre, de forma tal que las actividades humanas desarrolladas dentro de la misma área de amortiguamiento y fuera de ésta, no generen impactos ambientales negativos que puedan producir daños en el área silvestre protegida.

13º-Que existen estudios científicos que señalan que la presencia humana asociada al uso inadecuado de luces (linternas y cámaras con flash); así como el incorrecto comportamiento de los turistas durante el desove, puede alterar de manera significativa el comportamiento habitual de las tortugas, no solo interrumpiendo el proceso de desove sino desorientando las tortugas recién nacidas durante su recorrido hacia el mar.

14º-Que la zona de playas Pelada, Nosara y Guiones se encuentran bajo la jurisdicción correspondiente al cantón de Nicoya, zona que aún no cuenta con un Plan Regulador, por lo que se requiere de medidas de contención urgentes que permitan la protección de la zona de amortiguamiento, la cual es competencia de la Municipalidad de este cantón, con el fin de mantener un enfoque de conservación integral que permita el mantenimiento de las características ecológicas del Refugio.

15º-Que, según datos del Departamento de Control Constructivo y Obra Pública de la Municipalidad de Nicoya, el área tramitada por concepto de permisos de construcción en el distrito de Nosara es la mayor de todo el cantón, con 22 946m cuadrados reportados entre enero y octubre de 2018. La tendencia mensual en la asignación de permisos de construcción se mantiene en tendencia al alza desde enero hasta octubre de 2018.

16º-Que conforme a los artículos 15, 19 y 20 inciso g) de la Ley de Planificación Urbana, y amparado bajo norma constitucional, se reconoce la competencia y autoridad de los gobiernos municipales para planificar y controlar el desarrollo urbano dentro de los límites de su territorio jurisdiccional.

## **Reglamento para las construcciones en la zona de amortiguamiento del Refugio Nacional de Vida Silvestre Ostional**

### **CAPÍTULO I De la Aplicación**



**Artículo 1º—Aplicación.** El presente Reglamento es de carácter provisional y dejará de regir en el momento en que comience la aplicación del Plan Regulador del cantón de Nicoya.

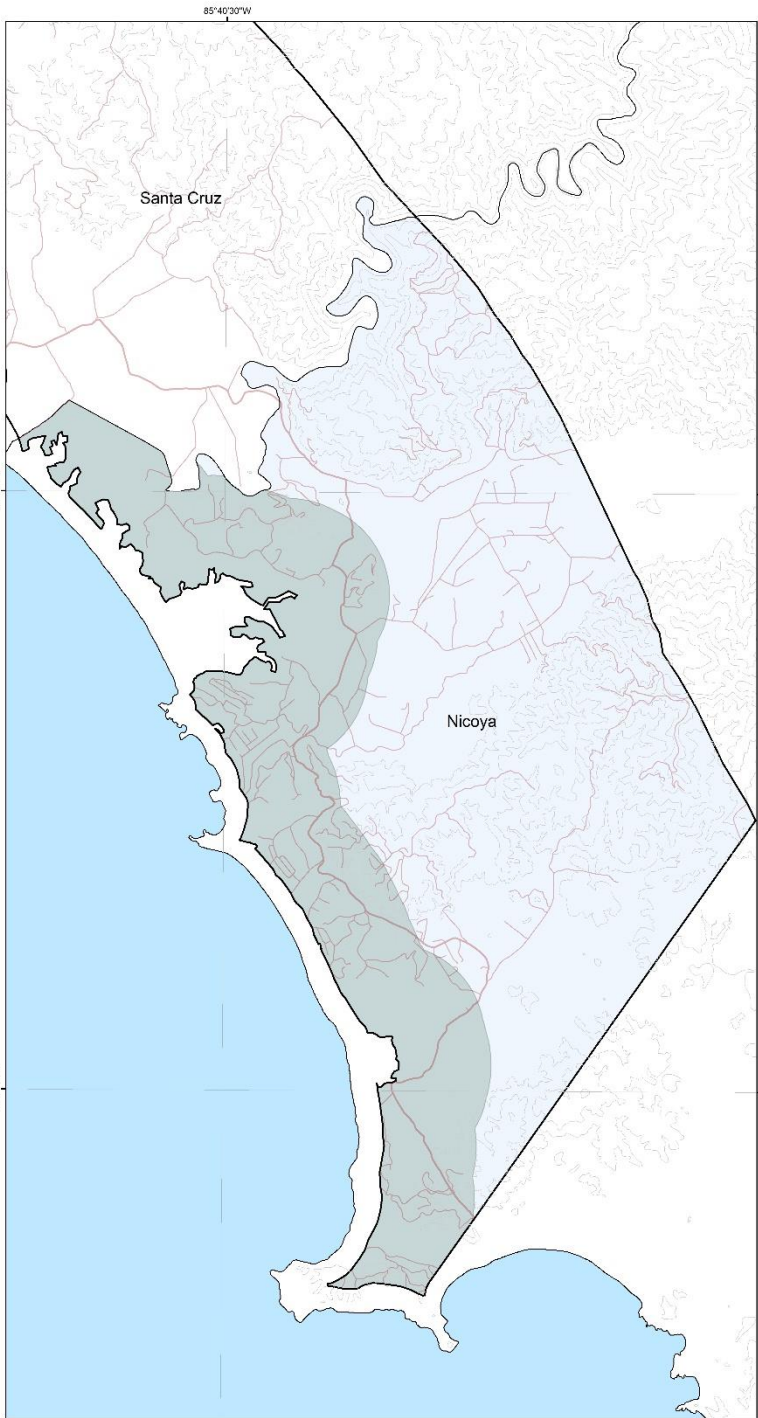
Este Reglamento será aplicado a todo tipo de obras nuevas de construcción, remodelación, reparación,, ampliación y o demolición de edificios, que se pretendan realizar dentro del ámbito geográfico descrito en el artículo 3 de este Reglamento, sin perjuicio de lo establecido en los reglamentos que se emitan con motivo de la adopción de los planes reguladores que para tales efectos deberán contar con el permiso o autorización que al efecto emita la misma, de conformidad con lo estipulado en el artículo 1.2 del Reglamento de Construcción y artículo 3 del acta de sesión de Junta Directiva del INVU, N° 3822 del 4 de mayo de 1987.

**Artículo 2º—Objeto.** Fijar normas para la planificación, el diseño y la construcción de edificaciones nuevas y existentes en la zona de amortiguamiento del Refugio de Vida Silvestre Ostional que se encuentra bajo la competencia del cantón de Nicoya, siendo un instrumento para el mantenimiento de las características ecológicas del Refugio y el fortalecimiento del modelo de gestión de conservación integral, promoviendo el esfuerzo entre el Gobierno Local, la Administración Pública, la sociedad civil y el sector privado, con el objeto de generar una medida de contención a la infraestructura del lugar.

**Artículo 3º—Ámbito geográfico de aplicación.** Este reglamento ha sido elaborado para aplicarse en el área de amortiguamiento del Refugio Nacional de Vida Silvestre Ostional creado mediante la Ley No 6919 en 1983. La delimitación del Área Geográfica de la zona de amortiguamiento del Refugio Nacional de Vida Silvestre Ostional comprende cinco kilómetros desde el límite externo del Refugio hacia el continente en el cantón de Nicoya delimitado por las coordenadas en el sistema oficial CRTM05:

	X	Y
Extremo Sur (Guiones Sur):	318500	<u>1095700</u>
Extremo Este:	322075	<u>1100820</u>
Extremo Oeste (Playa Nosara) :	314119	<u>1104940</u>
Extremo Norte:	318394	<u>1107330</u>

Zonas de impacto directo e indirecto en el área de amortiguamiento del Refugio Nacional de Vida Silvestre Ostional, ubicadas en el cantón de Nicoya



- Refugio Nacional de Vida Silvestre Ostional
- Área de Amortiguamiento

- Impacto directo
- Impacto Indirecto
- Refugio Ostional
- Elevación

- Red Vial**
- Cantonal
  - Nacional

Coordinate System: CR05 CRTM05  
 Projection: Transverse Mercator  
 Datum: Costa Rica 2005  
 false easting: 500 000 0000  
 false northing: 0 0000  
 central meridian: -84 0000  
 scale factor: 0 9999  
 latitude of origin: 0 0000  
 Units: Meter

Febrero, 2019



## CAPÍTULO II Definiciones

**Artículo 4º—Definiciones:** Para los efectos de interpretación y aplicación del presente Reglamento, los términos siguientes tienen el significado que se indica:

1. **Altura de la edificación:** Distancia vertical medida desde el mínimo rasante del terreno en contacto con la edificación hasta la viga corona del último nivel. No se consideran los sótanos ni semisótanos como parte de dicho cálculo.
2. **Antejardín:** Distancia entre las líneas de propiedad y de construcción de origen catastral la primera y de definición oficial la segunda, otorgado por el MOPT o la Municipalidad; según corresponda implica una restricción para construir, sin que por ello la porción de terreno pierda su condición de propiedad privada.
3. **Área/zona de amortiguamiento:** zona que se define como un espacio de 5 kilómetros a partir del límite terrestre externo del Refugio Nacional de Vida Silvestre Ostional hacia el continente.
4. **Área de impacto directo:** Primer kilómetro partiendo desde el límite externo del Refugio Nacional de Vida Silvestre Ostional hacia el continente.
5. **Área de impacto indirecto:** Espacio comprendido entre el límite del primer kilómetro medido desde el límite externo del refugio y el límite del área de amortiguamiento del Refugio Nacional de Vida Silvestre Ostional.
6. **Compromisos ambientales:** la adopción de una postura que refleje los valores ambientales, a través de medidas y prácticas para preservar, reutilizar y estimar el valor de la naturaleza y sus recursos, promoviendo el desarrollo sostenible en una armonía real con la naturaleza.
7. **Enfoque integral de conservación:** modelo de gestión fundamentado en los principios del enfoque ecosistémico de la Ley N.º 7416, Convenio de Diversidad Biológica, de 30 de junio de 1994.
8. **Especie nativa:** una especie que pertenece a una región o ecosistema determinado.
9. **Huella de construcción:** Es la proyección total de una estructura o el área total de terreno cubierta por tal estructura.
10. **Índice de Fragilidad Ambiental (IFA):** se define como el balance total de carga ambiental de un espacio geográfico dado, que sumaliza la condición de aptitud natural del mismo (biótica, gea y de uso potencial del suelo), la condición de carga ambiental inducida, y la capacidad de absorción de la carga ambiental adicional, vinculada a la demanda de recursos.
11. **Impacto ambiental:** el efecto que producen la actividad humana que altere o destruya elementos del ambiente o generen residuos, materiales tóxicos o peligrosos.
12. **Línea de construcción:** Una línea por lo general paralela a la del frente de propiedad, que indica la distancia del retiro frontal de la edificación o antejardín requerido. La misma demarca el límite de edificación permitido dentro de la propiedad.
13. **Municipalidad:** Persona jurídica estatal con patrimonio propio y autonomía política o de gobierno, y capacidad jurídica plenas para ejecutar todo tipo de actos y contratos necesarios para cumplir sus fines. Le corresponde la administración de los servicios e intereses locales, con el fin de promover el desarrollo integral de los cantones en armonía con el desarrollo nacional.
14. **Plan regulador:** Instrumento de planificación y gestión de nivel cantonal, en el que se define en un conjunto de planos, mapas, reglamentos y cualquier otro documento gráfico o

suplemento, la política de desarrollo urbano y los planes de distribución de la población, usos del suelo, vías de circulación, servicios públicos, facilidades comunales, construcción, renovación urbana, debidamente aprobado por el INVU.

- 15. Principios de sostenibilidad:** Prácticas que buscan la reducción del impacto ambiental en la construcción de edificaciones, y prolongar su vida útil. Dentro de estos se encuentre la utilización del espacio de forma eficiente, el considerar las condiciones geográficas del predio, así como aprovechar los materiales constructivos locales; maximizar el ahorro energético, reducir el consumo de agua y aprovechar las fuentes de energía renovable.
- 16. Retiros:** Son los espacios abiertos no edificados comprendidos entre una estructura y los linderos del respectivo predio.
- 17. Responsabilidad ambiental:** la imputabilidad de una valoración positiva o negativa por el impacto ecológico de una decisión. Se refiere generalmente al daño causado a otras especies, a la naturaleza en su conjunto o a las futuras generaciones, por las acciones o las no-acciones de otro individuo o grupo.
- 18. Responsabilidad social corporativa:** la contribución activa y voluntaria al mejoramiento social, económico y ambiental por parte de las empresas.

### CAPÍTULO III

#### De los Parámetros de uso y construcción

**Artículo 5º— Área máxima de construcción.** En el área de impacto directo, el porcentaje máximo permitido de huella de construcción para nuevas construcciones en propiedad privada, será de un 40% del área total de lote. En el área de impacto indirecto, el porcentaje de la huella de construcción será de un 50% del área total del lote.

**Artículo 6º— Tamaño mínimo de lote:** En el área de impacto directo el área mínima permitida para nuevas segregaciones será de 1000 metros cuadrados totales. En el área de impacto indirecto el área mínima permitida para nuevas segregaciones será de 270 metros cuadrados.

**Artículo 7º— Altura de las construcciones.** Para el área de impacto directo la altura de las construcciones nuevas no deben sobrepasar los 6 metros. Para el área de impacto indirecto, la altura establecida es de 9 metros.

**Artículo 8º— Cercas o tapias.** Con el fin de promover una cobertura vegetal en el área de amortiguamiento del Refugio, y la presencia de corredores biológicos, se recomienda que en la línea de frente de la propiedad, en el espacio comprendido entre ésta y la línea de construcción, y las divisiones entre los lotes; sean con cercas vivas con especies arbóreas nativas de la zona. En el área de impacto indirecto, las tapias o las vallas que se construyan deberán ser pintadas con colores acordes con la vegetación circundante. Se excluye de esta disposición el caso de muros de retención.

**Artículo 9º— Especies nativas.** Para procurar el mantenimiento de los elementos de la biodiversidad dentro de ecosistemas y hábitat naturales, se recomienda que todo espacio verde sea restaurado con especies nativas.

**Artículo 10º —Jardines.** No se autorizará la construcción de cocheras en espacio destinado a antejardín.

**Artículo 11º —Iluminación.** Se debe incorporar en el diseño y estar claramente en los planos las siguientes restricciones lumínicas, tanto para el área de impacto directo como el área de impacto indirecto que conforman la zona de amortiguamiento:

- a. En el área de impacto directo, las construcciones deben contar con sistemas que impidan la salida de la luz al exterior como cortinas, persianas, tintes oscuros o películas a las ventanas y puertas de vidrio con luces directas a la playa. Las luces interiores deben estar lejos de las ventanas orientadas a la playa.
- b. Tanto para el área de impacto directo como en la zona de impacto indirecto, las construcciones deberán contar con sistemas de protección para evitar la colisión de las aves contra las ventanas o puertas de vidrio.
- c. Los sistemas de iluminación exterior deberán estar proyectados hacia el suelo y en las vías de acceso (caminos, senderos, etc.) estarán a una altura de 60 centímetros sobre el suelo y siempre dirigiendo su haz de luz hacia abajo.

**Artículo 12º—Alumbrado Público.** Tanto en propiedad privada como en la iluminación pública se deberá usar lámparas de sodio a baja presión. Los alumbrados públicos deben estar planificados de manera que no afecten o introduzcan luminosidad a las playas.

#### CAPÍTULO IV De las Actuaciones Administrativas

**Artículo 13º—Defecto u omisión.** Si la Oficina de Ingeniería Municipal, el Inspector de Construcciones encontrare algún defecto u omisión o considere que algún aspecto técnico en los planos debe modificarse, se notificará al interesado a efecto de que proceda a hacer las enmiendas señaladas. La omisión de cualquiera de los requisitos anteriores, impedirá a la Municipalidad conocer la solicitud. Su tramitación se mantendrá en suspenso hasta que el interesado complete la misma.

**Artículo 14º—Recursos.** Contra las resoluciones que se dicten se pueden interponer los respectivos recursos de revocatoria y apelación de acuerdo con los plazos establecidos en la Ley General de la Administración Pública.

**Artículo 15º—Notificación.** Si la Oficina de Ingeniería Municipal encontrare correctos los planos y completa la información, se le notificará al interesado el monto a pagar por concepto de impuesto de construcción que será calculado de acuerdo a las categorías o montos suministrados por el IFAM o el porcentaje establecido por el Colegio Federado de Ingenieros y Arquitectos. Además se le establecerá, en dicha notificación, la línea de construcción, la línea de baranda, o de ampliación vial y las obras de infraestructura que debe realizar.

**Artículo 16º—Permiso de Construcción.** Finiquitada la notificación con todos los requisitos para la construcción y vencido el plazo para presentar los recursos de revocatoria y apelación, y una vez comprobado el pago requerido y previa presentación del recibo correspondiente debidamente cancelado y fotocopia de la póliza del INS, se procederá a extender el permiso correspondiente, el que deberá ser firmado por el Inspector de Ingeniería Municipal y por el Representante Legal o dueño del terreno. Asimismo, la Municipalidad extenderá una tarjeta con el número de permiso de construcción, la cual deberá ser colocada en un lugar visible de la construcción.

**Artículo 17º—Registro de solicitudes.** La Municipalidad por medio de la Oficina de Ingeniería, deberá llevar un de registro en el cual se asentará en el acta para cada solicitud. En la misma se deberá indicar el nombre, lugar y ubicación de la construcción o edificación que se va a realizar.

**Artículo 18º—Rectificación.** En los casos en que la Municipalidad lo considere necesario, podrá realizar una recalificación del monto del impuesto de construcción con base en una inspección realizada una vez concluida la obra.

**Artículo 19º—Debido Proceso.** De previo a la ejecución o cumplimiento de cualquier resolución administrativa que imponga una sanción al dueño de una obra que incumpla el presente reglamento, deberá haberse resuelto el procedimiento de acuerdo a las normas del Debido Proceso que se garantiza a favor del administrado.

**Artículo 20º— Conocimiento del SINAC.** Todos los permisos de construcción que sean tramitados en el área de amortiguamiento deben ser notificados al Área de Conservación Tempisque del SINAC.

## CAPÍTULO V Disposiciones Finales

**Artículo 21º—Coordinación interinstitucional.** La aplicación de este reglamento debe involucrar la participación de las instituciones públicas, organizaciones no gubernamentales y el sector privado, para alcanzar los objetivos propuestos.

**Artículo 22º - Instrumentos voluntarios.** La Municipalidad desarrollará diferentes instrumentos de aplicación y cumplimiento de la legislación ambiental, promoviendo especialmente instrumentos de aplicación y cumplimiento de la legislación voluntarios, los cuales surgen desde la iniciativa de los diferentes actores sociales.

**Artículo 23º - Responsabilidad social corporativa.** La Municipalidad de Nicoya incentiva la contribución activa y voluntaria al mejoramiento social, económico y ambiental por parte de las empresas, con el objetivo, no solamente de mejorar su situación competitiva y valorativa, sino como la obligación empresarial por el hecho de realizar su actividad, y como una responsabilidad social y ambiental para lograr un desarrollo en armonía con la naturaleza.

## Anexo 2



SISTEMA NACIONAL DE ÁREAS DE CONSERVACIÓN  
ÁREA DE CONSERVACIÓN TEMPISQUE  
DIRECCIÓN REGIONAL



14 de marzo, 2019  
ACT-OR-DR-313-19

Señores  
Concejo Municipal  
Municipalidad de Nicoya  
**SU OFICINA**

Reciba un cordial saludo. Como complemento a los esfuerzos de conservación desarrollados por el Sistema Nacional de Áreas de Conservación el área de Conservación Tempisque, relacionados con la protección del Refugio Nacional de Vida Silvestre Ostional, declarado como sitio de importancia mundial para la protección de la tortuga Lora, por su importancia turística y biológica, respaldamos el esfuerzo de la Asociación Cívica de Nosara enfocado en promover un desarrollo sostenible que preserve las características ecológicas del Refugio Nacional de Vida Silvestre Ostional, mediante la creación de una normativa municipal provisional a la implementación de un Plan Regulador, por las razones citadas a continuación:

- El Refugio Nacional de Vida Silvestre Ostional posee un área de amortiguamiento que se extiende cinco kilómetros desde el límite interno del Refugio hacia el continente.
- El área de amortiguamiento busca salvaguardar los recursos naturales de mayor importancia para el Refugio incluyendo los mantos acuíferos.
- Las actividades desarrolladas en el área de amortiguamiento del Refugio Ostional impactan de manera directa las dinámicas Naturales que se desarrollan a lo interno del Refugio y sus alrededores.
- El área de amortiguamiento del Refugio Ostional contempla las comunidades de Nosara, Guiones, Pelada y Huacas, que crecen de manera descontrolada debido a la ausencia de un Plan Regulador que garantice correctas prácticas ambientales y urbanísticas.

Desde SINAC respaldamos el desarrollo y la implementación de normativa municipal relacionada con la gestión sostenible del territorio, con especial énfasis en las áreas de protección definidas para las áreas de conservación.

Para notificaciones, favor contactarnos mediante correo electrónico [nelson.marin@sinac.go.cr](mailto:nelson.marin@sinac.go.cr)

  
Nelson Marín Mora  
DIRECTOR



NMM/marta/correspondencia enviada dirección 2019/dr-313\*14-3

C.: Comisión Plan de Manejo R.N.V.S. Ostional  
Yeimy Cedeño Solís, Administradora R.N.V.S. Ostional  
Archivo  
Consec.



Dirección: Nicoya, Guanacaste, costado sur Iglesia Católica  
[www.actempisque.org](http://www.actempisque.org)  
TELEFAX (506)2686 49 67, 2686 49 68, 2686 49 69, 2686 49 70

**Geidy Isabel Mena Sánchez**  
Secretaria Concejo Municipal

**INSTITUCIONES DESCENTRALIZADAS**  
**AUTORIDAD REGULADORA DE LOS SERVICIOS PÚBLICOS**

**INTENDENCIA DE ENERGÍA**  
**RE-0047-IE-2019 del 28 de junio de 2019**

**SOLICITUD TARIFARIA PRESENTADA POR LA REFINADORA  
COSTARRICENSE DE PETRÓLEO S.A. (RECOPE) PARA LA FIJACIÓN  
EXTRAORDINARIA DE PRECIOS DE LOS COMBUSTIBLES DERIVADOS  
DE LOS HIDROCARBUROS CORRESPONDIENTE A JUNIO DE 2019**

**ET-050-2019**

**RESULTANDO:**

- I. Que el 30 de julio de 1981, mediante la Ley N.° 6588, se establece que Recope es la encargada de refinar, transportar y comercializar a granel el petróleo y sus derivados en el país.
- II. Que el 17 de agosto de 1993, mediante la Ley N.° 7356, se establece que la importación, refinación y distribución al mayoreo de petróleo crudo y sus derivados para satisfacer la demanda nacional son monopolio del Estado, por medio de Recope.
- III. Que el 15 de octubre de 2015, mediante la resolución RJD-230-2015, publicada en el diario oficial La Gaceta N.° 211 del 30 de octubre de 2015, se estableció la Metodología tarifaria ordinaria y extraordinaria para fijar el precio de los combustibles derivados de los hidrocarburos en planteles de distribución y al consumidor final, modificada por la resolución RJD-070-2016 publicada en el Alcance N.° 70 de la Gaceta N.° 86 del 5 de mayo de 2016.
- IV. Que el 19 de febrero de 2018, las empresas envasadoras Tomza de Costa Rica S.A., Envasadora Súper Gas GLP S.A. y 3-101-622925 S.A. solicitaron, mediante oficio sin número, que se realicen ajustes mensuales incorporando la composición del GLP (folios 3013 al 3020 del expediente ET-081-2017).
- V. Que el 23 de marzo de 2018, la IE mediante la resolución RIE-030-2018, publicada en el Alcance Digital N.° 67 a La Gaceta N.° 58 del 4 de abril de 2018, aprobó entre otras cosas los otros ingresos



prorratados y la rentabilidad sobre base tarifaria en colones por litro para cada producto para el 2018 (ET-081-2017).

- VI.** Que el 27 de abril de 2018, la IE mediante la resolución RIE-038-2018, publicada en el Alcance N.º 89 de la Gaceta N.º 77 del 3 de mayo de 2018, aprobó entre otras cosas, el margen de operación de Recope en colones por litro para cada producto para el 2018 (ET-081-2017).
- VII.** Que el 4 de diciembre de 2018, se publicó la Ley N.º 9635 Ley del Impuesto sobre el Valor Agregado en el Alcance Digital N.º 202 a La Gaceta N.º 225.
- VIII.** Que el 22 de abril de 2019, Recope mediante el oficio EEF-0037-2019, remitió información relacionada con el diferencial de precios de marzo 2019 (folios del 164 al 165).
- IX.** Que el 20 de mayo de 2019, Recope mediante el oficio EEF-0046-2019, remitió información relacionada con el diferencial de precios de abril 2019 (folios del 174 al 175).
- X.** Que el 11 de junio de 2019, en el Alcance Digital N.º 129 a La Gaceta N.º 108, se publicó el Reglamento de la Ley del Impuesto sobre el Valor Agregado.
- XI.** Que el 12 de junio de 2019, la IE mediante el oficio OF-0703-IE-2019 le consultó al Ministerio de Hacienda específicamente a la Dirección General de Tributación Directa, sobre los alcances de la Ley del Impuesto sobre el valor agregado en toda la cadena de distribución y suministro de combustibles, a la fecha de emisión de este informe no se ha recibido respuesta.
- XII.** Que el 14 de junio de 2019, Recope mediante los oficios GAF-0662-2019 y EEF-0052-2019, solicitó fijación extraordinaria de precios de los combustibles y remitió copia de las facturas de importación de combustible utilizados por la flota pesquera nacional no deportiva, respectivamente (folios 1 al 152 y 176 al 185).
- XIII.** Que el 18 de junio de 2019, la IE mediante el oficio OF-0724-IE-2019 le otorgó admisibilidad y solicitó proceder con la consulta pública respectiva (folios 156 al 158).
- XIV.** Que el 20 de junio de 2019, Recope mediante los oficios EEF-0056-2019 y EEF-0057-2019 presentó los precios del asfalto y emulsión y las facturas y costos de importación de mayo respectivamente (folios 187 y 191 al 121).

- XV.** Que el 21 de junio de 2019, en los diarios nacionales: La Teja y La Extra y en La Gaceta N° 116, se publicó la invitación a los ciudadanos para presentar sus posiciones, otorgando plazo hasta el 27 de junio de 2019 (folio 189).
- XVI.** Que el 24 de junio de 2019, la IE mediante el oficio OF-0741-IE-2019 le consultó al Junta Directiva y la Fuerza de Tarea para el análisis de la Ley 9635, sobre los alcances de la Ley del Impuesto sobre el valor agregado en toda la cadena de distribución y suministro de combustibles, a la fecha de emisión de este informe no se ha recibido respuesta.
- XVII.** Que el 27 de junio de 2019, mediante el oficio IN-0159-DGAU-2019, la Dirección General de Atención del Usuario (DGAU) remitió el informe de oposiciones y coadyuvancias, el cual indica que, [...] vencido el plazo establecido, no se recibieron posiciones [...] (folios 222 al 223).
- XVIII.** Que el 28 de junio de 2019, a las 9:40 horas se revisó el expediente digital el cual contienen 223 folios.
- XIX.** Que el 28 de junio de 2019, mediante el informe IN-0063-IE-2019, la IE, analizó la presente gestión de ajuste tarifario y en dicho estudio técnico recomendó, fijar los precios de los combustibles derivados de los hidrocarburos.

## **CONSIDERANDO**

- I. Que del estudio técnico IN-0063-IE-2019, citado, que sirve de base para la presente resolución, conviene extraer lo siguiente:

[...]

### **II. ANÁLISIS DE LA SOLICITUD TARIFARIA**

*De conformidad con la metodología vigente y aplicable al presente asunto, el cálculo del precio de cada uno de los combustibles se debe realizar con fecha de corte al segundo viernes de cada mes -14 de junio de 2019 en este caso-, con base en las siguientes variables y criterios de cálculo:*

#### **1. Precio FOB de referencia ( $P_{rij}$ )**

*Se utilizaron los precios internacionales de los 15 días naturales anteriores a la fecha de corte de realización del estudio. Los precios están sustentados en el promedio simple de los 11 días hábiles de los precios FOB internacionales de cada uno de los productos derivados del petróleo,*

tomados de la bolsa de materias primas de Nueva York (NYMEX) -período de cálculo comprendido entre el 30 de mayo y 13 de junio de 2019 ambos inclusive, excepto para el Av-gas que publica precios los sábados, razón por la cual se cuenta con 13 registros durante este mismo período.

De este rango de precios se obtuvo un precio promedio por barril para cada tipo de producto. Dicho precio promedio a la fecha de corte se expresa en colones por litro, utilizando 158,987 litros por barril y el tipo de cambio promedio de venta para las operaciones con el sector público no bancario, correspondiente a los 15 días naturales anteriores al segundo viernes de cada mes, calculado por el Banco Central de Costa Rica para efecto de expresarlo en colones. El tipo de cambio promedio utilizado es de ¢590,15/\$, correspondiente al período comprendido entre el 30 de mayo al 13 de junio de 2019, ambos inclusive.

### Resumen de los Pr<sub>ij</sub>

En el siguiente cuadro se detallan los precios promedios vigentes de los combustibles y los propuestos, tanto en US dólares por barril -unidad de compra venta a nivel internacional- como en colones por litro -unidad de compra venta a nivel nacional-.

Se incorpora el ajuste de calidad de conformidad con lo señalado en la resolución RE-0018-IE-2019.

**Cuadro N.º 1**  
**Comparativo de precios FOB promedio (en \$/bbl y ¢/l)**

Producto	Pr <sub>ij</sub> (\$/bbl) RE-0039-IE- 2019	Pr <sub>ij</sub> (\$/bbl) propuesta	Diferencia (\$/bbl)	Pr <sub>ij</sub> (¢/l) <sup>1</sup> RE-0039-IE- 2019	Pr <sub>ij</sub> (¢/l) <sup>2</sup> Propuesta	Diferencia (¢/l)
Gasolina RON 95	85,26	74,46	-10,80	320,15	276,40	-43,75
Gasolina RON 91	82,78	71,76	-11,01	310,82	266,39	-44,43
Diésel para uso automotriz de 50 ppm de azufre	85,08	74,79	-10,28	319,46	277,63	-41,83
Diésel marino	91,12	83,36	-7,76	342,15	309,41	-32,74
Keroseno	83,41	74,84	-8,57	313,22	277,82	-35,40
Búnker	65,08	54,53	-10,54	244,36	202,43	-41,93
Búnker Térmico ICE	71,62	61,17	-10,46	268,95	227,05	-41,89
IFO 380	70,26	67,89	-2,37	263,84	252,01	-11,83
Asfalto	77,02	72,17	-4,84	289,19	267,91	-21,28
Diésel pesado o gasóleo	72,65	62,45	-10,20	272,80	231,80	-41,00
Emulsión asfáltica rápida (RR)	48,97	45,31	-3,67	183,90	168,18	-15,71
Emulsión asfáltica lenta (RL)	50,06	46,91	-3,15	187,98	174,14	-13,83
LPG (70-30)	26,62	19,30	-7,31	99,94	71,65	-28,30
LPG (rico en propano)	25,53	18,64	-6,90	95,88	69,18	-26,70
Av-Gas	121,21	110,53	-10,68	455,14	410,28	-44,87
Jet fuel A-1	83,41	74,84	-8,57	313,22	277,82	-35,40
Nafta Pesada	82,55	73,37	-9,18	309,98	272,35	-37,63

Factor de conversión 1 barril = 158,987 litros

<sup>1</sup> Tipo de cambio promedio: ¢596,99/US\$

<sup>2</sup> Tipo de cambio promedio: ¢590,15/US\$

Fuente: Intendencia de Energía.

*De acuerdo con la información presentada en el cuadro anterior, al comparar los precios promedio internacionales en dólares de esta propuesta, respecto a los utilizados en la última fijación tarifaria, que ajustó esta variable (RE-0039-IE-2019), se registró una disminución en el precio de los productos que importa Recope de la Costa del Golfo de los Estados Unidos.*

*Lo anterior se explica por la acumulación de inventarios tanto del crudo como de los productos refinados o terminados. En lo fundamental, los precios de los productos refinados utilizados en el presente estudio tarifario estuvieron influenciados por la preparación que tienen que realizar las refinerías previo a la entrada del verano en el hemisferio norte, adaptando sus procesos productivos a variaciones en la presión de vapor (RVP, por sus siglas en inglés), esto provoca que los precios tiendan a bajar previo a la entrada del verano.*

*Por otro lado, los precios que disminuyeron se vieron impactados por la apreciación que se registró en el tipo de cambio, lo que se traduce en una mayor rebaja en los precios finales.*

*El 25 de abril de 2016, mediante la resolución RJD-070-2016, publicada en el Alcance N.º 70 de la Gaceta N.º 86 del 5 de mayo de 2016, se modificó la referencia del Asfalto descrita en la tabla 1 de la metodología vigente, leyéndose correctamente: [...] Selling Prices Asphalt Cement, Gulf Coast, Area Barge y/o Asphalt Cement Texas/Louisiana Gulf. Dato puede ser proporcionado por Recope. [...]*

*El 19 de junio de 2019, mediante el oficio EEF-0056-2019, Recope proporcionó los precios del asfalto y emulsión, para esta fijación tarifaria y de conformidad con lo dispuesto en la resolución RJD-070-2016, la IE utilizó como referencia los precios FOB internacional del Asfalto de “Selling Prices Asphalt Cement, Gulf Coast/Mid-South, Area Barge”, publicados en la revista Poter & Partners con reporte semanal.*

*Dichos precios se encuentran expresados en dólares de los Estados Unidos por tonelada corta (por sus siglas en inglés US\$/ST). No obstante, con el objetivo de expresar los precios internacionales en dólares de los Estados Unidos (US\$) por barril, esta Intendencia, de conformidad con los resultados obtenidos por el Programa de Evaluación de la Calidad de Hidrocarburos (mediciones efectuadas por el Laboratorio Nacional de Materiales y Modelos Estructurales (Lanamme), calculó el factor de conversión de la densidad del asfalto para el 2018 en 5,539 barril/tonelada corta. Este resultado se obtiene a partir del valor de densidad promedio anual obtenido por dicho Programa, el cual correspondió a 1,0302 g/cm<sup>3</sup> a 25°C*

La ecuación utilizada para determinar el factor de conversión fue:

$$(1 \text{ L}/1,0302 \text{ kg}) * (907,18 \text{ kg}/1 \text{ ton}) * (1 \text{ gal}/3,785 \text{ L}) * (1 \text{ barril}/42 \text{ gal}) = 5,539 \text{ barril/ton}$$

## 2. Margen de operación de Recope (K), otros ingresos prorrateados y rentabilidad sobre base tarifaria por producto

Mediante la resolución RIE-030-2018 del 23 de marzo de 2018, se aprobó entre otras cosas los otros ingresos prorrateados y la rentabilidad sobre base tarifaria para cada producto en colones por litro para el 2018 y mediante la resolución RIE-038-2018, del 27 de abril de 2018, que resolvió el recurso de revocatoria interpuesto por Recope contra la resolución RIE-030-2018 entre otras cosas, se fijó el margen de operación de Recope, tal como se muestra en el siguiente cuadro:

**Cuadro N.º 2**  
**Cálculo de componentes de precio por producto 2018**  
**(colones por litro)**

Producto	K	OIP <sub>i,a</sub>	RSBT <sub>i</sub>
Gasolina RON 95	38,20	(0,01)	9,44
Gasolina RON 91	37,76	(0,01)	9,67
Diésel para uso automotriz de 50 ppm de azufre	37,50	(0,01)	9,34
Diésel marino	29,95	(0,01)	0,00
Keroseno	39,11	(0,01)	8,50
Búnker	59,86	(0,01)	6,92
Búnker Térmico ICE	31,40	(0,01)	1,91
IFO-380	58,99	(0,01)	4,23
Asfaltos	96,73	(0,01)	12,91
Diésel pesado	32,71	(0,01)	6,33
Emulsión Asfáltica RR	65,16	(0,01)	15,59
Emulsión Asfáltica RL	69,28	(0,01)	15,59
LPG (mezcla 70-30)	55,19	(0,01)	12,10
LPG (rico en propano)	49,81	(0,01)	0,00
Av-gas	222,05	(0,01)	27,87
Jet fuel A-1	68,22	(0,01)	13,14
Nafta pesada	30,91	(0,01)	3,52

Fuente: RIE-030-2018 y RIE-038-2018

## 3. Ventas estimadas

En el expediente ET-050-2019 Anexo N.º 3C, Recope presentó una explicación detallada sobre el procedimiento seguido para realizar la estimación de las ventas por producto de junio a setiembre de 2019. El Área de Información y Mercados de la IE, realizó una evaluación de esta

estimación y como resultado, se concluyó que la metodología utilizada por Recope es más precisa que la que se obtiene directamente de la aplicación del FORECAST PRO, considerando que los ajustes realizados minimizan la diferencia entre ventas reales y estimadas. En consecuencia, se utilizó el dato proporcionado por Recope.

#### 4. Diferencial de precios ( $Da_{i,j}$ )

De acuerdo con la metodología vigente, el diferencial de precios  $Da_{i,j}$  que se debe incorporar a los precios de los combustibles bimestralmente, se originó de las diferencias diarias entre el costo FOB del litro promedio de combustible en tanque versus el precio FOB promedio de referencia del combustible  $i$  del ajuste  $j$ , dividido entre el total de ventas estimadas por producto  $i$  para el periodo de ajuste  $j$ . Y se calculó utilizando las ecuaciones del apartado 5.6 de la metodología.

Los cálculos de esta variable se basaron en la información suministrada mediante los oficios EEF-0037-2019 y EEF-0046-2019.

Es importante destacar que no se identificaron diferencias significativas entre el cálculo realizado por la IE y el presentado por Recope. El embarque 025D112019 de diésel y Jet Fuel inició su descarga en febrero y terminó en marzo y el embarque 049L592019 de GLP inició su descarga en abril y terminó en mayo, por lo que ingresan parcialmente en los registros de este cálculo, según corresponda.

En el siguiente cuadro se muestra el cálculo correspondiente:

**Cuadro N.º 3**  
**Cálculo del diferencial de precios por litro**

Producto	Monto (¢ / litro) (*)
Gasolina RON 95	9,95
Gasolina RON 91	10,39
Diésel para uso automotriz de 50 ppm de azufre	(9,98)
Asfalto	(6,78)
LPG (mezcla 70-30)	(7,73)
Jet fuel A-1	(1,01)
Búnker	(9,65)
Búnker Térmico ICE	-
Av-gas	82,40

(\*) Los montos negativos corresponden a rebajas en las tarifas.

Fuente: IE

## 5. Ajuste de la densidad para el GLP

De conformidad con lo indicado en la sección 2.1.4.1 y el Por Tanto VI y VII de la RIE-030-2018, para junio 2019 se realiza el ajuste volumétrico en cilindros de acuerdo con la densidad media (15°C y 1 atm) en plantas envasadoras, utilizando los datos del trimestre comprendido entre marzo de y mayo 2019, tal y como se muestra a continuación:

**Cuadro N.º 4**  
**Litros de GLP por capacidad del cilindro**

Capacidad del cilindro	Mezcla 70/30	Rico en propano
	Litros ajustados para junio 2019	
4,54 kg (10 lb)	8,69	8,98
9,07 kg (20 lb)	17,38	17,96
11,34 kg (25 lb)	21,73	22,46
15,88 kg (35 lb)	30,42	31,44
18,14 kg (40 lb)	34,76	35,93
20,41 kg (45 lb)	39,11	40,42
27,22 kg (60 lb)	52,14	53,89
45,36 kg (100 lb)	86,90	89,82

Fuente: Recope, Intendencia de Energía.

## 6. Subsidios

### 6.1. Flota pesquera nacional no deportiva

De acuerdo con la aplicación de la Ley N.º 9134 de Interpretación Auténtica del artículo 45 de la Ley 7384, creación del Instituto Costarricense de Pesca y Acuicultura, y sus reformas, de 16 de marzo de 1994 y del artículo 123 de la Ley de Pesca y Acuicultura N.º 8436 y sus reformas de 1 de marzo de 2005 y lo establecido en la resolución RJD-230-2015, se actualiza en los precios de los combustibles, el subsidio a la flota pesquera, calculado con base en la facturación real de compra de combustible de mayo de 2019.

#### 6.1.1. Determinación del “Si” a aplicar a las tarifas vigentes:

El valor del subsidio se determinó como la suma de todas las diferencias entre lo que está incluido en la tarifa vigente y los costos que la Ley N.º 9134 indica le corresponde pagar a este sector, de tal forma que se resten esas diferencias a las tarifas vigentes, para obtener el precio final de venta.

De conformidad con lo indicado en el párrafo anterior, se detallan a continuación únicamente los componentes que se deben actualizar cada mes:

i. Margen de Recope:

El precio plantel del diésel y la gasolina para venta al sector pesquero nacional no deportivo debe contemplar, únicamente: flete marítimo, seguro marítimo y costos de trasiego, almacenamiento, distribución; éstos de acuerdo con la última información disponible, en este caso, el estudio ordinario (RIE-038-2018). De conformidad con el método de cálculo del subsidio para pescadores, primero se calcula cada uno de los componentes de costo del margen absoluto de ambos productos -gasolina RON 91 y diésel para uso automotriz de 50 ppm de azufre - determinados en el estudio ordinario de margen de Recope. Se obtiene como resultado los nuevos valores a incorporar al margen ajustado de pescadores, tal y como se puede apreciar en el siguiente cuadro:

**Cuadro N.º 5**  
**Cálculo del margen de Recope a incluir en el precio de la flota pesquera**  
**(colones por litro)**

<b>Gasolina RON 91</b>		
<b>Componente del margen</b>	<b>Margen total</b>	<b>Margen ajustado pescadores</b>
Margen de Comercializador (Platt's) ¢/L	2,34	
<b>Flete marítimo ¢/L</b>	<b>6,54</b>	<b>6,54</b>
<b>Seguro marítimo ¢/L</b>	<b>0,16</b>	<b>0,16</b>
Costo marítimo ¢/L	0,42	
Pérdidas en tránsito \$/bbl	0,02	
<b>Costos de trasiego almacenamiento y distribución</b>	<b>9,87</b>	<b>9,87</b>
Costos de gerencias de apoyo	10,08	
Inventario de Seguridad en producto terminado	0,00	
Inversión (depreciación)	7,62	
Costos por demoras en embarques	0,32	
Transferencias	0,39	
<b>Total</b>	<b>37,76</b>	<b>16,57</b>
<b>Diésel para uso automotriz de 50 ppm de azufre</b>		
<b>Componente del margen</b>	<b>Margen total</b>	<b>Margen ajustado pescadores</b>
Margen de Comercializador (Platt's) ¢/L	2,34	
<b>Flete marítimo ¢/L</b>	<b>6,24</b>	<b>6,24</b>
<b>Seguro marítimo ¢/L</b>	<b>0,17</b>	<b>0,17</b>
Costo marítimo ¢/L	0,39	
Pérdidas en tránsito \$/bbl	-0,07	
<b>Costos de trasiego almacenamiento y distribución</b>	<b>10,11</b>	<b>10,11</b>
Costos de gerencias de apoyo	10,08	
Inventario de Seguridad en producto terminado	0,00	
Inversión (depreciación)	7,54	
Costos por demoras en embarques	0,32	
Transferencias	0,39	
<b>Total</b>	<b>37,50</b>	<b>16,52</b>

**Nota:** El margen total es el margen de comercialización de Recope determinado en la resolución RIE-038-2018, el margen ajustado a pescadores refleja los únicos tres costos listados anteriormente de conformidad con la Ley N.º 9134.

Fuente: RIE-038-2018



Por consiguiente, las tarifas propuestas de gasolina RON 91 incluirían un margen de operación de ¢37,76 por litro, mientras que el cargo por margen para la flota pesquera nacional no deportiva será de ¢16,57 por litro, generando un diferencial de ¢21,19 por litro.

Para el caso del diésel para uso automotriz de 50 ppm de azufre, las tarifas propuestas incluirían un margen de operación de ¢37,50 por litro, mientras que el margen para la flota pesquera nacional no deportiva será de ¢16,52 por litro, generando un diferencial de ¢20,98 por litro.

ii. Monto de la factura de compra del combustible:

Se calculó las diferencias entre los precios FOB vigentes a la fecha de este informe y los precios promedio simple facturados de los embarques recibidos en mayo de 2019, según facturas adjuntas al expediente.

**Cuadro N.º 6**  
**Diferencia entre el  $P_{rij}$  y el precio facturado**  
**(Facturas mayo 2019)**

Facturas pagadas en el último mes	Producto	Fecha de factura	\$/ bbl	Bbls	Total \$	Beneficiario	Embarque	
	Diésel 50 ppm de azufre	10/5/2019	\$84,03	200 254,87	16 826 929,70	Valero Marketing and Supply Co	057D172019	
	Diésel 50 ppm de azufre	30/5/2019	\$80,28	210 478,60	16 898 047,93	Valero Marketing and Supply Co	069D182019	
	Gasolina RON 91	13/5/2019	\$82,31	176 009,00	14 487 372,18	Atlantic Trading & Marketing, Inc	058G072019	
	Gasolina RON 91	28/5/2019	\$79,03	154 784,30	12 232 133,45	Vitol Inc.	067S022019	
	Diferencial de precios promedio							
	Producto	Pri promedio facturado \$	Pri vigente \$	dif /bbl \$	dif /L \$	dif /L ¢ (*)		
	Diésel 50 ppm de azufre	\$82,11	\$85,08	-\$2,97	-\$0,02	590,15		
	Gasolina RON 91	\$80,77	\$82,78	-\$2,00	-\$0,01	590,15		

(\*) Tipo de cambio promedio: ¢590,15/US\$

iii. Subsidio por litro de mayo 2019:

Como resultado de lo anterior, el siguiente cuadro muestra el subsidio por litro para la gasolina RON 91 y diésel para uso automotriz de 50 ppm de azufre que vende Recope a la flota pesquera nacional no deportiva identificando el monto para cada ítem considerado:

**Cuadro N.º 7**  
**Cálculo del subsidio para la gasolina RON 91**  
**y el diésel para uso automotriz de 50 ppm de azufre**  
**para la flota pesquera nacional no deportiva**  
**-mayo de 2019-**  
**(colones por litro)**

Componentes del SC <sub>i,j</sub> de gasolina RON 91 pescadores		Componentes del SC <sub>i,j</sub> de diésel para uso automotriz de 50 ppm de azufre pescadores	
Pri -facturación-	-7,43	Pri -facturación-	-11,01
K	-21,19	K	-20,98
<b>SC<sub>i,j</sub></b>	<b>-28,62</b>	<b>SC<sub>i,j</sub></b>	<b>-31,99</b>

Fuente: Intendencia de Energía

**6.1.2. Asignación del subsidio cruzado a otros combustibles:**

*De conformidad con la resolución RJD-230-2015, el subsidio del combustible *i* lo pagarán únicamente los combustibles no subsidiados en el ajuste extraordinario *j*, a menos de que la normativa vigente al momento del cálculo estipule lo contrario. La participación del pago del subsidio será distribuida de conformidad con la ecuación 18 de la metodología vigente.*

*Dicha ecuación establece para ventas estimadas de productos mayores que cero; en caso de que no se estimen ventas de alguno de los productos *i*, el porcentaje del subsidio a aplicar sería cero.*

**6.1.3. Cálculo del valor total del subsidio**

*Una vez obtenido el monto del subsidio para pescadores por litro de gasolina RON 91 y diésel para uso automotriz de 50 ppm de azufre, éste se multiplica por las ventas estimadas de esos productos durante julio de 2019, con el fin de determinar el monto total a subsidiar.*

*Como resultado, el monto por litro a subsidiar, en julio para la gasolina RON 91 para pescadores es de ¢28,62 y para el diésel para uso automotriz de 50 ppm de azufre de pescadores ¢31,99, tal y como se detalla a continuación.*

**Cuadro N.º 8**  
**Cálculo del subsidio total a la flota pesquera nacional no deportiva**  
**(colones)**

Subsidio	Monto del subsidio por litro a trasladar en julio	Ventas estimadas a pescadores julio <sup>1</sup>	Subsidio a pescadores
Gasolina RON 91	-28,62	463 210	-13 257 005
Diésel para uso automotriz de 50 ppm de azufre	-31,99	1 124 260	-35 965 590
<b>Total</b>		<b>1 587 469,90</b>	<b>-49 222 596</b>

Fuente: Intendencia de Energía

De conformidad con el cuadro anterior, el subsidio total a pescadores asciende a ¢49 222 596 a trasladar en julio de 2019.

Una vez obtenido este monto se distribuye proporcionalmente, según las ventas estimadas de julio de 2019 de todos los demás productos que expende Recope, con el fin de obtener el valor total del subsidio ( $PS_{i,j}$ ), tal y como se muestra a continuación:

**Cuadro N.º 9**  
**Cálculo de la asignación del subsidio por producto**

Producto	Recope: ventas mayo 2019 <sup>a</sup>		Subsidio total <sup>c</sup>	Ventas julio 2019 <sup>d</sup>	Subsidio ¢/litro
	Litros	Relativo <sup>b</sup>			
Gasolina RON 95	53 525 676,33	19,32	9 508 497,13	55 894 803,62	0,17
Gasolina RON 91	51 780 201,14	18,69	9 198 424,53	54 523 508,58	0,17
Gasolina RON 91 pescadores	569 607,34		-13 257 005,49	463 210,10	-28,62
Diésel para uso automotriz de 50 ppm de azufre	100 714 023,14	36,35	17 891 207,85	98 096 617,76	0,18
Diésel para uso automotriz de 50 ppm de azufre pescadores	1 420 020,59		-35 965 590,24	1 124 259,80	-31,99
Keroseno	594 293,41	0,21	105 572,46	557 496,17	0,19
Búnker	8 735 222,74	3,15	1 551 756,95	8 407 311,42	0,18
Búnker Térmico ICE	-	0,00	-	-	0,00
Ifo-380	-	0,00	-	-	-
Asfalto	8 048 398,90	2,90	1 429 747,05	8 080 319,13	0,18
Diésel pesado o gasóleo	859 324,74	0,31	152 653,59	845 851,25	0,18
Emulsión asfáltica rápida (RR)	1 521 270,91	0,55	270 244,13	1 319 235,54	0,20
Emulsión asfáltica lenta (RL) e/	89 585,38	0,03	15 914,27	84 020,89	0,19
LPG (70-30)	29 616 098,36	10,69	5 261 112,16	28 564 373,92	0,18
Av-Gas	82 991,21	0,03	14 742,86	102 877,25	0,14
Jet Fuel -A1	21 519 049,44	7,77	3 822 722,74	26 298 759,46	0,15
Nafta pesada	-	0,00	-	-	-
<b>Total</b>	<b>279 075 763,62</b>	<b>100,00</b>	<b>0,00</b>	<b>284 362 644,89</b>	

a/ Ventas reales mensuales de reportes mensuales Recope

b/ No incluye ventas a pescadores.

c/ Los montos negativos corresponden al subsidio al precio de los combustibles para la flota pesquera nacional no deportiva, mientras que los montos positivos corresponden al monto adicional que se debe cobrar en los demás productos, diferentes al destinado a la flota pesquera nacional no deportiva, para financiar el subsidio que se otorga al combustible que se le vende a ésta.

d/ Ventas estimadas ET-050-2019.

Fuente: Intendencia de Energía.

## 6.2. Política sectorial mediante Decreto Ejecutivo N.° 39437-MINAE

Al actualizarse en este estudio tarifario las variables consideradas para mantener la relación con respecto al precio internacional similar a la vigente en el período 2008-2015 que indica la Política Sectorial dictada mediante Decreto Ejecutivo N.° 39437-MINAE, se debe recalcular el subsidio correspondiente:

**Cuadro N.° 10**  
**Porcentaje promedio del  $P_{rij}$  sobre el precio plantel, 2008-2015**

Producto	Porcentaje promedio $P_{rij}$ en PPC <sub>i</sub> 2008-2015	Precio FOB	Precio plantel sin impuesto con nueva metodología	Precio plantel manteniendo la relación	Subsidio
Búnker	86,00	202,43	259,89	235,46	-24,43
Búnker Térmico ICE	85,00	227,05	260,52	267,50	6,98
Asfalto	85,00	267,91	371,09	316,15	-54,93
Emulsión asfáltica rápida RR	85,00	168,18	249,28	198,69	-50,59
Emulsión asfáltica lenta RL	85,00	174,14	259,34	205,73	-53,60
LPG (70-30)	86,00	71,65	131,54	83,10	-48,44
LPG (rico en propano)	89,00	69,18	119,15	77,58	-41,57

Fuente: Intendencia de Energía

El valor total se obtuvo multiplicando el valor del subsidio para cada producto por las ventas estimadas para julio de 2019, el monto total a subsidiar asciende a ¢ 2 104 148 644,57 tal y como se muestra en el siguiente cuadro:

**Cuadro N.° 11**  
**Valor total del subsidio por producto**

Producto	Subsidio cruzado	Ventas estimadas julio 2019	Valor total del subsidio
Búnker	-24,43	8 407 311,42	(205 392 580,28)
Búnker Térmico ICE	6,98	-	0
Asfalto	-54,93	8 080 319,13	(443 865 293,83)
Emulsión asfáltica rápida RR	-50,59	1 319 235,54	(66 736 101,80)
Emulsión asfáltica lenta RL	-53,60	84 020,89	(4 503 937,52)
LPG (70-30)	-48,44	28 564 373,92	(1 383 650 731,14)
LPG (rico en propano)	-41,57	-	-
<b>Total</b>			<b>(2 104 148 644,57)</b>

Fuente: Intendencia de Energía

De acuerdo con la política sectorial y la metodología vigente, este monto debe ser distribuido entre los demás productos no subsidiados, proporcionalmente a las ventas estimadas para julio de 2019.

**Cuadro N.º 12**  
**Cálculo de la asignación del subsidio según la política sectorial**  
**julio 2019**

<b>Producto</b>	<b>Ventas estimadas (en litros) julio 2019</b>	<b>Valor relativo</b>	<b>Total del subsidio (en colones)</b>	<b>Asignación del subsidio (¢/L)</b>
Gasolina RON 95	55 894 803,62	23,65	497 676 955,12	8,90
Gasolina RON 91	54 523 508,58	23,07	485 467 198,67	8,90
Diésel para uso automotriz de 50 ppm de azufre	98 096 617,76	41,51	873 434 073,85	8,90
Diésel marino	-	-	-	-
Keroseno	557 496,17	0,24	4 963 842,37	8,90
Búnker	8 407 311,42	-	-	-
Búnker Térmico ICE	-	-	-	-
IFO 380	-	0,00	-	-
Asfalto	8 080 319,13	-	-	-
Diésel pesado o gasóleo	845 851,25	0,36	7 531 302,48	8,90
Emulsión asfáltica rápida RR	1 319 235,54	-	-	-
Emulsión asfáltica lenta RL	84 020,89	-	-	-
LPG (70-30)	28 564 373,92	-	-	-
LPG (rico en propano)	-	-	-	-
Av-Gas	102 877,25	0,04	915 999,98	8,90
Jet fuel A-1	26 298 759,46	11,13	234 159 272,10	8,90
Nafta Pesada	-	0,00	-	-
<b>Total</b>	<b>282 775 174,99</b>	<b>100</b>	<b>2 104 148 644,57</b>	
<b>Total (sin ventas de subsidiados)</b>	<b>236 319 914,09</b>			

Fuente: Intendencia de Energía

## Variables consideradas y resultados

El siguiente cuadro muestra el resumen de las variables que componen los precios en plantel de distribución de Recope:

**Cuadro N.º 13**  
**Precio plantel sin impuesto final con las variables consideradas**

PRODUCTO	Precio FOB Actual <sup>(1)</sup>	Precio FOB Actual	Margen de operación de Recope	Otros ingresos	Otros ingresos prorrateados	Diferencial de precio	Ajuste por gastos de operación	Ajuste por otros ingresos	Canon de regulación	Subsidio específico	Pescadores		Política Sectorial		Rendimiento sobre base tarifaria	Precio Plantel (sin impuesto)
											Subsidio cruzado	Asignación del subsidio	Subsidio cruzado	Asignación del subsidio		
											\$/ bbl	¢ / litro	¢ / litro	¢ / litro		
Gasolina RON 95	74,46	276,40	38,20	0,00	-0,01	9,95	0,00	0,00	0,16	0,00	0,00	0,17	0,00	8,90	9,44	343,22
Gasolina RON 91	71,76	266,39	37,76	0,00	-0,01	10,39	0,00	0,00	0,16	0,00	0,00	0,17	0,00	8,90	9,67	333,43
Gasolina RON 91 pescadores	71,76	266,39	37,76	0,00	0,00	0,00	0,00	0,00	0,00	0,00	-28,62	-28,62	0,00	0,00	0,00	275,52
Diésel para uso automotriz de 50 ppm de azufre	74,79	277,63	37,50	0,00	-0,01	-9,98	0,00	0,00	0,16	0,00	0,00	0,18	0,00	8,90	9,34	323,72
Diésel para uso automotriz de 50 ppm de azufre pescadores	74,79	277,63	37,50	0,00	0,00	0,00	0,00	0,00	0,00	0,00	-31,99	-31,99	0,00	0,00	0,00	283,14
Diésel marino	83,36	309,41	29,95	0,00	-0,01	0,00	0,00	0,00	0,16	0,00	0,00	0,00	0,00	0,00	0,00	339,51
Keroseno	74,84	277,82	39,11	0,00	-0,01	0,00	0,00	0,00	0,16	0,00	0,00	0,19	0,00	8,90	8,50	334,67
Búnker	54,53	202,43	59,86	0,00	-0,01	-9,65	0,00	0,00	0,16	0,00	0,00	0,18	-24,43	0,00	6,92	235,46
Búnker Térmico ICE	61,17	227,05	31,40	0,00	-0,01	0,00	0,00	0,00	0,16	0,00	0,00	0,00	6,98	0,00	1,91	267,50
IFO 380	67,89	252,01	58,99	0,00	-0,01	0,00	0,00	0,00	0,16	0,00	0,00	0,00	0,00	0,00	4,23	315,37
Asfalto	72,17	267,91	96,73	0,00	-0,01	-6,78	0,00	0,00	0,16	0,00	0,00	0,18	-54,93	0,00	12,91	316,15
Diésel pesado o gasóleo	62,45	231,80	32,71	0,00	-0,01	0,00	0,00	0,00	0,16	0,00	0,00	0,18	0,00	8,90	6,33	280,07
Emulsión asfáltica rápida RR	45,31	168,18	65,16	0,00	-0,01	0,00	0,00	0,00	0,16	0,00	0,00	0,20	-50,59	0,00	15,59	198,69
Emulsión asfáltica lenta RL	46,91	174,14	69,28	0,00	-0,01	0,00	0,00	0,00	0,16	0,00	0,00	0,19	-53,60	0,00	15,59	205,73
LPG (mezcla 70-30)	19,30	71,65	55,19	0,00	-0,01	-7,73	0,00	0,00	0,16	0,00	0,00	0,18	-48,44	0,00	12,10	83,10
LPG (rico en propano)	18,64	69,18	49,81	0,00	0,00	0,00	0,00	0,00	0,16	0,00	0,00	0,00	-41,57	0,00	0,00	77,58
Av-Gas	110,53	410,28	222,05	0,00	-0,01	82,40	0,00	0,00	0,16	0,00	0,00	0,14	0,00	8,90	27,87	751,79
Jet fuel A-1	74,84	277,82	68,22	0,00	-0,01	-1,01	0,00	0,00	0,16	0,00	0,00	0,15	0,00	8,90	13,14	367,36
Nafta Pesada	73,37	272,35	30,91	0,00	-0,01	0,00	0,00	0,00	0,16	0,00	0,00	0,00	0,00	0,00	3,52	306,93

<sup>(1)</sup> Fuente: Platts, a excepción del IFO 380, asfalto, diésel marino y emulsión asfáltica.

Tipo de cambio promedio: ¢590,15 Nota: Las diferencias en los decimales se deben a efectos de redondeo.

## 7. Impuesto único

De acuerdo con el Decreto Ejecutivo N.º 41670-H, publicado en el Alcance N.º 99 a La Gaceta N.º 82 del 6 de mayo de 2019, el Ministerio de Hacienda, actualizó el impuesto único a los combustibles según el siguiente detalle:

**Cuadro N.º 14**  
**Impuesto único a los combustibles**

Tipo de combustible	Impuesto en colones por litro
Gasolina súper	257,75
Gasolina plus 91	246,25
Diésel 50 ppm de azufre	145,50
Asfalto	50,00
Emulsión asfáltica	37,75
Búnker	23,75
LPG -mezcla 70-30	50,00
Jet A-1	147,75
Av-gas	246,25
Keroseno	70,25
Diésel pesado	48,00
Nafta pesada	35,50

Fuente: Decreto Ejecutivo N.º 41670-H, publicado en el Alcance N.º 99 a La Gaceta N.º 82 del 6 de mayo de 2019

## 8. Banda de precios para los combustibles que vende Recope en puertos y aeropuertos

La fijación del precio plantel de Recope en puertos y aeropuertos está dada por una banda. El rango está limitado por el cálculo de una desviación estándar, tomando como base los últimos 300 datos de precios FOB en dólares por barril tomados de Platt's. Para el caso del Jet fuel A-1 los valores son tomados de la referencia pipeline de acuerdo con el fundamento dado en la resolución RJD-230-2015. Para el Av-gas

se considera el promedio de las referencias Borger TX (código DA398KS), Pasadena Tx (código DA416ZX) y Baton Rouge LA (código DA115KS) y para el IFO-380 la información es suministrada por Recope.

A la desviación estándar obtenida se le debe sumar o restar al precio internacional  $-Pr_{ij}$ , para establecer así su rango de variación. Una vez publicado en La Gaceta, Recope puede ajustar el  $Pr_{ij}$  diariamente según la fuente de información utilizada; luego adicionar los restantes factores que componen el precio y así determinar el precio final de los combustibles en puertos y aeropuertos, siempre y cuando este nuevo  $Pr_{ij}$  determinado por Recope, no esté fuera de la banda establecida.

En el cuadro siguiente se muestran las desviaciones estándar para cada combustible, así como los demás valores que permiten determinar la banda de precio.

**Cuadro N.º 15**  
**Rangos de variación de los precios de venta para IFO-380, AV-GAS y Jet-fuel**

Producto	Desviación estándar \$/ lit	Desviación estándar ¢ / lit	Pr <sub>ij</sub> ¢ / lit	K <sub>i</sub> ¢ / lit	D <sub>i</sub> ¢ / lit	PS pesquera ¢ / lit	PS Sectorial ¢ / lit	Precio al consumidor	
								Límite inferior ¢ / lit	Límite Superior ¢ / lit
IFO-380	0,03	19,25	252,01	58,99	0,00	0,00	0,00	296,15	334,65
AV – GAS	0,07	42,24	410,28	222,05	82,40	0,14	8,90	709,58	794,05
JET FUEL A-1	0,04	24,96	277,82	68,22	-1,01	0,15	8,90	342,42	392,35

Tipo de cambio promedio: ¢590,15/US\$

Fuente: Intendencia de Energía

La variación entre el cálculo presentado por Recope y el obtenido por esta Intendencia responde a la diferencia en el efecto de los subsidios a calcular.

## 9. Márgenes de comercialización

Según la resolución RIE-062-2013, publicada en el Alcance Digital N.º 118 a La Gaceta N.º 124 el 28 de junio de 2013, el margen de



*comercialización para estaciones de servicio mixtas y marinas a partir del 1 de mayo de 2015, se estableció en ¢48,3128 por litro.*

*El margen de comercialización del distribuidor sin punto fijo de venta -peddler- fue establecido mediante resolución RJD-075-96 de 4 de setiembre de 1996, en un monto de ¢3,746 por litro.*

*Para el caso del flete de productos limpios, se fijó un monto promedio de ¢9,6405 por litro, mediante resolución RIE-065-2018. Para el caso del jet-fuel y el Av-gas, se estableció un margen de comercialización para la estación de servicio -con flete incluido- de ¢16,2697 por litro, mediante resolución RIE-065-2018 del 24 de julio de 2018, publicada en el Alcance Digital N.º139 a La Gaceta N.º139 el 1 de agosto de 2018.*

*Para el caso del flete de productos negros -sucios-, se considera la fórmula establecida en resolución RIE-079-2014 del 24 de octubre de 2014 publicada en el Alcance digital N.º 61 a La Gaceta N.º 208 del 29 de octubre de 2014.*

*Según la resolución RE-0074-IE-2018 del 14 de agosto de 2018, publicada en el Alcance Digital N.º 148 a La Gaceta N.º 152 del 22 de agosto de 2018, el margen de comercialización para el envasador de GLP se estableció en ¢53,036 por litro para el 2019.*

*Según la resolución RE-0017-IE-2019 del 22 de febrero de 2019, publicada en el Alcance Digital N.º 45 a La Gaceta N.º 41 del 27 de febrero de 2019, el margen para el distribuidor de cilindros de GLP se estableció en ¢54,519 por litro y el margen de comercializador de cilindros de GLP, se estableció en ¢62,692 por litro.*

## **10. Impacto del IVA en los precios de los hidrocarburos**

*En lo que interesa se aclara que, el 4 de diciembre de 2018, se publicó la Ley N.º 9635 Ley del Impuesto sobre el Valor Agregado, el 11 de junio de 2019, se publicó el Reglamento de la Ley del Impuesto sobre el Valor Agregado.*

*Siendo que el artículo 6 de la Ley 7593, entre otras cosas dispone:*

## **Artículo 6.- Obligaciones de la Autoridad Reguladora**

*Corresponden a la Autoridad Reguladora las siguientes obligaciones:...*

*c) Velar por el cumplimiento, por parte de las empresas reguladas, de las obligaciones en materia tributaria, el pago de las cargas sociales, y el cumplimiento de las leyes laborales.*

*...*

*Toda disposición que se emita en relación con las materias a que se refiere este artículo, será de acatamiento obligatorio.*

*(Así reformado por el artículo 41 aparte a) y c) de la Ley N° 8660 del 8 de agosto de 2008).*

*Con el objeto de que el órgano competente (Ministerio de Hacienda) aclare varias dudas respecto al alcance y aplicación de la Ley N.º 9635 en cuanto a hidrocarburos, el 12 de junio de 2019, la IE mediante el oficio OF-0703-IE-2019, le consultó específicamente a la Dirección General de Tributación Directa, sobre los alcances de la Ley del Impuesto sobre el valor agregado en toda la cadena de distribución y suministro de combustibles, a la fecha de emisión de este informe no se ha recibido respuesta.*

*Por otra parte, el 24 de junio de 2019, la IE mediante el oficio OF-0741-IE-2019 le consultó al Junta Directiva y la Fuerza de Tarea para el análisis de la Ley 9635, sobre los alcances de la Ley del Impuesto sobre el valor agregado en toda la cadena de distribución y suministro de combustibles, a la fecha de emisión de este informe no se ha recibido respuesta.*

*Con el fin de no causar afectación a los consumidores de hidrocarburos y reiterando que el Ministerio de Hacienda no ha aclarado las dudas que son fundamentales para poder calcular cualquier impacto que pudiera tenerse en estos productos, se aclara que, en este informe no se incorpora al precio de los combustibles propuestos ningún ítem para reconocer el impacto del IVA.*

### III. CONSULTA PÚBLICA

*La DGAU remitió el informe de oposiciones y coadyuvancias, mediante el oficio IN-0159-DGAU-2019 del 27 de junio de 2019, el cual indica que, vencido el plazo establecido, [...] no se recibieron posiciones [...] –corre agregado al expediente–.*

### IV. CONCLUSIONES

- 1. De conformidad con la resolución RJD-230-2015, en esta fijación extraordinaria se actualizaron las siguientes variables: 1. Precio promedio FOB de referencia internacional, 2. Tipo de cambio, 3. Diferencial de precios y 4. Subsidios.*
- 2. Los precios FOB de importación registraron una disminución en el precio de los productos que importa Recope de la Costa del Golfo de los Estados Unidos, producto de un exceso de inventarios.*
- 3. Se registró una disminución del tipo de cambio durante el periodo de revisión de precios, efecto que se manifestó en una apreciación de la moneda local de ₡6,84, respecto al dato utilizado en la fijación anterior, afectando positivamente los precios internos que son expresados en colones.*
- 4. En esta fijación tarifaria debe calcularse el diferencial de precios que estará vigente los próximos dos meses.*
- 5. Los precios de los productos deben modificarse de conformidad con lo que se expone en el apartado siguiente.*
- 6. Siendo que el Ministerio de Hacienda no ha contestado las consultas de la IE, no se incorpora al precio de los combustibles propuestos ningún ítem para reconocer el impacto del IVA.*

*[...]*

- II. Que de conformidad con lo señalado en los resultados y considerandos precedentes y en el mérito de los autos, lo procedente es, fijar los precios de los combustibles derivados de los hidrocarburos, tal y como se dispone;

**POR TANTO  
EL INTENDENTE DE ENERGÍA  
RESUELVE:**

- I. Fijar el diferencial de precios que regirá durante julio y agosto de 2019, como se muestra a continuación:

<b>Cálculo del diferencial de precios por litro</b>	
<b>Producto</b>	<b>Monto (¢ / litro) (*)</b>
Gasolina RON 95	9,95
Gasolina RON 91	10,39
Diésel para uso automotriz de 50 ppm de azufre	(9,98)
Asfalto	(6,78)
LPG (mezcla 70-30)	(7,73)
Jet fuel A-1	(1,01)
Búnker	(9,65)
Búnker Térmico ICE	-
Av-gas	82,40

(\*) Los montos negativos corresponden a rebajas en las tarifas.  
Fuente: Intendencia de Energía.

- II. Fijar los precios de los combustibles derivados de los hidrocarburos, según el siguiente detalle

**a. Precios en planteles de abasto:**

**PRECIOS PLANTEL RECOPE  
-colones por litro-**

<b>Producto</b>	<b>Precio sin impuesto</b>	<b>Precio con impuesto <sup>(3)</sup></b>
Gasolina RON 95 <sup>(1)</sup>	343,22	600,97
Gasolina RON 91 <sup>(1)</sup>	333,43	579,68
Diésel para uso automotriz de 50 ppm de azufre <sup>(1)</sup>	323,72	469,22
Diésel marino	339,51	485,01
Keroseno <sup>(1)</sup>	334,67	404,92
Búnker <sup>(2)</sup>	235,46	259,21
Búnker Térmico ICE <sup>(2)</sup>	267,50	291,25
IFO 380 <sup>(2)</sup>	315,37	315,37
Asfalto <sup>(2)</sup>	316,15	366,15
Diésel pesado o gasóleo <sup>(2)</sup>	280,07	328,07
Emulsión asfáltica rápida RR <sup>(2)</sup>	198,69	236,44
Emulsión asfáltica lenta RL <sup>(2)</sup>	205,73	243,48
LPG (mezcla 70-30)	83,10	133,10
LPG (rico en propano)	77,58	127,58
Av-Gas <sup>(1)</sup>	751,79	998,04
Jet fuel A-1 <sup>(1)</sup>	367,36	515,11
Nafta Pesada <sup>(1)</sup>	306,93	342,43

<sup>(1)</sup> Para efecto del pago correspondiente del flete por el cliente, se considera la fórmula establecida mediante resolución RIE-065-2018 del 24 de julio de 2018.

<sup>(2)</sup> Para efecto del pago correspondiente del flete por el cliente, se considera la fórmula establecida en resolución RIE-079-2014 del 24 de octubre de 2014 publicada en el Alcance digital N.º 61 de La Gaceta N.º 208 del 29 de octubre de 2014.

<sup>(3)</sup> Se exceptúa del pago de este impuesto, el producto destinado a abastecer las líneas aéreas y los buques mercantes o de pasajeros en líneas comerciales, todas de servicio internacional; asimismo, el combustible que utiliza la Asociación Cruz Roja Costarricense, así como la flota de pescadores nacionales para la actividad de pesca no deportiva, de conformidad con la Ley N.º 7384 y el artículo 1 de la Ley N.º 8114

**b. Precios a la flota pesquera nacional no deportiva exonerado del impuesto único a los combustibles:**

**PRECIOS A LA FLOTA PESQUERA NACIONAL NO DEPORTIVA <sup>(1)</sup>  
-colones por litro-**

<b>Producto</b>	<b>Precio Plantel sin impuesto</b>
Gasolina RON 91	275,52
Diésel para uso automotriz de 50 ppm de azufre	283,14

*(1) Según lo dispuesto en la Ley 9134 de interpretación Auténtica del artículo 45 de la Ley 7384 de INCOPECA y la Ley 8114 de Simplificación y Eficiencia Tributarias*

**c. Precios al consumidor final en estación de servicio con punto fijo:**

**PRECIOS CONSUMIDOR FINAL EN ESTACIONES DE SERVICIO  
-colones por litro-**

<b>Producto</b>	<b>Precio con impuesto <sup>(3)</sup></b>
Gasolina RON 95 <sup>(1)</sup>	659,00
Gasolina RON 91 <sup>(1)</sup>	638,00
Diésel para uso automotriz de 50 ppm de azufre <sup>(1)</sup>	527,00
Keroseno <sup>(1)</sup>	463,00
Av-Gas <sup>(2)</sup>	1014,00
Jet fuel A-1 <sup>(2)</sup>	531,00

*(1) El precio final contempla un margen de comercialización de 48,3128/litro y flete promedio de 9,6405/litro, para estaciones de servicio terrestres y marinas, establecidos mediante resoluciones RIE-062-2013 de 25 de junio de 2013 y RIE-065-2018 del 24 de julio de 2018, respectivamente.*

*(2) El precio final para las estaciones aéreas contempla margen de comercialización total promedio -con transporte incluido de 16,2697/litro, establecidos mediante resolución RIE-065-2018 del 24 de julio de 2018.*

*(3) Redondeado al colón más próximo.*

**d. Precios del comercializador sin punto fijo -consumidor final-:**

**PRECIOS DEL DISTRIBUIDOR DE COMBUSTIBLES SIN PUNTO  
FIJO  
A CONSUMIDOR FINAL  
-colones por litro-**

<b>Producto</b>	<b>Precio con impuesto <sup>(1)</sup></b>
Gasolina RON 95	604,72
Gasolina RON 91	583,42
Diésel para uso automotriz de 50 ppm de azufre	472,96
Keroseno	408,67
Búnker	262,96
Asfalto	369,90
Diésel pesado	331,81
Emulsión asfáltica rápida RR	240,19
Emulsión asfáltica lenta RL	247,23
Nafta Pesada	346,18

<sup>(1)</sup> Incluye un margen total de 3,746 colones por litro, establecido mediante resolución RJD-075-96 de 4 de setiembre de 1996.

Se excluyen el IFO 380, Gas Licuado del Petróleo, Av-gas y Jet A-1 general de acuerdo con lo dispuesto en Decreto 31502-MINAE-S, publicado en La Gaceta N.º 235 del 5 de diciembre de 2003 y Voto constitucional 2005-02238 del 2 de marzo de 2005.

**e. Precios del gas licuado del petróleo –LPG- al consumidor final mezcla 70-30:**

**PRECIO DE GAS LICUADO DE PETROLEO POR TIPO DE ENVASE Y CADENA DE DISTRIBUCION**

**-mezcla propano butano-**

**-en colones por litro y cilindros incluye impuesto único- <sup>(1)</sup>**

<b>Tipos de envase</b>	<b>Precio a facturar por el envasador <sup>(2)</sup></b>	<b>Precio a facturar por distribuidor de cilindros <sup>(3)</sup></b>	<b>Precio a facturar por comercializador de cilindros <sup>(4)</sup></b>
Tanques fijos <i>-por litro-</i>	186,13	(*)	(*)
Cilindro de 4,54 kg (10 lb)	1 618,00	2 091,00	2 636,00
Cilindro de 9,07 kg (20 lb)	3 235,00	4 183,00	5 272,00
Cilindro de 11,34 kg (25 lb)	4 044,00	5 228,00	6 590,00
Cilindro de 15,88 kg (35 lb)	5 661,00	7 320,00	9 226,00
Cilindro de 18,14 kg (40 lb)	6 470,00	8 365,00	10 544,00
Cilindro de 20,41 kg (45 lb)	7 279,00	9 411,00	11 863,00
Cilindro de 27,22 kg (60 lb)	9 705,00	12 548,00	15 817,00
Cilindro de 45,36 kg (100 lb)	16 175,00	20 913,00	26 361,00
Estación de servicio mixta ( <i>por litro</i> ) <sup>(5)</sup>		(*)	234,00

(\*) No se comercializa en esos puntos de ventas.

(1) Precios máximos de venta según resolución RRG-1907-2001 publicada en La Gaceta N.º 65 del 2 de abril de 2001.

(2) Incluye el margen de envasador de 53,036/litro, establecido mediante resolución RE-0074-IE-2018 del 14 de agosto de 2018, publicada en el Alcance Digital N.º 148 a La Gaceta N.º 152 del 22 de agosto de 2018.

(3) Incluye el margen de distribuidor de cilindros de GLP de ¢54,519/litro establecido mediante resolución RE-0017-IE-2019 del 22 de febrero de 2019, publicada en el Alcance Digital N.º 45 a La Gaceta N.º 41 del 27 de febrero de 2019.

(4) Incluye el margen de comercializador de cilindros de GLP de ¢62,692/litro establecido mediante resolución RE-0017-IE-2018 del 22 de febrero de 2018, publicada en el Alcance Digital N.º 45 a La Gaceta N.º 41 del 27 de febrero de 2019.

(5) Incluye el margen de envasador de 53,036/litro, establecido mediante resolución RE-0074-IE-2018 del 14 de agosto de 2018 y 48,3128/litro para estación de servicio mixta, establecido mediante resolución RIE-062-2013 del 25 de junio de 2013.



**f. Precios del gas licuado del petróleo –LPG- rico en propano al consumidor final:**

**PRECIO DE GAS LICUADO DE PETROLEO RICO EN PROPANO POR TIPO DE ENVASE**

**Y CADENA DE DISTRIBUCION**

*-en colones por litro y cilindros incluye impuesto único- (1)*

<b>Tipos de envase</b>	<b>Precio a facturar por el envasador (2)</b>	<b>Precio a facturar por distribuidor de cilindros (3)</b>	<b>Precio a facturar por comercializador de cilindros (4)</b>
Tanques fijos <i>-por litro-</i>	180,62	(*)	(*)
Cilindro de 4,54 kg (10 lb)	1 622,00	2 112,00	2 675,00
Cilindro de 9,07 kg (20 lb)	3 245,00	4 224,00	5 350,00
Cilindro de 11,34 kg (25 lb)	4 056,00	5 280,00	6 688,00
Cilindro de 15,88 kg (35 lb)	5 678,00	7 392,00	9 363,00
Cilindro de 18,14 kg (40 lb)	6 489,00	8 448,00	10 700,00
Cilindro de 20,41 kg (45 lb)	7 300,00	9 504,00	12 038,00
Cilindro de 27,22 kg (60 lb)	9 734,00	12 672,00	16 051,00
Cilindro de 45,36 kg (100 lb)	16 223,00	21 120,00	26 751,00
Estación de servicio mixta <i>-por litro-</i> (5)		(*)	229,00

(\*) No se comercializa en esos puntos de ventas.

(1) Precios máximos de venta según resolución RRG-1907-2001 publicada en La Gaceta N.º 65 del 2 de abril de 2001.

(2) Incluye el margen de envasador de 53,036/litro, establecido mediante resolución RE-0074-IE-2018 del 14 de agosto de 2018, publicada en el Alcance Digital N.º 148 a La Gaceta N.º 152 del 22 de agosto de 2018.

(3) Incluye el margen de distribuidor de cilindros de GLP de \$54,519/litro establecido mediante resolución RE-0017-IE-2019 del 22 de febrero de 2019, publicada en el Alcance Digital N.º 45 a La Gaceta N.º 41 del 27 de febrero de 2019.

(4) Incluye el margen de comercializador de cilindros de GLP de \$62,692/litro establecido mediante resolución RE-0017-IE-2018 del 22 de febrero de 2018, publicada en el Alcance Digital N.º 45 a La Gaceta N.º 41 del 27 de febrero de 2019.

(5) Incluye el margen de envasador de 53,036/litro, establecido mediante resolución RE-0074-IE-2018 del 14 de agosto de 2018 y 48,3128/litro para estación de servicio mixta, establecido mediante resolución RIE-062-2013 del 25 de junio de 2013.

**g. Para los productos IFO-380, Av-gas y jet fuel que expende Recope en puertos y aeropuertos, los siguientes límites a la banda tarifaria:**

**Rangos de variación de los precios de venta para IFO 380, Av-gas y Jet fuel A-1**

<b>Producto</b>	<b>¢/L</b>	
	<b>Límite inferior</b>	<b>Límite superior</b>
IFO 380	296,15	334,65
Av-gas	709,58	794,05
Jet fuel A-1	342,42	392,35
<i>Tipo de cambio</i>	<i>¢590,15</i>	

- III. Indicar que no se incorpora al precio de los combustibles propuestos ningún ítem para reconocer el impacto del IVA, hasta tanto el Ministerio de Hacienda aclare las consultas realizadas por ésta Intendencia de Energía.
- IV. Indicar a Recope que se mantienen los requerimientos de información establecidos en resoluciones anteriores.
- V. Establecer que los precios rigen a partir del día siguiente de su publicación en el Diario Oficial La Gaceta.

En cumplimiento de lo que ordenan los artículos 245 y 345 de la Ley General de la Administración Pública (*LGAP*) se informa que contra esta resolución pueden interponerse los recursos ordinarios de revocatoria y de apelación y el extraordinario de revisión. El de revocatoria podrá interponerse ante el Intendente de Energía, a quien corresponde resolverlo y los de apelación y de revisión podrán interponerse ante la Junta Directiva, a la que corresponde resolverlos.

De conformidad con el artículo 346 de la *LGAP*, los recursos de revocatoria y de apelación deberán interponerse en el plazo de tres días hábiles contado a partir del día hábil siguiente al de la notificación y, el extraordinario de revisión, dentro de los plazos señalados en el artículo 354 de dicha ley.

## **PUBLÍQUESE Y NOTIFÍQUESE**

MARCO CORDERO ARCE  
INTENDENTE DE ENERGÍA

# NOTIFICACIONES

## PODER JUDICIAL

### CORTE SUPREMA DE JUSTICIA

#### DIRECCIÓN EJECUTIVA DEL PODER JUDICIAL

#### PUBLICACIÓN DE EDICTOS DE TRÁNSITO

**DIRECCIÓN EJECUTIVA DEL PODER JUDICIAL, SAN JOSÉ, A LAS DIECISEIS HORAS DEL TREINTA Y UNO DE MAYO DEL DOS MIL DIECINUEVE. A SOLICITUD DE DESPACHOS JUDICIALES SE PROCEDE A NOTIFICAR POR**

#### JUZGADO TRANSITO DEL SEGUNDO CIRCUITO JUDICIAL DE ALAJUELA

N° EXPEDIENTE	PROPIETARIO	N° CEDULA	N° PLACA	N° CHASIS
19-000285-0742-TR	SCOTIA LEASING COSTA RICA SOCIEDAD ANÓNIMA	3101134446	JGP004	WDDZF4CBXHA014011
19-000285-0742-TR	MARCO TULLIO LOBO MIRANDA	202090833	CL234266	RC328832
19-000309-0742-TR	DISTRIBUIDORA LA FLORIDA SOCIEDAD ANÓNIMA	3101295868	C164154	3ALACYCS0GDHE6623
19-000309-0742-TR	TICA YUCA DE SAN CARLOS SOCIEDAD	3101108784	C154083	1FUUDCYB2XLA33262
19-000331-0742-TR	MARILYN MARIN GÓMEZ	206870705	BLC478	MR2BT9F39H1224744
19-000353-0742-TR	TRANSPORTES SAN JOSÉ A VENECIA DE SAN CARLOS SOCIEDAD ANÓNIMA	3101012570	SJB011431	9BSK4X2B083609558
19-000329-0742-TR	ELOY GERARDO CARVAJAL CASTRO	202230155	833609	1J4GX48S84C222081
19-000379-0742-TR	ARRENDADORA DESYFIN SOCIEDAD ANÓNIMA	3101538448	CL304345	JAA1KR55EH7101163
19-000345-0742-TR	ANC CAR SOCIEDAD ANÓNIMA	3101013775	BRJ194	MHKE8FF20KK001010
19-000345-0742-TR	VEDOVA Y OBANDO SOCIEDAD ANÓNIMA	3101004478	CL265465	MPATFS86JDT000190

#### JUZGADO CONTRAVENCIONAL DE MENOR CUANTÍA DE SANTO DOMINGO DE HEREDIA

N° EXPEDIENTE	PROPIETARIO	N° CEDULA	N° PLACA	N° CHASIS
19-000315-1756-TR	MORA GOULD CARLA VICTORIA	304460222	BBH043	KMHCG51FPXU000715
19-000315-1756-TR	GRUPO IEX C.A. SOCIEDAD ANONIMA	3101665372	831840	MALAN51CAAM556269
19-000314-1756-TR	CAMACHO ELIZONDO JUAN CARLOS	110190237	501777	JTDBT113500262031
19-000314-1756-TR	TRANSPORTES SUPERNOVA SOCIEDAD ANONIMA	3101477874	C 139201	1FUUDSEB1TH712934
19-000324-1756-TR	SCOTIA LEASING COSTA RICA SOCIEDAD ANONIMA	3101134446	CBG123	3HGRM4870FG600878

Hoja1

19-000324-1756-TR	MADRIGAL MORAGA LEONARDO ANTONIO	106620264	689286	JDAJ200G001008541
19-000325-1756-TR	UREÑA VILLALOBOS JAIRO	109160793	896183	LB37122S3CH017084
19-000325-1756-TR	OCHOA CASTRO MICHAEL EDUARDO	AR409020	841708	VF1VY0CA2UC322939
19-000308-1756-TR	ISAAC BRICEÑO HERNÁNDEZ	113950814	671872	SC502728
19-000308-1756-TR	ESPINOZA SILVIA MARIA ANITA DEL CARMEN	501381065	C136822	2FUVDZYB0TA726461
19-000307-1756-TR	VARGAS ARLEY JOSE GUILLERMO	108560805	896815	VF7SCK6FBBW500438
19-000316-1756-TR	K-NUEVE INTERNACIONAL SOCIEDAD MONOMANIA	3101141045	MOT660483	LTMKD1193K5100023
19-000334-1756-TR	SCOTIA LEASING COSTA RICA SOCIEDAD ANONIMA	3101134446	BQR453	MA3ZF63S8KA295770
19-000335-1756-TR	ARAYA ULLOA OSCAR FRANCISCO	114720872	BJS586	3N1CC1AD7GK206479
19-000344-1756-TR	HERNANDEZ NUÑEZ GLADYS	302210096	BJM388	JA3AU26U89U001108
19-000344-1756-TR	CAMACHO DURAN ESTEFANI DE LOS ANGELES	304690932	BMH070	JTDBU4EE0BJ102887
19-000345-1756-TR	RUIZ RODRIGUEZ GERMAN	400630962	HB 002065	9BWHG82Z34R425230
19-000337-1756-TR	IMPROSA SERVICIOS INTERNACIONALES SOCIEDAD ANONIMA	3101289909	MZT004	LC0C14DA1F0006330
19-000348-1756-TR	karol castro chaves	107940098	882678	jtdbl42e409144923
19-000349-1756-TR	EVELIN DEL SOCORRO LOPEZ	1,55821E+11	MOT 484157	LBMPCML36G1000741
19-000349-1756-TR	HEMICOMER SA	3101158751	CL 131283	1FTCR14A8JPC00578
19-000313-1756-TR	CIMA GROUP SOCIEDAD ANONIMA	3101549839	BHN501	KMHDH41EBFU320304
19-000242-1756-TR	LEON ARRIETA GABRIELA MARIA	111200468	784148	KMHSD81VP2U295247
19-000333-1756-TR	INVERSORES TIMIDOS SOCIEDAD ANONIMA	3101754854	BDY875	KMHCT41DBEU489271

Hoja1

19-000342-1756-TR	INVERSIONES RYAN & RUDOLF R R SOCIEDAD CIVIL	3106748124	BPR167	3N1BC1AP1BL452081
19-000374-1756-TR	CUBERO CABEZAS MIGUEL ANGEL	600980857	CL 223121	KL1BB05548C153330
19-000357-1756-TR	AUTOS XIRI VEHICULOS SOCIEDAD ANONIMA SOCIEDAD ANONIMA	3101700302	PCC007	VF37J9HECGJ500047
19-000376-1756-TR	VEHICULOS INTERNACIONALES VEINSA SOCIEDAD ANONIMA	3101025416	BKM437	JMYXTGF2WHZ000148
19-000387-1756-TR	TRANSPORTE PACIFICO CALDERA SOCIEDAD ANONIMA	3101512883	C 149506	2HSFMAMR3SC038211
19-000387-1756-TR	COOPERATIVA DE AUTOBUSEROS NACIONALES ASOCIADOS R L	3004045200	SJB 014544	9532L82W1FR428367
19-000406-1756-TR	SCOTIA LEASING COSTA RICA SOCIEDAD ANONIMA	3101134446	CL 348874	MR0HZ8CD4G0402685
19-000407-1756-TR	3-101-697516 SOCIEDAD ANONIMA	3101697516	LNV333	ZFA323000G6A35444
19-000436-1756-TR	ELIZONDO ELIZONDO KARLA	113740052	112429	BN13-000968
19-000354-1756-TR	SERRANO BOLAÑOS MEILYN KAROLINA	115760261	436539	KMHVF21NPRU124450
19-000435-1756-TR	PORRAS VENEGAS LAURA	112140368	BDS242	KMHJT81VCDU608372
19-000364-1756-TR	CALVO CHACON JUANITA DE LA TRINIDAD	401100007	BQK829	JTDKT903095254290
19-000355-1756-TR	ASOCIACION SOLIDARISTA EMPLEADOS CAJA COSTARRICENSE SEGURO SOCIAL	3002066031	BFJ269	JN1TANT31Z0105439
19-000425-1756-TR	COOPERATIVA DE AUTOBUSEROS NACIONALES ASOCIADOS R L	3004045200	SJB 012570	KL5UM52HEAK000184
19-000425-1756-TR	MONDRAGÓN VINDELL THELMA DINORA	1,55823E+11	CL 251425	KMCXNS7BPXU324039
19-000405-1756-TR	HERNANDEZ RODRIGUEZ MANUEL	110340966	247351	1HGED3559LA063940
19-000405-1756-TR	ARGUEDAS RODRIGUEZ ROBERTO GUILLERMO	401450513	RJM916	JS3TE04V0G4102214
19-000352-1756-TR	LIZANO BOLAÑOS EDUARDO	116230228	729754	JTDAT1238Y0070625
19-000350-1756-TR	CREDI Q LEASING S.A.	3101315660	CL 308971	MMM148MK9HH643822

Hoja1

19-000380-1756-TR	ROCIO ELIZONDO HERNANDEZ	108440513	752974	MHYDN71V98J102582
19-000390-1756-TR	GRUPO LOGIX INTERNACIONAL S.A.	3101596944	848372	MA3FC31S5BA337275
19-000420-1756-TR	JORGE JAVIER QUIRÓS PEREIRA	901050122	748818	EL53-0242287
19-000420-1756-TR	MICROBUSES RAPIDOS HEREDIANOS S.A.	3101070526	HB003448	9532L82W3FR429519
19-000409-1756-TR	BANCO DE COSTA RICA	4000000019	BNF926	JTMBD8EV9HJ029261
19-000429-1756-TR	MARLON MENA MADRIGAL	108930873	310382	JD1FG1206K4314949
19-000418-1756-TR	OLGA VARGAS MURILLO	104710469	CL 151075	KC378645
19-000418-1756-TR	CHRISTIAN ANDRES ALFARO ROJAS	109750559	BNH912	TSMYD21SXJM355773
19-000379-1756-TR	LA VAINILLA-LAJAS-SEIS S,A	3101412543	CL 266633	MR0FZ29G801668300
19-000379-1756-TR	LACTEOS INDUSTRIALES LACIN S,A	3101404680	CL 272901	JAANLR55ED7102484
19-000365-1756-TR	QUIROS ESQUIVEL GUILLERMO	102310665	261894	EL530209625
19-000433-1756-TR	CASTAÑO RAMOS ANDRES FELIPE	1,17002E+11	MOT 411790	JH2PE05376M403145
19-000413-1756-TR	IMPROSA SERVICIOS INTERNACIONALES SOCIEDAD ANONIMA	3101289909	CL 284001	JHHCJ3H5GK002986
19-000423-1756-TR	TRANSPORTES INDUSTRIALES ESPECIALIZADOS DEL NORTE SOCIEDAD ANONIMA	3101318099	C 138769	1FUYSZB8VP821545

**JUZGADO DE TRANSITO DE LIMON**

N° EXPEDIENTE	PROPIETARIO	N° CEDULA	N° PLACA	N° CHASIS
17-001344-0472-PE	SERVICIOS QUIRURGICOS MENCOR S.A.	3101482238	MOT-135399	LWBPCJ1F751052750
19-000319-0498-TR	COSTA RICA CRV S.A.	3101509991	LB-2194	WDB906633HP360137
19-000319-0498-TR	MARIA IRIGOLLEN COOPER	07-0158-0959	899843	KMHVF21LPVU435584

# Hoja1

19-000343-0498-TR	GINA JAMES WILSON	07-0109-0089	BCW245	KMHCG41FPYU101364
19-000343-0498-TR	ESTEBAN BROWN RICHARDS	07-0087-0218	TL-500	3N1CC1AD3HK190198
19-000346-0498-TR	INSTITUTO COSTARRICENSE DE ACUEDUCTOS ALCANTARILLADOS	4000042138	102-2136	JHHMCL3H7JK025895
19-000346-0498-TR	MARIA SOLIS NUÑEZ	07-0086-0338	BFX862	JTDBT1232Y0082919
19-000348-0498-TR	REINALDO HERNADEZ SALAS	07-0062-0682	MOT-131720	9C2JD20105R520122
19-000348-0498-TR	CARLOS RODRIGUEZ ALFARO	02-0292-0671	TL-752	JTDBT903691308408
19-000349-0498-TR	SIGMA ALIMENTOS COSTA RICA S.A.	3101039749	CL-219347	JHFAF04H109000254
19-000352-0498-TR	HEINOR GONZALEZ CHAVARRIA	05-0383-0720	MOT-656569	ME1RG2650J2003988
19-000352-0498-TR	BAC SAN JOSE LEASING S.A.	3101083308	YKL025	WDCOG4GBXGF057480
19-000354-0498-TR	STAR CARS S.A.	3101602907	BGX650	KMHJT81EDFU973934
19-000358-0498-TR	JOSE MATA PACHECO	03-0222-0981	CL-145088	1GCCS144XSK157598
19-000359-0498-TR	CARMEN RAMIREZ SOLANO	03-0346-0369	542471	KMHJF31JPNU270960
17-001167-0472-PE	JERSON SOLANO SALAZAR	01-0848-0694	CL-186229	JAACL11LXM7214842
19-000364-0498-TR	RICARDO CORRALES AGUILAR	03-0281-0144	CL-235177	1N6DD26S72C367132
19-000364-0498-TR	AGENCIA DE SEGURIDAD MILLENIUM S.A.	3101250558	BNT039	3N1CN7AP9CL844678

## Hoja1

19-000365-0498-TR	RIGOBERTO PICADO SANCHEZ	03-0219-0940	CL-163888	JAATFR54HX7103521
19-000365-0498-TR	TRANSLOA S.A.	3101757878	C-157447	JNAPA33HX1AN60055
19-000366-0498-TR	ALBERTO RAMIREZ MARTINEZ	03-0194-0584	TL-700	KMHCN41CP6U014340
19-000369-0498-TR	JEFREY LEON PEREZ	07-0186-0939	BKY720	JTDBT923681271484
19-000373-0498-TR	SARITA VARELA BARQUERO	01-0887-0956	828160	KMHCG45C21U233709
19-000373-0498-TR	TENORIO Y OBANDO LIMITADA	3102257406	QFB001	KMJWA37HACU444093
19-000375-0498-TR	CONSTRUCTORA MECO S.A.	3101035078	CL-214107	MMBJNK7406D055749
19-000379-0498-TR	IVETTE PICADO GONZALEZ	01-0737-0348	782788	JHLRD1741WC104310
19-000388-0498-TR	EL RULERO S.A.	3101068154	SJB-10424	9BWHR82Z86R600097
19-000391-0498-TR	YOVANNY MARTINEZ LIM	07-0138-0221	143622	BBAB13-002328
19-000394-0498-TR	KEVELYN LEIVA NAJERA	07-0171-0243	C-161276	XC031921
19-000395-0498-TR	HOWARD MC DONALD BRYAN	07-0047-0968	BDZ357	KM8JM12B17U614065
19-000409-0498-TR	ANDREY DURAN BARRANTES	07-0225-0481	BBL481	1NXBR32EX4Z232219
19-000409-0498-TR	TALOMEX S.A.	3101090323	BPG195	KMHCT41BEJU383136
19-000423-0498-TR	FARINELLI STEPHEN TAYLOR	07-0178-0401	MOT-530479	LZRL6F1L2H11011554



Hoja1

19-000435-0498-TR	ARRENDADORA CAFSA S.A.	3101286181	CL-291709	MR0FS8CB9H0521991
19-000435-0498-TR	TRICIA MARTINEZ SOUTH	07-0191-0465	BNG449	KMHCG41FP2U358139
19-000437-0498-TR	EIFEL ROJAS CORRALES	07-0205-0807	C-157898	1FUJBBCG33LG26028
19-000438-0498-TR	CORPORACION DE DESARROLLO AGRICOLA DEL MONTE S.A.	3101010882	CL-265493	3N6PD23Y5ZK917910

**JUZGADO CONTRAVENCIONAL DE CAÑAS**

<b>N° EXPEDIENTE</b>	<b>PROPIETARIO</b>	<b>N° CEDULA</b>	<b>N° PLACA</b>	<b>N° CHASIS</b>
19-000092-1752-TR	ROSALES MARTINEZ JOSE VICTOR	05-0154-0140	559216	KMHJF31JPMU049962
19-000101-1752-TR	SUR QUIMICA, SOCIEDAD ANONIMA	3-101-022435	C-162496	3ALHCYCS1EDFZ6814
19-000101-1752-TR	HERRERA NUÑEZ ALLAN DAVID	01-1242-0204	C-148615	1FUYDSZB3XDA38845
19-000091-1752-TR	MUÑOZ PORRAS DAUBER	05-0339-0261	CL-138623	JN6ND11S9GW007940
19-000095-1752-TR	INVERSIONES L H M Y DEL PACIFICO, SOCIEDAD ANONIMA	3-101-387403	BDD337	KMHHDH41EADU584754
19-000094-1752-TR	CONSTRUCTORA TRES HERMANOS DE GRECIA, SOCIEDAD ANONIMA	3-101-234591	C-146726	1M2AG11C53M004164
19-000097-1752-TR	AVA CONSTRUCCIONES, SOCIEDAD ANONIMA	3-101-726475	CL-212020	3D7KS28C56G232617
19-000093-1752-TR	QUESADA GONZALEZ ZACARIAS	5-0131-0384	382799	2S3TE02V6S6402267
19-000093-1752-TR	TECA TIERRA DEL PACIFICO, SOCIEDAD ANONIMA	3-101-651151	CL-261393	MR0FZ29G901639081
19-000104-1752-TR	ALVAREZ TORRES PEDRO RAFAEL	155806988213	634890	EL420495349
19-000102-1752-TR	GUADAMUZ MENA JANE KAROL	01-1020-0409	879328	KMHCG45C52U365140
19-000052-1752-TR	VIQUEZ ESQUIVEL GERARDO HUMBERTO	05-0298-0471	TG-32	JTDBJ21E102007121
19-000052-1752-TR	AGENCIAS FEDURO COSTA RICA, SOCIEDAD ANONIMA	3-101-337371	C-158501	GD1JKU11069

Hoja1

19-000105-1752-TR	LOZANO HERRERA OLGER ENRIQUE	05-0318-0957	484116	KMHJF31JPNU208806
19-000110-1752-TR	BAC SAN JOSE LEASING, SOCIEDAD ANONIMA	3-101-083308	TGK024	SHHFK7850JU500156
19-000110-1752-TR	SERVICIOS DE CARGA JOSYBU, SOCIEDAD ANONIMA	3-101-686384	C-168454	5KJJALCV85PN71733
19-000111-1752-TR	OUQUENDO SANCHEZ VIRGINIA	05-0158-0731	BQB815	JTDBT4K36A1387440
19-000108-1752-TR	PARAJELES DUARTE ROY EMILIO	05-0294-0608	BPH943	JTDBT903981240863
19-000108-1752-TR	CHAVARRIA ORDOÑEZ YEILIN FABIOLA	05-0387-0828	684521	1HGEJ212XSL055203

**JUZGADO CONTRAVENCIONAL Y DE TRANSITO DEL I CIRCUITO JUDICIAL DE LA ZONA SUR**

<b>N° EXPEDIENTE</b>	<b>PROPIETARIO</b>	<b>N° CEDULA</b>	<b>N° PLACA</b>	<b>N° CHASIS</b>
19-000608-0804-TR	AUTO TRANSPORTES MOPVALHE SOCIEDAD ANONIMA	3-101-088740	SJB 013135	9BM384075AB715183
19-000629-0804-TR	SILVA AVILEZ JUAN QUINTO	5-0236-0402	C 160408	1FUPCSZB1XLA22969
19-000639-0804-TR	CECILIANO MORA RAQUEL EUGENIA	01-1454-0917	CL 185728	JN1CHGD22Z0730827
19-000639-0804-TR	VILLANUEVA SOLANO NATHANIEL	01-1557-0697	CVS276	SJNFBAJ11JA043525
19-000679-0804-TR	SIBAJA QUIRÓS RONAL	9-0103-0326	C 153232	VC033703
19-000698-0804-TR	CHAVARRÍA SOLÍS LUCAS	01-1257-0930	260773	AE923497463
19-000688-0804-TR	ARRENDADORA DESYFIN SOCIEDAD ANONIMA	3-101-538448	CL 304385	JAA1KR55EH7101170
19-000688-0804-TR	BAC SAN JOSE LEASING SA IMPROSA SERVICIOS INTERNACIONALES SOCIEDAD	3-101-083308	CL 312642	JAANLR85EK7100014
19-000709-0804-TR	ANONIMA	3-101-289909	BNH251	JS3JB43V2J4100710
19-000709-0804-TR	SCOTIA LEASING COSTA RICA SOCIEDAD ANONIMA	3-101-134446	CL 477546	3N6CD31B9JK873241
19-000707-0804-TR	VALVERDE MORALES STEFANNY	01-1261-0952	224804	WVWCB0169HW852012
19-000707-0804-TR	ARAYA VARGAS IRMA MARIA DEL CARMEN	01-0584-0511	BHT762	2T1BR32E55C350407
19-000676-0804-TR	AUTO TRANSPORTES MOPVALHE SOCIEDAD ANONIMA	3-101-088740	SJB016124	9532L82W0HR609253
19-000646-0804-TR	ATA MANAGEMENT SOCIEDAD ANONIMA	3-101-386683	BRN684	JMYXTGA2WKU001657

## Hoja1

19-000606-0804-TR	NAVARRO OBANDO XINIA MARIA	03-0237-0717	BGG015	KMHDN41AP2U397412
	SALAZAR GODINEZ EVELYN			
19-000606-0804-TR	JOSEFINA	01-1491-0819	CL458495	3N6CD33B9JK885273
	MORA HERNÁNDEZ GUSTAVO			
19-000606-0804-TR	ADOLFO	01-1145-0546	441055	JS3TX92V724102026
	QUIRÓS TORRES MOISES			
19-000577-0804-TR	FERNANDO	01-1235-0982	MOT 384831	LBPKE1805E0009101
	CUBERO VALVERDE FRANKLIN			
19-000577-0804-TR	JOSÉ	01-1108-0268	C156737	473748
	EXCURSIONES ROCA AZUL			
19-000616-0804-TR	SOCIEDAD ANÓNIMA	3-101-154378	C169371	5C136660
	19-000675-0804-TR			
	KATLEN QUESADA HERNÁNDEZ	1-1175-0557	CL-176987	JC362994
	19-000675-0804-TR			
	CÉSAR JAVIER SOLANO ABARCA	1-1292-0281	603212	JT2EL43B5N0209896
	ORLANDO ESTEBAN TENORIO			
19-000605-0804-TR	SOLÍS	1-1404-0314	649454	WC732290
	19-000605-0804-TR			
	MIRIAM ODILIE BAEZ ROJAS	1-0525-0957	BGR681	JS3TE04V0F4100591
	19-000535-0804-TR			
	KENNETH ARIAS RODRÍGUEZ	1-1487-0025	609326	K860VP011155
	19-000515-0804-TR			
	BAC SAN JOSÉ LEASING S.A.	3-101-083308	FVK777	1FA6P8TH0F5435141
	19-000555-0804-TR			
	ROSIBEL UREÑA ARIAS	1-0809-0490	MRL002	JN1TBNT32HW000365
	19-000574-0804-TR			
	ARAMINTA GARRO CHINCHILLA	1-0643-0373	BMG768	MALA851CAHM526697
	19-000574-0840-TR			
	INDUSTRIAS VELLETRI S.R.L.	3-102-721614	CL-342401	JHHAFJ3H1FK003591
	19-000703-0804-TR			
	BAC SAN JOSÉ LEASING S.A.	03-101-083308	CL314095	MPATFS86JKT002663
	19-000703-0804-TR			
	KRIEGEL ANDREAS	C71787HGJ	CL212124	8AFER13P16J483987
	19-000753-0804-TR			
	CLAUDIO BARRIOS VÁSQUEZ	01-1438-0029	694753	2T1AE09EXPC001533
	19-000663-0804-TR			
	XINIA RODRÍGUEZ CHAVARRÍA	06-0268-0569	BRJ737	9BRB29BT7J2197990
	18-001183-0804-TR			
	MUSOC SOCIEDAD ANÓNIMA	03-101-008428	SJB015282	9BSK4X200G3878746
	CREDI Q LEASING SOCIEDAD ANÓNIMA			
19-000613-0804-TR		03-101-315660	BPQ895	MALA841CAJM292396
	AUTO TRANSPORTES MOPVALHE SOCIEDAD ANÓNIMA			
19-000302-0804-TR		03-101-088740	SJB012932	9BM384075BB719333

Hoja1

19-000602-0804-TR	MARÍA CERDAS QUIRÓS	01-1334-0874	879862	KL1CJ6C12BC602568
19-000552-0804-TR	DAYANNA GARCÍA GUTIÉRREZ	01-1637-0014	190220	1NXAE82G7JZ525688
19-000552-0804-TR	MAUREEN SIBAJA SANDI,	01-1226-0681	466307	JMYSNCS3A2U000648
19-000681-0804-TR	JIMÉNEZ NARANJO ESTEBAN ALBERTO	110310006	CL 112229	JAATFR54FL7100354
19-000681-0804-TR	PRAXAIR COSTA RICA SOCIEDAD ANÓNIMA	3101063829	CL 306146	MPATFR86JJT000465
19-000651-0804-TR	CASTILLO JIMÉNEZ HENRY	01-0498-0557	511128	1G1JC84GOL7191604

**JUZGADO CONTRAVENCIONAL DE JIMÉNEZ**

N° EXPEDIENTE	PROPIETARIO	N° CEDULA	N° PLACA	N° CHASIS
19-000027-1464-TR	ANC CAR SOCIEDAD ANONIMA	3101013775	BRK442	TSMYE21SXKM621582
19-000028-1464-TR	DAVIVIENDA LEASING COSTA RICA S.A .	3101692430	BQJO49	8AJDA8FS4H0770492
19-000028-1464-TR	EVELYN MARIA NUÑEZ BADILLA	304200941	BRS873	KMHCT4AE2DU452354

**JUZGADO CONTRAVENCIONAL DE OSA**

N° EXPEDIENTE	PROPIETARIO	N° CEDULA	N° PLACA	N° CHASIS
19-000141-1425-TR- 4	CHITO SOLUTIONS S.A	3-101-722835	JLJ173	JTDKW9D390D508377
19-000141-1425-TR- 4	KATTIA MARIA BOLAÑOS SANTAMARIA	2-0469-0492	CL 146186	LN1110003536
19-000137-1425-TR- 4	TRANSPORTES RILAND DE OSA S.A	3-101-622545	C 157445	3HSCEAMR5YN052845
19-000137-1425-TR- 4	JESSICA ALEXANDRA HERNANDEZ SANARRUSIA	1-0835-0485	810005	K860YP810548
19-000097-1425-TR- 4	JOSUE ROBERTO ROMAN CECILIANO	6-0421-0637	336793	JN1PB22S6JU566082
19-000207-1425-TR- 2	SCOTIA LEASING SOCIEDAD ANÓNIMA	3-101-134446	BJH608	JS3TE04VXG4101913
19-000207-1425-TR- 2	LINEA DE ACCIÓN SOCIEDAD ANÓNIMA	3-101-108346	BRH938	JN1TBNT32KW003775
19-000120-1425-TR- 3	RUTA DE LOS CAMPOS ELISEOS S.R.L	3-102-742778	KSS215	3N1CC1AD0ZK133216
19-000120-1425-TR- 3	CREDI Q LEASING SOCIEDAD ANÓNIMA	3-101-315660	CL-313096	MMM148MK5KH618309
19-000092-1425-TR- 3	ALEXANDER CHINCHILLA SÁNCHEZ	1-0763-0893	PB-002454	KMJWA37HAEU622151

Hoja1

19-000092-1425-TR-3	BAC SAN JOSE LEASING S.A	3-101-083308	BMC643	JS3JB43V1H4101051
19-000184-1425-TR-3	LAS CUATRO VIAS SOCIEDAD ANÓNIMA	3-101-233229	BJR759	3N1CN7AD8GL822859
19-000184-1425-TR-3	LATIN AMERICAN TIMBER CORPORATION S.A	3-101-641973	CL-427653	3N6CD31B8GK813542
19-000184-1425-TR-3	ROBERT ARAYA ARGUEDAS	4-0161-0271	C 137090	JHbfd174XL2T11898
19-000172-1425-TR-3	MARIA DEL ROSARIO JIMENEZ FUENTES	2-0343-0720	539304	JN1TESY61Z0536248
19-000172-1425-TR-3	MIRIAM BERMÚDEZ VARGAS	6-0161-0511	BGR024	5YFBU0HE8FP167377

**JUZGADO CONTRAVENCIÓN Y MENOR CUANTÍA DE MORA**

N° EXPEDIENTE	PROPIETARIO	N° CEDULA	N° PLACA	N° CHASIS
19-000064-1696-TR	TATIANA CARBALLO GARITA	111420074	CL 194678	JAANKR55E47100032
19-000077-1696-TR	RANDALL MADRIGAL CALDERÓN	108550952	MOT 125103	5UJ000711
19-000077-1696-TR	COMPañÍA TRANSPORTISTA DEL SUROESTE SOCIEDAD ANÓNIMA	3101010970	SJB15124	LA9C5ARX5GBJXK035
19-000070-1696-TR	COOPERATIVA DE PRODUCTORES DE LECHE DOS PINOS R.L	3004045002	C165684	3ALACYCS2HDHW1534
19-000069-1696-TR	XINIA MAYELA DEL ROSARIO CORDERO VALVERDE	105460344	409260	KMHVF31JPNU558635
19-000063-1696-TR	COMPañÍA TRANSPORTISTA DEL SUROESTE SOCIEDAD ANÓNIMA	3101010970	SJB13538	KL5UM52HECK000264
19-000062-1696-TR	JORGE LUIS HERNÁNDEZ ALFARO	301540412	TSJ4607	KL1JJ61678K868706

**JUZGADO CONTRAVENCIONAL DE MENOR CUANTÍA DE QUEPOS**

PROPIETARIO	N° CEDULA	N° PLACA	N° CHASIS	
18-000139-1743-TR	PREGO MOTOR DE COSTA RICA SOCIEDAD ANONIMA	3-101-102108	BKC438	JDAJ210G0G3014469
18-000197-1743-TR	NELLY RIOS MORALES	601760186	NRM717	MA3ZE81SXG0299219
18-000246-1743-TR	OMAR EDUARDO MUÑOZ ARGUEDAS	603740180	657531	1Y1SK5387PZ055080
18-000276-1743-TR	SCHILDKNECHT WOLFRAM	1,276E+11	712651	KMJWWH7HP3U573240

## Hoja1

18-000283-1743-TR	INVERSIONES ADEM DEL SUR SOCIEDAD ANONIMA	3-101-623042	SJB 015379	KMJWA37HAEU592103
19-000059-1743-TR	DIXIA ROSALES ROJAS	6-0236-0519	BCP730	KMHCG41FPXU012579
19-000061-1743-TR	CLARISO AMADOR CORONADO	1,55808E+11	MOT 452840	LAAAAKKS1F0001268
19-000088-1743-TR	JORGE ALFONSO JARA NAVARRO	6-0182-0127	TP 000478	1NXBR32E77Z870075
19-000088-1743-TR	EMILETH MADRIGAL QUIROS	6-0317-0336	348322	KMHVE22J6NU085382
19-000101-1743-TR	SOCIEDAD CANOPY SAFARI DE MANUEL ANTONIO S.A.	3101341272	PB 001960	JTGFB518501022059
19-000101-1743-TR	INVERSIONES FARO DEL PACIFICO SOCIEAD ANONIMA	3101137615	BPV533	JTEEB71J9J7039786
19-000116-1743-TR	ALQUILER DE CARROS TICO S. A.	3101018910	BPB382	JN1TBNT32JW003229
19-000116-1743-TR	JUAN CARLOS TORRES PANIAGUA	502820964	TP 000431	JTDBT4K35A1370970
19-000126-1743-TR	COMERCIAL DINANT DE COSTA RICA S. A.	3101373220	CL 239903	FE85PGA02925
19-000127-1743-TR	MARILIANA DE LOS ANGELES PEREIRA TORRES	303970374	BFP192	KMHCT41BAEU560374
19-000127-1743-TR	CIRO SOLIS UREÑA	102500691	MOT 263172	LXMT CJPM280022516
19-000133-1743-TR	IVAN JIMENEZ CERDAS	603270334	CL234698	MMBJNKB408F002962
19-000140-1743-TR	ARRENDADORA CAFSA S.A.	3101286181	CL 314068	8AJHA8CDXK2626075
19-000140-1743-TR	ANC CAR SOCIEDAD ANONIMA	3101013775	BPJ715	JDAJ210E0J3001029
19-000141-1743-TR	SONIA GARCIA PEREZ	1,724E+11	304009	HZJ700003638
19-000142-1743-TR	MARIA JOSE SANDI MEZA	116870360	774008	2T1BA02E8TC117981
19-000147-1743-TR	BLANCA ROSA FERRETO SANCHEZ	6-0283-0738	MOT 645985	LBMPCML35J1001130
19-000153-1743-TR	AURO OSORIO BARBOZA	602100647	735716	KMHJF24M1TU228027
19-000149-1743-TR	CENTRIZ COSTA RICA S. A.	3-101-036194	BJW199	JDAJ210G0G3014765
19-000149-1743-TR	CENTRIZ COSTA RICA S. A.	3-101-036194	BJW296	JDAJ210G0G3014608

Hoja1

19-000150-1743-TR	PROPIAUTO UNO DEL NORTE S.A.	3101214841	BPC536	JMYXTGF3WJZ000273
19-000154-1743-TR	ALEXANDER CARRANZA MONTROYA	603650266	373059	2T1AE04E3PC007911
19-000155-1743-TR	CENTRIZ COSTA RICA SOCIEDAD ANONIMA	3101036194	MBMD231	MR2B29F32H1025117
19-000161-1743-TR	IMPROSA SERVICIOS INTERNACIONALES S.A.	3101289909	SJB 017415	JTFSK22P0K0027587
19-000161-1743-TR	KIMBERLY GRACIELA MORA SOLANO	6-397-917	BNK672	1NXBR32E13Z069443
19-000162-1743-TR	VISTA ATENAS SETENTA Y NUEVE SOCIEDAD ANONIMA	3-101165966	C 155673	1XKDDDB9X24J061808
19-000163-1743-TR	TRANSPORTES HEROSUMA ED SOCIEDAD ANONIMA	3-101-308614	PB 001993	KL5UM52HE9K000143
19-000184-1598-TR	JUAN ALBERTO ESQUIVEL SOTO	900590570	327661	VSKWRG260X0425438
18-000313-1743-TR	KEIKYN DE LOS ANGELES LORIA ESPINOZA	207300712	BQD847	KM8JU3AC4CU490471

**JUZGADO DE TRANSITO DE ABANGARES**

<b>N° EXPEDIENTE</b>	<b>PROPIETARIO</b>	<b>N° CEDULA</b>	<b>N° PLACA</b>	<b>N° CHASIS</b>
18-000201-1576-TR	ANC CAR SOCIEDAD ANÓNIMA	3101013775	BRC881	JS3TD04V8L4100367
18-000204-1576-TR	GRUPO LOGIX INTERNACIONAL SOCIEDAD	3101596944	833794	JS3JB43V4A4101843
18-000204-1576-TR	FRANCISCO ARNOLDO AGUILAR HIDALGO	112260507	BBL238	SXA150018046
18-000210-1576-TR	CORPORACIÓNN TRANSPORTES MÚLTIPLES INTERURBANOS SABORÍO Y SABORÍO SOCIEDAD ANÓNIMA	3101625747	CL 279665	MR0CS12G8F0123708
18-000210-1576-TR	BRITAMA J R SOCIEDAD ANÓNIMA	3101704714	CL 232953	8AJFZ29G606008613
17-001302-0413-PE	MANCHESTER MARKETING SERVICES SOCIEDAD ANÓNIMA	3101515210	CL 215899	8AFER13F67J035740
17-001302-0413-PE	AUTOPARTES EL ROBLE J B M SOCIEDAD ANONIMA	3101624005	708056	JS3TE62V4101977

Hoja1

LILLIAM DE JESÚS JUAREZ  
 18-000221-1576-TR ROSALES 501610031 BPY565 KM8JM12B96U274520

GANADERA MORALES JAEN  
 18-000224-1576-TR SOCIEDAD ANÓNIMA 3101469549 CL 221310 MMBJNKB407D129923

GERARDO FRANCISCO OROZCO  
 18-000136-0413-PE TREJOS 113330754 906089 3N1CC1AD9ZK125731

**JUZGADO DE TRÁNSITO DE PUNTARENAS**

<b>N° EXPEDIENTE</b>	<b>PROPIETARIO</b>	<b>N° CEDULA</b>	<b>N° PLACA</b>	<b>N° CHASIS</b>
18-001441-0607-TR	VIVIANA DEJUK JAIKEL	108770469	MCD522	5KBYF5850GB601300
18-001463-0607-TR	CORPORACION DE DESARROLLO AGRICOLA DEL MONTE S.A.	3101010882	S 28488	1S12GC406RB691479
18-001783-0607-TR	JOSE JOAQUIN MEJIAS QUIJANO	112020554	BNG808	JTDKTUD30ED577784
18-001787-0607-TR	T R A A REPUESTOS S.A.	3101052425	CL-270552	KNCSHX71CD7744741
18-001569-0607-TR	MARIA CHAVARRIA ROSALES	501880279	MOT-365321	ME4KC09E0D8007234
19-000105-0607-TR	SCOTIA LEASING COSTA RICA S.A.	3101134446	SJB-16975	JTFSS22P5H0158667
19-000185-0607-TR	DIXIE SOTO ORTEGA	603980890	667020	KL1JD61637K536820
19-000397-0607-TR	ANA CRISTINA OBREGON CAMPOS	603540757	BHN670	KNADC125636273188
19-000397-0607-TR	VANESSA MADRIGAL CARVAJAL	604160884	BQS188	KMHCS41UBFU717391
19-000401-0607-TR	BAC SAN JOSE LEASING S.A.	3101083308	BQB097	KMJWA37KAJU979661
19-000405-0607-TR	JENNY MARIA ARANA CERDAS	700760802	378142	JN1TBSY61Z0502651
19-000405-0607-TR	NOE MONTIEL PERALTA	601900272	CL-312660	MR0FR22G900553642
19-000423-0607-TR	MELVIN CAMPOS SOLIS	104560149	C-126267	2FUYDSEB6MV399134
19-000433-0607-TR	EUFEMIA TARDENCILLA CRUZ	800620874	BLZ744	2T1BR32E34C166324



## Hoja1

19-000523-0607-TR	JOALPA S.A.	3101044129	PB-2200	9BM384075AB68390
19-000623-0607-TR	TRANSPORTES H Y H S.A.	3101013930	C-142339	1FUJA3CG61LG57327
19-000687-0607-TR	GEOVANNY CHINCHILLA SANCHEZ	106240017	BGH047	KNAFE121465222248
19-000671-0607-TR	DENISE MONTERO BRENES	111500179	BRW742	1FM5K8DH2JGC50004
19-000671-0607-TR	FRANCIA CERDAS SANDOVAL	700320800	454624	KMHJF31JPMU128732
19-000696-0607-TR	BAC SAN JOSE LEASING S.A.	3101083308	DDC009	ZN661YUL0HX254383
19-000707-0607-TR	CARLOS JIMENEZ VALVERDE	102760597	423316	KMHVA21NPTU191902
19-000713-0607-TR	AUTOMOVILES EL EBRO S.A.	3101451172	880620	KNAKU814DB5167325
19-000719-0607-TR	INVERSIONES SINESIA S.A.	3101581175	653894	WDC2511651A044915
19-000729-0607-TR	AGNES PANIAGUA CUBERO	601280812	LSM678	KNAKU811DE5452318
19-000733-0607-TR	SEIDY MONDRAGON SOTO	602200555	639047	EL440101488
19-000735-0607-TR	JOANNA BEERS GONZALEZ	111380577	RYS876	KPT20A1VSJP157351
19-000735-0607-TR	CEMEX (COSTA RICA) S.A.	3101018809	CL-261227	MNTCCUD40Z0013081
19-000773-0607-TR	AGROINDUSTRIAL PROAVE S.A.	3101574846	CL-203571	FE639EA46863
19-000789-0607-TR	ELIZABETH SERRANO HIDALGO	601570657	685682	NO TIENE
19-000789-0607-TR	SUR QUIMICA S.A.	3101022435	C-159139	3ALHCYCS3CDBR3043
19-000803-0607-TR	TRANSPORTES ARMADA S.A.	3101624664	CL-192587	1N6SD11S8SC441201
18-000204-0607-TR	GABRIELA CALVO PANIAGUA	600860061	CL-213658	JTFAD426400073042

# Hoja1

19-000376-0607-TR	SERVICIOS PROFESIONALES PARRITA S.A.	3101579055	BGD167	LJ16AA3C1E7002174
19-000566-0607-TR	LESLIE ESPINOZA CASTRO	604200249	MOT-605781	ME1RG2627H2018620
19-000624-0607-TR	ASTRID CASTRO JIMENEZ	604500069	MOT-525612	JYARN05E61A009967
19-000636-0607-TR	SMCA SERVICIOS MARITIMOS DE CENTROAMERICA S.A.	3101516743	BGS831	KL1MJ6C44EC029076
19-000652-0607-TR	ASOCIACION CRUZ ROJA COSTARRICENSE	3002045433	CRC1686	JTFSS22P8G0148584
19-000674-0607-TR	JAYALE ARCE RIVERA	106380236	845364	JTDBR42E50J021841
19-000674-0607-TR	JOHAO CARVAJAL UREÑA	114630178	MOT-547516	9F2A81805HB100329
19-000680-0607-TR	ROGER RUDOLF KASLIN	800920815	BPT288	KMHCM46C76U005068
19-000684-0607-TR	JUAN CARLOS RODRIGUEZ RODRIGUEZ	1,86201E+11	BQH927	5H6RE3H32BL002594
19-000690-0607-TR	BRANDON ARGUEDAS LOPEZ	110330240	CL-245390	1D7HA18256S673414
19-000690-0607-TR	BAC SAN JOSE LEASING S.A.	3101083308	RCS287	SALLAAAF6G843698
19-000726-0607-TR	JORGE HERRERA HERRERA	800250938	TP-110	JTDBJ21E102001335
19-000726-0607-TR	SONALI HOLGUIN RAMIREZ	801030217	MOT-554398	LKXYCML44H0003452
19-000738-0607-TR	BOLAÑOS Y PANIAGUA S.A.	3101296998	C-152228	3ALACYCS48DZ95591
19-000738-0607-TR	GERMAN EDUARTE MORA	106260676	BQZ342	MALA841CAJM282258
19-000748-0607-TR	ALMACEN EL QUINCE S.A.	3101235852	C-156626	JHFYJ22H4B9000053
19-000748-0607-TR	BANCO DE COSTA RICA	4000000019	54-383	JTMBD33V805167408
19-000756-0607-TR	AGRICOLA EL PALMAR S.A.	3101007709	EE-28157	Z8CC42004

Hoja1

19-000764-0607-TR	AN CAR S.A.	3101013775	BRH136	MA3ZF63S8KA372203
19-000764-0607-TR	SEGURIDAD TANGO S.A.	3101295842	MOT-580886	LALMD4391H3001808
19-000780-0607-TR	SUR QUIMICA S.A.	3101022435	C-162496	3ALHCYCS1EDFZ6814
19-000780-0607-TR	IMPROSA SERVICIOS INTERNACIONALES S.A.	3101289909	GSJ103	KPT20A1VSHPO88024
19-000808-0607-TR	DISTRIBUIDORA EL ARMENIO S.A.	3101316261	C-165198	836574

**JUZGADO CONTRAVENCIONAL DE MENOR CUANTIA DE GARABITO**

N° EXPEDIENTE	PROPIETARIO	N° CEDULA	N° PLACA	N° CHASIS
19-000193-1598-TR	RENTA DE AUTOMOVILES EL INDIO SOCIEDAD ANONIMA	3-101-044299	BMP588	MR2B29F3XH1026967
19-000187-1598-TR	DAVID ANTONIO AMADOR LÓPEZ	15580254689	MOT 418776	MD2A36FZ6ECG00755
19-000187-1598-TR	SUR COLOR SOCIEDAD ANONIMA	3101041509	CL 301645	MR0FS8CB9H0524096
19-000021-1598-TR	EMILCE NUÑEZ GONZÁLEZ	1-0800-0194	717438	3N1AB41D8UL029945
19-000202-1598-TR	GRUPO SOPORTE DEL CARIBE SOCIEDAD ANONIMA	3-101-708717	C 165408	1FVACWCT56HW67231
19-000205-1598-TR	EDIT ELIZONDO GAMBOA	1-0471-0565	BFN450	KMHDN45D82U387118
19-000205-1598-TR	DANIELA TABOADA MORA	1-1587-0343	CCR776	9BRB29BT9J2179751
19-000208-1598-TR	ADRIANA ELENA VALVERDE ZUÑIGA	1-1474-0537	VZD796	JM7DK2W7AJ0132713
19-000211-1598-TR	ALLAN JOSÉ SABORIO BERMUDEZ	2-0571-0124	759068	2T1AE04B3RC028556
19-000211-1598-TR	JEAN CARLOS BARRANTES QUESADA	6-0390-0482	TP 000356	JTDR42E9OJ021728

**JUZGADO CONTRAVENCIONAL DE ATENAS**

N° EXPEDIENTE	PROPIETARIO	N° CEDULA	N° PLACA	N° CHASIS
17-000492-0851-TR	AUTOPISTAS DEL SOL S.A.	3-101-428504	NO INDICA	NO INDICA

## Hoja1

18-000103-0851-TR	AUTOPISTAS DEL SOL S.A.	3-101-428504	NO INDICA	NO INDICA
18-000239-0851-TR	ANDREA JOHANNA MONTERO LOPEZ	1-1111-489	837389	LH1741002987
18-000204-0851-TR	HILDA YESENIA MEDINA LOPEZ	6-247-525	C 144236	1FUYPDZYB2RP457956
18-000260-0851-TR	INGENIERIA PARA EL DESARROLLO S.A.	3-101-163316	JCB023	988611458HK122206
18-000465-0851-TR	ALEJANDRO SALAZAR JIMENEZ	2-528-208	C 151178	2FUYPDSEB6WA947191
18-000468-0851-TR	OSCAR ALBERTO VARGAS UREÑA	1-865-346	BDH110	JDAJ210G003001864
18-000470-0851-TR	DENIA PACHECO MORERA	2-376-867	722434	JMYSTCS3A8U003154
18-000470-0851-TR	JOSE FELIPE ARGUEDAS SABORIO	2-401-104	C 154722	CME87E55738
18-000471-0851-TR	GRUPO PORCIMAS S.A.	3-101-501167	C 165035	JAAN1R75KG7100017
18-000472-0851-TR	EMMANUEL HERRERA GONZALEZ	2-558-978	317223	EL530356095
18-000473-0851-TR	LUIS DIEGO SEGURA ESPINOZA	1-1407-685	CL 311690	MMBJYKL30JH023989
18-000473-0851-TR	CONSTRUCTORA GRUPO INTERNACIONAL Y DESARROLLO DE SAN JOSE S.A.	3-101-157891	499745	JTEBY99J600172417
18-000474-0851-TR	BAC SAN JOSE LEASING S.A.	3-101-083308	CL 286771	LDNMAXYX2F0019198
18-000479-0851-TR	WILLIAM BARRANTES SANCHUN	6-095-1206	BBB359	JN8AR07S8YW444077
18-000488-0851-TR	ADMINISTRADORA Y OPERADORA DE BIENES MOMO LIMITADA	3-102-409735	SJB008744	9BSK6X2BE33536577
18-000488-0851-TR	MEGABATERIAS SUMINSTROS Y EQUIPOS DE COSTA RICA S.A.	3-101-677885	CL 297068	JLBFE71CBHKU40358
18-000489-0851-TR	CARLOS LUIS VARGAS GOMEZ	2-599-977	406195	KMHVD32J2MU084897
18-000490-0851-TR	LUMAR INVESTMENT S.A.	3-101-372566	CL 285781	JAA1KR55EG7100245
18-000493-0851-TR	STAR CARS S.A.	3-101-602907	BJP226	JS3TD54V2G4101422
18-000494-0851-TR	EPHEL DUATH S.A.	3-101-371772	CL 266995	MPATFS86JDT000428

Hoja1

18-000494-0851-TR	EL BUS NUMERO OCHO LIMITADA	3-102-705159	BLD945	2S3TD52V916111857
18-000496-0851-TR	ACARREOS SOLFI S.A.	3-101-474055	C 156557	XC089642
18-000499-0851-TR	WILVERI JOSE LOPEZ GONZALEZ	1,55816E+11	857319	KNAFU411BB5341357
18-000503-0851-TR	GILBERTO ALFARO FLORES	1-1186-893	C 134866	1FUJDSEB2TP764739
19-000001-0851-TR	BAC SAN JOSÉ LEASING S.A.	3-101-083308	C 169895	JLBFK617KJKU10024
19-000003-0851-TR	JORVITA DEL PACIFICO S.A.	3-101-221803	CL 284002	MMBJNKL30GH002915
19-000012-0851-TR	COOPERATIVA DE TRANSPORTE DE USUARIOS DE ATENAS R.L.	3-004-071307	AB 004327	9BM3821767B485196
19-000017-0851-TR	MARIA ELENA ALFARO ROJAS	1-653-789	BHK322	KMHJT81EAFU041413
19-000017-0851-TR	LUIS ENRIQUE CASTRO SALAZAR	2-740-952	PJB099	KPTA0A18SDP105754

**JUZGADO DE TRÁNSITO DE LIBERIA**

	<b>PROPIETARIO</b>	<b>N° CEDULA</b>	<b>N° PLACA</b>	<b>N° CHASIS</b>
19-000009-1815-TR	CORONADO SALAZAR ANICIA	501400733	CL248568	1FMEU5BE9AUA44469
19-000085-1815-TR	HOTELBEDZ COSTA RICA S.A	3101122078	SJB17184	JN1UC4E26J9010267
19-000179-1815-TR	CONTRERAS ZAMORA MAUREEN MARCELA	503680835	233666	JT2EL36Z8J0175742
19-000183-1815-TR	GUIDO JIMENEZ MARLENE	502200224	CL194909	JTFWE726200005617
19-000183-1815-TR	LOPEZ MORALES ANA ISABEL	501390720	783873	JTDBZ43E809029254
19-000137-1815-TR	AUTO TRANSPORTES MIRAMAR LIMITADA	3101028716	PB2063	JTGfH518203001768
19-000091-1815-TR	DUARTE MORAGA MARIA DEL SOCORRO	501680080	BBB724	KMHCG41FPXU053226
19-000019-1815-TR	LEÓN MÉNDEZ CARLOS LUIS	600950194	684678	KMJWWH7HP2U423436
19-000039-1815-TR	CARAVACA CASARES MANRIQUE	108820260	BFC600	K8601P023111

# Hoja1

19-000039-1815-TR	VEGA LEITÓN LUIS ANGEL	204330334	699898	KMFVVH7HP2U466654
19-000029-1815-TR	AGUILAR CHACÓN VERA LUISA	103320673	118897	BN13000533
19-000051-1815-TR	JIMENEZ BENAVIDES MAUREN PATRICIA	206070265	BBH368	JMYXNGA2WCZ000198
19-000051-1815-TR	ROJAS GARCÍA LEIDY DEL CARMEN	503810487	504041	JS3TE02V2S4100878
19-000171-1815-TR	BAC SAN JOSÉ LEASING S.A	3101083308	CL279651	JHHUCL1H6FK008077
18-000138-1815-TR	LUIS ORLANDO ANCHÍA VILLEGAS	401011088	611843	4S2CM58V3S4375458
18-000138-1815-TR	COMERCIALIZADORA CHOROTEGA DE PRODUCTOS S.A	3101675217	GB3313	JTFSS22P5H0158832
18-000152-1815-TR	CENTRAL AZUCARERA TEMPISQUE S.A	310127805	MOT383662	9C2MD2898ER100087
18-000160-1815-TR	ANC CAR S.A	3101013775	BLW580	MA3ZF62S4HA970105
18-000164-1815-TR	SILVIA TATIANA GUIDO CHAVARRÍA	503700552	761566	1NXBA02E8VZ530890
18-000164-1815-TR	JUAN GABRIEL CALVO LÓPEZ	503460092	900306	3N1CC1AD1ZL123925
18-000150-1815-TR	MÉNDEZ GUTIÉRREZ JESUS MARÍA VICENTE	501980435	BCC348	2T1BU40E39C022318
18-000150-1815-TR	BAC SAN JOSÉ LEASING S.A	3101083308	BHP978	MA3ZF62S2FA547889
19-000004-1815-TR	LUIS ANTONIO REYES MORALES	6004100572	BGQ832	KMHCG41BPYU055143
18-000172-1815-TR	HERRERA LOPEZ LIGIA ELENA	503430397	CL248208	4TAWM72N3XZ488930
18-000178-1815-TR	AGROPECUARIA LA CARRETA S.A	3101067938	CL216254	JMN1AHGD22Z0043354
18-000196-1815-TR	CASTILLO MEDINA GIOCONDA DE LOS ANGELES	503060891	582633	JS3TD02V7N4109602
18-000196-1815-TR	ANC CAR SOCIEDAD ANONIMA	3101013775	BPG502	JTEBH9FJ1JK193024
18-000168-1815-TR	TRANSPORTES LA PAMPA LIMITADA	3102010961	GB 002147	3HVBMAAR18N695280

## Hoja1

18-000050-1815-TR	NEVER FORGET THE SOUTH S.A	3101549300	CL229977	3GNFK12357G305735
18-000252-1815-TR	CENTRIZ COSTA RICA S.A	3101036197	BMG928	JDAJ210H3000375
18-000206-1815-TR	DAGOBERTO LÓPEZ CHAVES	603290857	458575	VF32DNFUF1W061484
18-000206-1815-TR	LUIS ALFONSO ANGULO ALVARADO	502420582	773577	KMHJM81BP9U950224
18-000248-1815-TR	ROJAS JAEN ADRIAN	501570415	537815	KPTG0B1DS4P094174
18-000220-1815-TR	BAC SAN JOSÉ LEASING S.A	310183308	CL289290	MR0HZ8CD0G0502301
18-000216-1815-TR	INSTITUTO DE INVESTIGACIÓN DE ARROZ S.A	3101254851	CL241407	MMBJNKB09D011351
18-000216-1815-TR	LUZ MARÍA DE LOS ÁNGELES GONZÁLEZ CAMPOS	601290293	622336	2C1MR2260V6722651
18-000216-1815-TR	3-102-688633 SOCIEDAD DE RESPONSABILIDAD LIMITADA	3102688633	CL271408	MHKB3CE100K204795
18-000226-1815-TR	LA ESFERA AUSTRAL DE LA PAMPA S.A	3101225197	C148800	JAAN1R71R17100005
19-000008-1815-TR	KELLY MARESA SALAS JIMÉNEZ	203480619	402611	3N1EB31S4ZK106476
19-000020-1815-TR	AZUCARERA EL VIEJO S.A	310107689	CL298953	JHHAFJ4H2HK005562
19-000020-1815-TR	CREDI Q LEASING S.A	3101315660	BQR639	3GNCJ7EE7JL360739
19-000030-1815-TR	ANC CAR S.A	310113775	BPH520	JS3TD54V4J4100926
19-000042-1815-TR	JARED MARGARITA ESPINOZA MADRIGAL	110000697	624360	EL530198227
19-000042-1815-TR	FERNANDO PIZARRO MORENO	501540587	BGJ949	JTDAT123210165932
19-000052-1815-TR	BAC SAN JOSÉ LEASING S.A	3101083308	SCR026	MA3FC42S3JA454534
19-000248-0396-PE	BCT ARRENDADORA S.A	3101136572	C164113	JAAN1R71LF7100170

Hoja1

19-000248-0396-PE	CARLOS EDUARDO CHAVES RÍOS	503480497	MOT671583	LXYPCLN01J0215336
18-0001754-0396-PE	GIOVANNI ROMERO NAVARRO	106650087	CL155563	JAATFS55HW7100809
19-000006-1815-TR	ADRIANA ORTA ADIS	1,862E+11	BCV157	KMHCG41FPYU139992
	EQUIPOS Y MANTENIMIENTOS PEDRO SOBALBARRO SANCHEZ			
19-000096-1815-TR	S.A	3101712309	269720	LH1147005651
<b>JUZGADO DE MENOR CUANTIA Y TRANSITO DE NICOYA</b>				
	<b>PROPIETARIO</b>	<b>N° CEDULA</b>	<b>N° PLACA</b>	<b>N° CHASIS</b>
	ARRENDAMIENTOS DE ACTIVOS AA SOCIEDAD ANONIMA REPRESENTADA POR LIONEL			
19-000208-0768-TR	RODOLFO PERALTA LIZANO	3-101-129386	C 166595	JHHUCL2H3HK017871
19-000190-0768-TR	CINTHYA MAYELA BARBOZA SOTO	4-0172-0360	BRP 066	KL1CM6DA1KC740284
	ASUNCION NICOLAS VELIZ ALVAREZ			
19-000190-0768-TR		155815678121	894766	4S2W4318429
19-000168-0768-TR	RIGOBERTO MAYORGA FAJARDO	5-0423-0919	CL 228003	KMCXNN7BPVU111132
	TRANSPORTES VARGAS SOCIEDAD ANONIMA REPRESENTADA POR HEYKEL			
19-000184-0768-TR	CLEMENTINA PINEDA RIVERA	3-101-679856	CL 199108	V11820983
<b>JUZGADO DE TRANSITO II CIRCUITO JUDICIAL ZONA ATLÁNTICA</b>				
	<b>PROPIETARIO</b>	<b>N° CEDULA</b>	<b>N° PLACA</b>	<b>N° CHASIS</b>
170016990499TR	NURY COLOMBARI RODRIGUEZ	900080880	264482	V430PJ003331
170027440485PE	MOYA VARGAS ANA	502060873	485476	KMHJF31JPNU198743
180015330499TR	CAMPBELL ALLEN HUMBERTO ALFONSO	106000922	CL150849	JM7UFY0W5V0122492
180018110499TR	JIMENEZ LANGE MARVIN GERARDO	701890682	C136879	JNAME08J3PGH70717
180018110499TR	LOPEZ MESEN GRACE DE LOS ANGELES	702160149	865051	JTDBT923304080379
190000310499TR	ANC CAR S.A	3101013775	BPF786	JDAJ210E0J3000930
190000670499TR	MANUEL FERNANDEZ BUSTOS	501240922	C126597	2FUPYDYB6HV285518



# Hoja1

190000750499TR	PEÑA ALVAREZ EUGENIA	110450879	BFY831	JTEBH9FJ905065868
190000800499TR	COOPERATIVA DE USUARIOS Y GESTORES DE TRANSPORTE Y SERVICIOS MULTIPLES DE CARIARI R L	3004051844	LB2249	KMJRL18TP6C004914
190001050499TR	SERVI TRANSPORTES DE AGREGADOS LA MINA JOK SOCIEDAD ANONIMA	3101374260	C 161953	1FUJAHCG42LJ66542
190001050499TR	SS CHINAIMPO SOCIEDAD ANONIMA	3101444648	CL 269927	JTFHK02PX00009187
190001050499TR	PORRAS MORALES ALEXIS	106870804	C 158375	1FUYDDYB2XLA07251
190001090499TR	ESTELIA REYES GUADAMUZ	602080133	CL105508	KNMD21002245
190001090499TR	SIEZAR MORA SINTHIA	801260211	BLN126	KMHST81CDHU683619
190001280499TR	TRANSREMO DEL CARIBE SOCIEDAD ANONIMA	3101302239	CL236893	MR0DR22G500003474
190001280499TR	DOMINGUEZ RIVERA JEFFREY GABRIEL	504040722	BMJ647	JTEGH20V410021638
190001350499TR	FALLAS SERRANO GRETTEL MARIA	108760237	798073	KMHCG45C32U272892
190001350499TR	QUIROS MARTINEZ MARIA CATALINA	113540073	BLV717	MALC281CBHM136003
190001380499TR	NAVARRO ANGULO LUIS ANGEL	111970713	317994	EL530356149
190001420499TR	NAVARRO NARANJO MARIA DEL ROCIO	114670102	CL159498	JAANPR66LW7100704
190001450499TR	HERNANDEZ RIVERA ORLANDO	601110191	CL131541	RN700005012
190001580499TR	TRANSPORTE INTERNACIONAL GASH SOCIEDAD ANONIMA	3101013407	C167553	LYC2CJ71XH0002670
190001590499TR	HERNÁNDEZ FAJARDO GERARDO JOSÉ	502450695	CL142934	JM2UF1119G0511239
190001680499TR	CONTRERAS AGUERO SERGIO STEVEN	304730417	843530	KMHCG51FPXU001357
190001680499TR	CONSORCIO DE TRANSPORTES COOPERATIVOS METROCOOP R.L.	3004056428	SJB8194	9BWY2TJB71RY12560

Hoja1

190001690499TR	FALLAS VEGA ORLANDO DE LOS ANGELES	603150605	489000	KMHJF31JPNU313202
190001720499TR	RAMIREZ GONZALEZ ENOC MOISES	701310015	CL274125	4TAUN73C8SZ032173
190001740499TR	RUIZ CORDOBA ANDREINA	113970961	MOT367142	LC6PCK4D2D0000324
190001770499TR	IMPROSA SERVICIOS INTERNACIONALES SOCIEDAD ANÓNIMA	3101289909	BNQ214	1FM5K8DH6HGD08710
190001770499TR	INSTITUTO NACIONAL DE FOMENTO COOPERATIVO	4000045015	060-79	MMBENKA409D003804
190001780499TR	LACAYO GOMEZ CINDY MILENA	503170130	307807	JT2EL46B6M0081887
190001800499TR	HERNANDEZ JARA HENRY GEOVANNI	204290750	TL453	KMHJM81BAAU134933
190001800499TR	CALDERON ESPINOZA MARCOS ANDREY	701790189	731420	EL420296153
190001840499TR	MATARRITA OBANDO EBER JOSE	112860048	C124906	CME87N56172
190002000499TR	PALMA SOREANO MARVIN LEONARDO	1,55813E+11	352754	JE3CA11A7PU043965
190002000499TR	CREDI Q LEASING SOCIEDAD ANONIMA	3101315660	CL310944	JAA1KR77EJ7100682
190002280499TR	PEREZ LOPEZ MANUEL ENRIQUE	700670877	309744	JS3TD02V2N4100967
190002520499TR	RODRIGUEZ LEDEZMA EDGAR	203300805	788416	WC517643
190003290499TR	COMERCIALIZADORA DEL TROPICO CARIBEÑO COTROSA SOCIEDAD ANONIMA	3101161039	C148361	1FUYDZYB5XP784154
190003560499TR	MENA ARRIETA JORGE MARIO	207650357	C162139	N359543
190006060499TR	GONZALEZ PERALTA LISANDRO GILBERTO	205560691	C133777	1FUYDCYB5TH689157
190006060499TR	PULIDO PAVON CHRISTIAN ALEXANDER	702130516	688065	KMHDU41BP7U174825
190007520499TR	MOYA COTO JEAN CARLOS	304150013	771997	JS3JB43V794300557

**JUZGADO CONTRAVENCIONAL Y MENOR CUANTI A DE ABANGARES**  
**N° EXPEDIENTE PROPIETARIO N° CEDULA N° PLACA N° CHASIS**

Hoja1

17-000185-1576 TR	RADIAPUERTAS S.A.	3-101-57966	C-162081	LEFYEDK55EHN00525
18-000031-1576 TR	MARIA TERESA BOLIVAR BRIZUELA	501750023	CL-156470	JM2UF3112G0634442
18-000034-1576-TR	MICHAEL ALEXANDER GONZÁLEZ JIMÉNEZ	207150015	BCW337	JTDBT123220250145
18-000034-1576-TR	MARISOL RAMOS GONZÁLEZ	204940640	MSR769	3HGRM3830DG603454
18-000042-1576 TR	EMPRESA ALFARO LIMITADA	3-102-008816	GB-003279	LDY6KS2B3G0001416
18-000042-1576 TR	NARANJO PERAZA KARINA JAZMIN	115750544	790499	94DTEND229J063725

18-000065-1576 TR	INDUSTRIAS VELLETRI SOCIEDAD DE RESPONSABILIDAD LIMITADA	3-102-721614	CL-342371	JHHAFJ3H9FK003550
-------------------	---	--------------	-----------	-------------------

**JUZGADO CONTRAVENCIONAL DE COBANO PUNTARENAS**

N° EXPEDIENTE	PROPIETARIO	N° CEDULA	N° PLACA	N° CHASIS
19-000085-1603-TR	ARRENDADORA SOCIEDAD ANONIMA	DESYFIN 3101538448	CL 304720	JAA1KR55EH7100929
19-000092-1603-TR	JUAN CARLOS MONGE RODRIGUEZ	1-1335-0438	MOT 392630	LZSPCJLG1E1903200
19-000098-1603-TR	ULISES CHAVARRIA VARELA	1-1475-0190	MOT 446066	ME1RG0917E2001450

**JUZGADO DE TRANSITO DE GRECIA**

N° EXPEDIENTE	PROPIETARIO	N° CEDULA	N° PLACA	N° CHASIS
18-000920-0899-TR	FRANCISCO BALLESTERO GARCIA	203300250	683576	2HGEJ112XSH520750
19-000282-0899-TR	RED COMERCIAL DEL PACIFICO SOCIEDAD ANONIMA POR MEDIO DE SU REPRESENTANTE LEGAL	3101590101	CL 231388	JALC4B1K6S7005256
19-000293-0899-TR	MIGUEL ENRIQUE ARAYA PEREIRA	207330574	BLR855	JTEHH20V230196039
19-000296-0899-TR	IRIA MARIA QUESADA MOLINA	204370846	TA 34	JTDBJ21E304015340
19-000297-0899-TR	ACEROS MONGE SOCIEDAD ANONIMA POR MEDIO DE SU REPRESENTANTE LEGAL	3101663614	CL 306324	LJ11KEBDOF1000591
19-000299-0899-TR	MARIO ALBERTO ALPIZAR ARCE	205500362	213963	1HGCA564XKA068967

# Hoja1

19-000302-0899-TR	JONATHAN ALONSO PEREZ GONZALEZ	110330046	BCN346	JTDBT1238Y0048273
19-000307-0899-TR	MARCIA CARVAJAL AGUILAR	603070523	CL 260280	KN3HDP3361K770474
19-000309-0899-TR	CENTRIZ COSTA RICA S.A. POR MEDIO DE SU REPRESENTANTE LEGAL	3101036194	BPB653	JTMDB8EV5JJ031191
19-000315-0899-TR	DAVID DELGADO NARANJO	207920587	MOT 504325	LF3PCM4A0GB000810
19-000320-0899-TR	ANC CAR SOCIEDAD ANONIMA POR MEDIO DE SU REPRESENTANTE LEGAL	3101013775	BMK215	JS3TD54V8H4101152
19-000324-0899-TR	YEIMI BOLAÑOS VALVERDE	113450777	696974	MA3FB31S180928978
19-000332-0899-TR	HUMBERTO CALDERON GRANADOS	601550780	MOT 324535	TSYJEMOA4CB788487
19-000333-0899-TR	CARLOS JOSUE SANCHEZ BARRANTES	206390371	BQR827	JTDBT1236Y0081840
19-000334-0899-TR	COOPERATIVA DE PRODUCTORES DE LECHE DOS PINOS R.L. POR MEDIO DE SU REPRESENTANTE LEGAL	3004045002	C 167039	MEC2041RJHPO35368
19-000335-0899-TR	EMPRESA DE TRANSPORTES HNS ALPIZAR SOCIEDAD ANONIMA POR MEDIO DE SU REPRESENTANTE LEGAL	3101228514	AB 3954	9BM3840735B391006
19-000338-0899-TR	JORDAN CORTES CARRANZA	206970207	MOT 570679	LZL20P109HHF40313
19-000368-0899-TR	BAC SAN JOSE LEASING S.A. POR MEDIO DE SU REPRESENTANTE LEGAL	3101083308	JHN137	3HGRU5850GM502057

# Hoja1

19-000368-0899-TR	JOSE FABIO BONILLA CARMONA	702240458	BNL479	JTDBT923471035219
19-000383-0899-TR	CHRISTINE DIANE LE CLAIRE UREÑA	110050199	SFC112	JTJBJRBZ1G2015172
19-000384-0899-TR	PAOLO CESAR CAMPOS SANCHO	112110017	849826	2HGES25791H527499
19-000388-0899-TR	ROY ANDRES HIDALGO SEINFARTH	205090935	TA 916	JTDBJ42E60J003839
19-000391-0899-TR	JOCKSAN JESUS ROJAS BLANCO	206730169	BKF810	JTDBT123835043795
19-000393-0899-TR	ABEL CASCANTE RUEDA	602010940	301690	2C1MR6463M6732397
19-000396-0899-TR	LUIS GERARDO MOLINA MATAMOROS	203520818	217519	JN1PB21S7HU004610
19-000398-0899-TR	BAC SAN JOSE LEASING S.A. POR MEDIO DE SU REPRESENTANTE LEGAL	3101083308	C 166522	JALFTR90PG7000011
19-000401-0899-TR	IVAN DANIEL QUESADA PANIAGUA	113340454	BMN586	MMBXNA03AHH001270
19-000404-0899-TR	TRANSPORTES LOS TOMATES JR SOCIEDAD ANONIMA POR MEDIO DE SU REPRESENTANTE LEGAL	3101264147	C 156622	J8BM7A1U3N3300004
19-000407-0899-TR	EXCURSIONES MARVI SOCIEDAD ANONIMA POR MEDIO DE SU REPRESENTANTE LEGAL	3101111844	SJB 7763	9BSK4X2BEY3520341
19-000408-0899-TR	INVERCREDIT GUANTANAMO SOCIEDAD ANONIMA POR MEDIO DE SU REPRESENTANTE LEGAL	3101268199	CL 270562	MR0CS12G500120059
19-000413-0899-TR	EMPRESA DE AUTOTRANSPORTES SANTA GERTRUDIS LIMITADA POR MEDIO DE SU REPRESENTANTE LEGAL	3102005073	AB 6283	LKLR1KSF7EC626335

Hoja1

19-000416-0899-TR YEISON QUESADA RODRIGUEZ 205450749 MOT 273590 9C2ME09054R005518

19-000418-0899-TR RAQUEL JUDITH BONILLA JIRON 1,55815E+11 BNC650 MA3ZF62S8HA982984

**JUZGADO CONTRAVENCIONAL Y DE MENOR CUANTIA DE SAN ISIDRO DE HEREDIA**  
**N° EXPEDIENTE PROPIETARIO N° CEDULA N° PLACA N° CHASIS**

CONSTRUCTORA MECO S.A R/  
 CARLOS ENRIQUE CERDAS  
 19-000056-1760-TR ARAYA 3-101-035078 C-148809 1M1AL02Y68M008686

19-000060-1760-TR WENDY YIRLENY QUIROS GARITA 1 1310 0262 557852 2T1BR12E2YC292751

SERVICIOS ESPECIALES MAVISA  
 S.A  
 19-000060-1760-TR 3-101-406367 C-157037 JHFYJ22H60K002554

**JUZGADO CONTRAVENCIONAL DE MONTEVERDE**  
**N° EXPEDIENTE PROPIETARIO N° CEDULA N° PLACA N° CHASIS**

MARIO ANDRES ARGUEDAS  
 19-000031-1608-TR ACOSTA 207080152 MOT356477 MD2A13EZ6DCE00186

BRYAN ESTEBAN GARCÍA  
 19-000019-1608-TR CASTRO 114430996 MOT368873 9C2ME09U6DR720097

19-000031-1608-TR ANC CAR SOCIEDAD ANONIMA 3101013775 BKZ980 JDAJ210G0G3016041

19-000019-1608-TR ANC CAR SOCIEDAD ANONIMA 3101013775 BPF857 JDAJ210E0J3000905

CREDI Q LEASING SOCIEDAD  
 ANONIMA  
 19-000027-1608-TR 3101315660 BPP397 MA6CG6CD8JT000807

COMERCIAL SIME DEL NORTE  
 SOCIEDAD ANONIMA  
 19-000022-1608-TR 3101380636 CL306895 MR0KS8CC8H1009835

**JUZGADO DE TRÁNSITO II CIRCUITO JUDICIAL DE SAN JOSÉ**

**N° EXPEDIENTE PROPIETARIO N° CEDULA N° PLACA N° CHASIS**

INMOBILIARIA DUSK DEL ESTE  
 SOCIEDAD ANONIMA  
 19-002490-0174-TR 3101449546 FMC213 1ZVBP8AM2D5248485

19-002490-0174-TR MIMETIZARQ SOCIEDAD ANONIMA 3101624344 CL 230572 MNTVCUD40Z0004124

19-002810-0174-TR BAC SAN JOSE LEASING S.A. 3101083308 CL 312776 MPATFS86JJT005735

MAIKOLL ANDRES CASTILLO  
 GONZALEZ  
 19-002810-0174-TR 303720765 466224 2CNBJ1367V67V6916857

DANIEL ALEJANDRO CECILIANO  
 MORA  
 19-003350-0174-TR 113680473 TRD567 JTEHH20V206144175

## Hoja1

19-002610-0174-TR	STEVEN DE JESUS CASTRO BARBOZA	113450147	MOT 238011	LLCUPSE381087808
19-003100-0174-TR	ANAYANCI SANTAMARIA CALVO	112090918	BNW468	KMHGDG41LBDU809269
19-002830-0174-TR	EWLYN ANDRINA SALAZAR ALVAREZ	112540712	JRM001	KNAFU411AD5982074
19-002360-0174-TR	ALAN GERARDO DE LOS ANGELES ALVARADO SANCHEZ	303060625	C 156869	N354486
19-002360-0174-TR	LIGIA LOBO VEGA	202750921	897398	JTDAT1235Y0087639
19-003090-0174-TR	AUTOBUSES UNIDOS DE CORONADO SOCIEDAD ANONIMA	3101010075	SJB 015362	93ZK1RMH0F8928473
19-003380-0174-TR	DENIA KARINA NAVARRETE GUTIERREZ	108760127	BPH887	MA3ZF63S3JA172750
19-003320-0174-TR	CREDIUNO SOCIEDAD ANONIMA	3101676338	SJB 017439	LDYCCS209H0000015
19-003150-0174-TR	RAFAEL ANGEL ZUÑIGA CORTES	104180263	BBR942	KMHCM36C88U104563
19-003330-0174-TR	BAC SAN JOSE LEASING S.A.	3101083308	CL 299207	8AJKB8CD7H1670861
19-003330-0174-TR	CAROLINA BONILLA ZUÑIGA	104670123	785466	NOINDICA
19-003070-0174-TR	MENDIOLA Y COMPAÑIA SOCIEDAD ANONIMA	3101007716	CL 259434	JTFHK02P600008411
19-003070-0174-TR	MIGUEL ANGEL VEGA GUEVARA	108250750	570550	KMJFD37APSU225637
19-003020-0174-TR	BAC SAN JOSE LEASING S.A	3101083308	CL 299062	3N1JH01SXZL115088
19-003020-0174-TR	FLORY MARIA CASTRO CHINCHILLA	104190142	BQZ385	JTDBT903691306027
19-003250-0174-TR	JALDER FERNANDO LOACIGA MORENO	109810564	BMV751	KNADH4A32B6850879
19-000260-0174-TR	KAPENA EXPRESS S.A.	3101722805	MOT 649347	MD2A21BY9JWE48997
19-000260-0174-TR	OLIVA MAYELA SALAZAR ORTIZ	105030945	291601	JT2AE92E4K3178488
19-003230-0174-TR	ANDREA DE LOS ANGELES SEGURA SALAZAR	110520206	MOT 299605	L5DPCJF10AZM00613
19-003260-0174-TR	JENNIFER SANCHEZ RODRIGUEZ	701960781	CL 278750	MROF229G7F2547057

Hoja1

19-003200-0174-TR	PROMOCIONES DE MERCADEO PROMERC SOCIEDAD ANONIMA	3101393663	587064	JDAL2515001033809
19-003200-0174-TR	TRANSPORTES EL CARMEN DE TRES RIOS SOCIEDAD ANONIMA	3101134187	CB 002204	9BM3840738B535121
19-001650-0174-TR	DISTRIBUIDORA DE MARISCOS ALTA MAR SOCIEDAD ANONIMA	3101155686	CL 181444	JTFAD426900061694
19-003140-0174-TR	BUFETE MAYEL SOCIEDAD ANONIMA	3101168412	867036	JM3ER293880208568
19-002480-0174-TR	DETALLES Y ACABADOS PARA LA CONSTRUCCION EL GOLFO SOCIEDAD ANONIMA	3101515832	CL 174416	RZN1480006717
19-003490-0174-TR	EMPRESA GUADALUPE LIMITADA	3102005183	SJB 014830	9532L82W9FR441013
19-003560-0174-TR	NORA PATRICIA MIRANDA JIMENEZ	105890943	BGK221	MMBXNA03AEH005154
19-003530-0174-TR	CORPORACION AUTOMOTORA M Y R INDEPENDIENTE S.A	3101524177	BCH477	kmhct41dadu298664
19-003430-0174-TR	BIMBO DE COSTA RICA SOCIEDAD ANONIMA	3101148887	CL 240476	JHFAF03H209000961
19-003730-0174-TR	BRYAN GUSTAVO ZUÑIGA ARAYA	112750498	MOT 642760	LWBKA0290J1000504
18-005860-0174-TR	ELIAN DE LOS ANGELES MARIN SOLANO	109370859	BHT015	2HGFA555X7H714248
19-003640-0174-TR	ARRIENDA EXPRESS S.A.	3101664705	BNM892	MA3FB32SXJ0A37479
19-003740-0174-TR	VEHICULOS DE TRABAJO S.A.	3101020764	BJN596	JS3TD54V8G4101294
19-003740-0174-TR	JUVEMOVIL SOCIEDAD ANONIMA	3101235329	BRV770	YV1CN592251205234
19-003770-0174-TR	DANNY FALLAS UREÑA	206030512	858027	JTDKW923505166469
19-003890-0174-TR	MAX RODRIGO MARTIN ROJAS VALLEJO	105530760	206189	JAACR01E5M9805367
19-003780-0174-TR	3-101-729702 SOCIEDAD ANONIMA	3101729702	BML125	3G1J85DCXGS597121
19-003780-0174-TR	JOSE FABIO SANCHEZ ZUNIGA	104050861	TAX 000019	3N1JH01SXZL115088
19-003790-0174-TR	GRUAS Y TRANSPORTES ELMAE SOCIEDAD ANONIMA	3101754930	MOT 622267	LV7MGZ407JA901385
19-003790-0174-TR	SCOTIA LEASING C.R S.A	3101134446	BPJ099	MALBM51CBHM339655



Hoja1

19-004040-0174-TR	AUTOTRANSPORTES SOCIEDAD ANÓNIMA	CESMAG 3101065720	SJB 016037	9BM382188HB037905
19-004040-0174-TR	COSTA RICA A LA CARTA SOCIEDAD ANONIMA	3101364827	HB 004148	JLBBE639JJRK30174
19-003900-0174-TR	RONALD ALBERTO SANCHEZ FUENTES	303090959	CL 232652	KMFFA17APSU280031
19-003331-0174-TR	CERDAS TENORIO WADY JOHEL DE JESUS	105690608	BHY159	3N1CN7ADXFL882396
19-003211-0174-TR	AUTO CARE MOTORS CR SOCIEDAD ANONIMA	3101680945	BJR622	JMYXTGF3WGWZ001840
19-003281-0174-TR	MORALES GRANADOS NAYRA DAYELL	115560760	847496	MYSNCS1AAU004215
19-003281-0174-TR	ARRENDADORA SOCIEDAD ANONIMA	DESFIN 3101538448	BHV967	KMHJT81EAFU097783
19-003431-0174-TR	CALDERON NAVARRO MARIA DE LOS ANGELES	106160213	737449	JTMBD33V905163710
19-003541-0174-TR	SERRANO CAMPOS ISABEL	106960809	836288	MA3FC31S8AA279614
19-003511-0174-TR	BARRANTES HIDALGO NURIA	502060503	614908	1FMZU62K55ZA65289
19-003441-0174-TR	AUTOTRANSPORTES SOCIEDAD ANONIMA	CESMAG 3101065720	SJB 017013	3HBBMAAR0GL198468
19-003731-0174-TR	ARCE ZAMORA ALBERTO RAMON	105780724	TSJ 001250	LGWEE2K53HE609648
19-003731-0174-TR	MICROBUSES HEREDIANOS ANONIMA	RAPIDOS SOCIEDAD 3101070526	HB 002344	KL5UM52HE7K000061
19-003721-0174-TR	VILLEGAS DACATRA MATIAS LUIS	801150274	852873	JM3TB3MA5A0233246
19-003721-0174-TR	DELGADO CASCANTE GISSELLE	401230222	554337	JN1CFAN16Z0082901
19-003771-0174-TR	AUTO TRANSPORTES LUMACA SOCIEDAD ANONIMA	3101280236	CB 002829	LKLR1LSM1GB670330
19-003611-0174-TR	EMPRESA GUADALUPE LIMITADA	3102005183	SJB 015831	9532L82W2HR609061
19-003831-0174-TR	GN LEASING & TRADING SOCIEDAD ANONIMA	3101178528	C 152075	3ALACUCN38DZ54565
19-003621-0174-TR	SCOTIA LEASING COSTA RICA SOCIEDAD ANONIMA	3101134446	CL 450038	3N6CD33A3JK841986
19-003881-0174-TR	BURGOS RODRIGUEZ BRYAN STEVEN	115000767	MOT 486019	LZRL6F1L6G1900185

# Hoja1

19-003881-0174-TR	TRANSBUS PLATINO SOCIEDAD ANONIMA	3101388999	TCH753	VF1VY0CAVFC511893
19-003891-0174-TR	ORTIZ ARRIETA LUIS TARCISIO	302850458	C 128476	1FUPACYB2PL417446
19-003891-0174-TR	VARGAS LOPEZ ARIANNA MARIA	112290184	BKQ548	KMHD35LE8DU060681
19-003961-0174-TR	VIQUEZ MENDEZ IRMA	302800279	CL 226366	JN1CHGD22Z0085262
19-003961-0174-TR	IMPROSA INTERNACIONALES SOCIEDAD ANONIMA	3101289909	BNB361	MMBSNA13AHH005052
19-003981-0174-TR	VILLAGRA RAMIREZ KRISTEL VANESSA	114240238	CL 269112	MPATFS86JDT000888
19-004031-0174-TR	VILLALOBOS ROJAS ESTEBAN	112700486	669763	1N4EB32AXMC740284
19-003661-0174-TR	ARTAVIA UGALDE DYLANA	113990320	BLD092	JM1BK323081866895
19-004101-0174-TR	COOPERATIVA MATADERO NACIONAL DE MONTECILLOS R L	3004075581	MOT618876	LWBKA0295J1000112
19-004341-0174-TR	COMERCIAL DINANT DE COSTA RICA SOCIEDAD ANONIMA	3101373220	CL 264309	KMFGA17LPCC194408
19-003681-0174-TR	SEGURA LOPEZ VIRGINIA	102970958	770996	KMHVA21NPSU106459
19-003791-0174-TR	3-102-750283 SOCIEDAD DE RESPONSABILIDAD LIMITADA	3102750283	LXS126	JTJBARBZ8H2116758
19-004311-0174-TR	SCOTIA LEASING COSTA RICA SOCIEDAD ANONIMA	3101134446	BNW495	8AJDA8FS8H0770673
19-004091-0174-TR	COCA COLA FEMSA DE COSTA RICA SOCIEDAD ANONIMA	3101005212	C 149918	3ALACYCS98DAA5002
19-004421-0174-TR	VARGAS DELGADO TATIANA VANESA	115640653	533027	JACDJ58V3S7915395
19-003255-0174-TR	MAXFRE SERVICES SOCIEDAD ANONIMA	3101606196	MOT 496869	ME4KC09E1F8011568
19-003255-0174-TR	MONTOYA MATA LUIS ALBERTO	204570225	TA 001673	KMJWA37HAGU746989
19-003225-0174-TR	MONTES MONGE VANESSA	108710273	676687	KNAMB761376106699
19-003205-0174-TR	AUTOTRANSPORTES CARIBEÑOS SOCIEDAD ANONIMA	3101028668	LB 001537	9BSK4X2B083608211
19-001055-0174-TR	SOLANO HERRERA EMMANUEL DAVID	305010486	MOT 641669	LXAPCM4A3JC001091

## Hoja1

19-003525-0174-TR	HERRERA BARQUERO MARIBEL	107720975	909515	JTDBT92300L015737
19-003455-0174-TR	VALVERDE PORTUGUEZ ESTEBAN MAURICIO	107930488	TSJ 005122	MR2B29F38H1022996
19-003455-0174-TR	VARGAS ROJAS MAYRA	105660950	831322	JTDKW923905147035
19-000105-0174-TR	GRAF DEPOT SOCIEDAD ANONIMA	3101423790	794012	9BWK05Z554009793
19-003495-0174-TR	QUIMICA ARJI W G A C SOCIEDAD ANONIMA	3101228722	CL 260640	JHHUCL1HX0K002015
19-003495-0174-TR	CRISMAPAC SOCIEDAD ANONIMA	3101398518	BHN141	LB37422SXFH038087
19-003535-0174-TR	CALVO ARIAS FELIX AROLDO	401240468	816354	JTDBT923301365939
19-003535-0174-TR	EMPRESA GUADALUPE LIMITADA	3102005183	SJB 009960	9BM3840734B386879
19-003845-0174-TR	ESQUIVEL MARIN PEDRO MIGUEL	106400642	694433	JN1BCAC11Z0007567
19-003795-0174-TR	INVERSIONES BEDOUT Y GOMEZ SOCIEDAD ANONIMA	3101195951	MLB111	WBAHT7106GP904273
19-003755-0174-TR	INDUSTRIAS VELLETRI SOCIEDAD DE RESPONSABILIDAD LIMITADA	3102721614	CL 270038	JAANMR55EC7100118
19-003755-0174-TR	GOMEZ PORTUGUEZ LAURA CRISTINA	112650316	BCR125	NOINDICA
19-003595-0174-TR	TAVERAS BURDIEZ FABIO ANTONIO	135458880	BPM856	KMHCT4AE8DU463648
19-002645-0174-TR	ROMAN VEGA ISABEL CRISTINA DE LA TRINIDAD	106400999	FSR666	KNAPN81ADJ7276703
18-005675-0174-TR	EMPRESA GUADALUPE LIMITADA	3102005183	SJB 009960	9BM3840734B386879
18-005675-0174-TR	BAC SAN JOSE LEASING, S.A	3101083308	JGR006	TSMYD21S2GM149484
19-002865-0174-TR	COOPERATIVA DE PRODUCTORES DE LECHE DOS PINOS R L	3004045002	C 156315	3ALACYCS7BDAW7980
19-003345-0174-TR	SANCHEZ BARRANTES CARLOS MANUEL	103820823	BMM638	KMHCU4AE0CU168121
19-000305-1756-TR	SCOTIA LEASING COSTA RICA SOCIEDAD ANONIMA	3101134446	CL 301393	1C6RR7MT3ES329658
19-000305-1756-TR	GOMEZ RAMIREZ HECTOR ALBERTO	117170166	BMP450	JTDBT903391314053

Hoja1

19-002949-0174-TR	ALBERTO DE LOS ANGELES MORA SÁNCHEZ	01-1295-0593	331610	KMJWWH7FPWU099937
19-002539-0174-TR	JOHANNA MARIA ROJAS FLORES	03-0373-0430	CCC658	3N1AB7AD9GL633332
19-002539-0174-TR	SILVIA PRISCILLA CANTILLO ACUÑA	01-0982-0302	SPC293	3N1AB7AD4JL600620
19-002779-0174-TR	KATHERINE PAOLA JIMENEZ ROJAS	01-1418-0733	262971	JD2BF3101N6310245
19-002179-0174-TR	JOSE OLDEMAR HERNANDEZ CARRILLO	05-0171-0512	BRL461	MA6CH5CDXKT044851
18-005989-0497-TR	TRANSPOR VARGAS SOCIEDAD ANONIMA	3-101-679856	444108	1FUJA6CK75LN97826
18-005989-0497-TR	GRACIELA NUÑEZ CAMPOS	02-0523-0178	BLM966	JS3TD941274201525
19-001539-0174-TR	CONSOLIDADO GRUPO DE ÁNGELES AZULES S.A.	3-101-396170	BCM092	KL1MJ6C42CC146930
19-001539-0174-TR	OSCAR MADRIGAL MURILLO	02-0170-0399	CL 267085	MR0FR22G300613222
19-003079-0174-TR	ROSIBEL DUARTE ACEVEDO	1558-0948-3427	MOT 444108	LXYPCLM03F0235007
19-003079-0174-TR	EMC DE EL ALTO INTERNACIONAL DE CARGA S.A.	3-101-517766	550824	JDA000F7000641443
19-002919-0174-TR	CARLOMAGNO ARAYA CALLEJA	01-0842-0574	BNM175	MA3ZF62S1JAA79553
19-002959-0174-TR	SALVADOR MORALES MIRANDA	01-1116-0308	BCG063	LB37122S7CH007318
19-002959-0174-TR	SCOTIA LEASING COSTA RICA SOCIEDAD ANONIMA	3-101-134446	BPY817	LGXC16DF3J0000929
19-003099-0174-TR	MARIANELA BARRANTES SOLIS	02-0667-0028	C 134293	1FUYSZB3WP909470
19-002839-0174-TR	BAC SAN JOSE LEASING SA	3-101-083308	BQR632	JMYXTGF2WJZ000722
19-003279-0174-TR	AUTOTRANSPORTES CESMAG SOCIEDAD ANÓNIMA	3-101-065720	SJB 010388	9BM3840736B446674
19-003279-0174-TR	MARIO ADOLFO SOLANO SANCHEZ	03-0322-0620	902338	JTDBL42E609155096
19-003149-0174-TR	BAIJIAN ZHENG	1156-0073-8012	BJJ773	JTFJS02P1G0049346
19-002989-0174-TR	MAGASOSO DE LAS LOMAS SUR S A	3-101-326709	SJB 012626	LKLR1KSF9BC542836

# Hoja1

19-003819-0174-TR	CARLOS ENRIQUE CARBONI ALVAREZ	03-0230-0570	BMG725	JMYXTGF2WHZ000715
19-003819-0174-TR	LUIS CARLOS ROSSES MATA	03-0458-0660	SHY234	KMHCT51BAFU205381
19-003529-0174-TR	YIRIA MARIA ROSA SAENZ CARAZO	01-0705-0843	667792	KMHDU41TP7U068561
19-003429-0174-TR	REMSA RENTA DE EQUIPO Y MAQUINARIA SOCIEDAD ANONIMA	3-101-345671	C 139214	1HSRAA5N1PH494077
19-003489-0174-TR	TRANSPORTES SIBAJA VEGA SOCIEDAD ANONIMA	3-101-682455	C 124336	U685T15990
19-003399-0174-TR	TOPOGRAFÍA DEL NORTE SOCIEDAD DE ACTIVIDADES PROFESIONALES	3-108-096840	BJM751	KMHJU81BBDU573834
19-002819-0174-TR	SCOTIA LEASING COSTA RICA SOCIEDAD ANONIMA	3-101-134446	BRJ367	MA6CH5CD0KT036435
19-003409-0174-TR	3-101-731132 SOCIEDAD ANONIMA	3-101-731132	BFQ145	JTDBT923101428701
19-003409-0174-TR	JOSE FAUSTINO CASTILLO ZUÑIGA	05-0092-0316	C 159310	1FUPCSZB6YPA19947
19-002979-0174-TR	BAC SAN JOSE LEASING SA	3-101-083308	JSC074	94DFCUK13JB101315
18-009958-0174-TR	INVERSIONES SEETAXI SAN JORGE SOCIEDAD ANONIMA	3101689107	BKG285	JTDBT123X10194356
19-000648-0174-TR	RODRIGUEZ NARANJO ADIYE MARIA	110290880	MOT 533609	LWBPCJ1F4G1003301
19-000688-0174-TR	INVERSIONES DE SEGURIDAD PROFESIONALES ACU SOCIEDAD ANONIMA	3101430912	MOT 103255	ZX750L008426
19-000298-1756-TR	CONSTRUCTORA INDUSTRIAL B Y B INT SOCIEDAD ANONIMA	3101309115	CL 236604	5TEVL52N4Z2021827
19-001838-0174-TR	AUTOTRANSPORTES MORAVIA SOCIEDAD ANONIMA	3101054596	SJB 012147	KL5UM52HE8K000128
19-002828-0174-TR	SALAZAR GONZALEZ SHIRLEY	205330371	BDZ386	JS3JB43V3E4101001
19-002828-0174-TR	CHACON JIMENEZ RODMAN	110670138	C 162058	799779
19-002988-0174-TR	ALTICA SERVICIOS FINANCIEROS SOCIEDAD ANONIMA	3101712325	MNN273	WMWXM5104H2E19757
19-003088-0174-TR	CORPORACION AUTOMOTORA M Y R INDEPENDIENTE SOCIEDAD ANONIMA	3101524177	BMJ166	9BD197335H3285434
19-003108-0174-TR	SELVA NAVARRO SANDRA PATRICIA	203460172	MOT 542705	MD2A36FZ6HCC00473

Hoja1

19-003108-0174-TR	IMPORTADORA PANAMERICANA ANONIMA	UNIVERSAL SOCIEDAD	3101130591	CL 274136	MR0CS12G900121537
19-003188-0174-TR	MARCHENA RANSES	PORTILLA DENCEL	116370893	BRG386	JTDBT4K32B4082047
19-003188-0174-TR	HE DALONG		1,156E+11	HDL128	JTMRD8EV2HJ029228
19-003238-0174-TR	RETANA JIMENEZ LILLIANA ISABEL		108160609	681752	JN1EB31P4MU026700
19-003238-0174-TR	SIMBARICA RESPONSABILIDAD LIMITADA	SOCIEDAD DE	3102545693	CL 297336	ZFAKVJY30G9003678
19-003288-0174-TR	3-101-752384	SOCIEDAD ANONIMA	3101752384	BMT260	3N1BC13E67L443900
19-003298-0174-TR	BAC SAN JOSE LEASING, S.A		3101083308	RDC155	5N1AR2MM9GC638528
19-003338-0174-TR	ABARCA JIMENEZ IRIS MARIA		104760236	MFC035	MM7DE32Y0CW187849
19-003338-0174-TR	INVERSIONES SANCHEZ Y JALET SOCIEDAD ANONIMA		3101155532	CL 301025	AFAFP5MP5HJU45940
19-003388-0174-TR	AUTOTRANSPORTES SOCIEDAD ANONIMA	ZAPOTE	3101006170	SJB 015201	LA9C5ARY6GBJXK053
19-003438-0174-TR	PRADA LOPEZ NINOSKA PAMELA		110700766	777797	KM8SB82B81U005212
19-003458-0174-TR	AUTOTRANSPORTES SOCIEDAD ANONIMA	CESMAG	3101065720	SJB 014827	LA9C5ARY2FBJXK064
19-003528-0174-TR	SANCHEZ ARROYO ENRIQUE	GERARDO	114570388	CL 282801	LGWCA2172EC609623
19-003538-0174-TR	CORREOS DE COSTA RICA SOCIEDAD ANONIMA		3101227869	3101227869	CL 254184
19-003558-0174-TR	CORPORACION TRANSPORTES DEL SOCIEDAD ANONIMA	AUTO ESTE	3101082621	SJB 010614	9BWRF82W96R605165
19-003588-0174-TR	OVIEDO ROJAS CARLOS ALBERTO		111570255	MOT 293800	WB1045004BZX16770
19-003628-0174-TR	RAMIREZ ARRAIZ COROMOTO	CARELKYS	122316762	MOT 660837	LGVSMY500JZ101911
19-003638-0174-TR	SOTO ACUÑA JOSUE GERARDO		114760707	899581	K9602P007000
19-003688-0174-TR	TRANSVI SOCIEDAD ANONIMA		3101120819	SJB 015149	9532L82W4GR527105
19-003698-0174-TR	COREAS GARCIA ROSA ANGELICA		205030673	BGB139	VF1LZBV0TEC281343

# Hoja1

19-003698-0174-TR	AUTOBUSES UNIDOS DE CORONADO SOCIEDAD ANONIMA	3101010075	SJB 013851	9532F82W1DR300134
19-003748-0174-TR	RAMIREZ RUBI DOMINGO FRANCISCO	700890169	859779	1N4AB41D4TC788507
19-003768-0174-TR	MIRANDA GUERRERO ADRIAN EDUARDO	111390120	MOT 517266	LKXPCNLB9G0011318
19-003838-0174-TR	ARRENDADORA DESYFIN SOCIEDAD ANONIMA	3101538448	BMZ208	KL1CJ6CA1HC766046
19-003848-0174-TR	AUTOTRANSPORTES ZAPOTE SOCIEDAD ANONIMA	3101006170	SJB 015196	LA9C6ARY7GBJXK060
19-003878-0174-TR	VARGAS SANABRIA ERNESTO	113380765	VTR934	TSMYE21S3JM329450
19-003898-0174-TR	SCOTIA LEASING COSTA RICA SOCIEDAD ANONIMA	3101134446	CL 294371	JLBFE71CBHKU40327
19-003908-0174-TR	FERNANDEZ MEJIAS GREIVIN	107650420	113938	EE900030493
19-003908-0174-TR	BONILLA RODRIGUEZ MARILYN	111130073	703492	1D8GU28967W642345
19-003908-0174-TR	MIRANDA SALAS YINERY	205830425	C 147364	1FUVDSEB9TP724108
19-003918-0174-TR	SCOTIA LEASING COSTA RICA SOCIEDAD ANONIMA	3101134446	BQC110	MALA851CAJM761404
19-004008-0174-TR	AUTOSTAR VEHICULOS SOCIEDAD ANONIMA	3101336780	MBZ018	WDDGF5HB1DA753493
19-004108-0174-TR	SALAS MEJIAS EDWIN	204100235	CL 119174	1N6ND06YXFC378290
19-003407-0174-TR	Rep legal de Coca Cola Femsa de C.R. S.A.	3-101-005212	C 139604	3ALACYCS45DU23755
19-003727-0174-TR	María Rodríguez Rodríguez	01-0599-0342	BKM706	KPT20A1VSHPO69800
19-003517-0174-TR	Claudio Hernández Espinoza	05-0230-0890	780656	KMHJF24M2VU505206
19-003517-0174-TR	Rep legal de Coca Cola Femsa de C.R. S.A.	3-101-005212	C 149915	3ALACYCS48DAA4999
19-003587-0174-TR	Nidia Rodríguez Chavarría	01-0739-0199	KRR777	ZFA312000HJ581445
19-003857-0174-TR	Kembly Godínez Rodríguez	01-1365-0412	MOT 564967	LBMPCML33H002609
19-003757-0174-TR	Everson Chavarría Salazar	01-1579-0245	BGG840	KMHCT41DAEU624126

## Hoja1

19-003827-0174-TR	Yorleny Alvarado Arias	01-1153-0334	BDB089	KMHCT41CADU354936
19-004007-0174-TR	Jeannette Zamora Carvajal	01-0320-0105	JZC777	MAJTKNFE7HTE18436
19-003887-0174-TR	Lilliana Rojas Salazar	09-0048-0870	615020	1N4AB41D4VC727581
19-003797-0174-TR	Dowglas Arredondo Guevara	05-0255-0253	MDG243	KNAPH81BDJ5459927
19-003797-0174-TR	Rep legal de Prestarte Rápido de C.R. S.A.	3-101-705221	BPC850	3N1CN7AP0EL847763
19-003697-0174-TR	Rep legal de Empresa Guadalupe Ltda.	3-102-005183	SJB 12006	9BM3840739B598586
19-003697-0174-TR	Rep legal de Scotia Leasing C.R. S.A.	3-101-134446	BPC713	LSGKB54H4JV030661
19-003597-0174-TR	Laura Jiménez Paniagua	01-1011-0628	276315	JS3TD02VXN4105219
19-003597-0174-TR	Rep legal de Inversiones Jeanfer V y R S.A.	3-101-564937	SJB13999	LA9A49RXXDBJXK004
19-003957-0174-TR	Stefanny Altamirano Mora	01-1541-0017	248424	2HGED7364LH536549
19-003957-0174-TR	Erick Chavarría Cubero	01-1491-0387	BQN937	MA6CH5CD7JT001793
19-003777-0174-TR	Henry Mata Mora	01-1032-0030	530625	EL530124119
19-003607-0174-TR	Rep legal de Transportes Yumbo S.A.	3-101-721709	CL 231997	J27001152
18-009747-0174-TR	Rep legal de ATI Capital Solutions S.A.	3-101-276037	C 169683	3AKJGLDR0JSKD7770
19-003817-0174-TR	Rep legal de Industrial Vinachs Sociedad de Resp. Limitada	3-102-677035	CL 263835	MHYDN71V0DJ300039
19-003987-0174-TR	Maria Fernanda Ortega Samayoa	01-1408-0890	905093	MALAM51CACM966545
19-003987-0174-TR	Jurgen Mora Aburto	01-1523-0193	376230	KMHCH41GPYU070784
19-003977-0174-TR	Rep legal de Auto Mercado S.A.	3-101-007186	C171164	9BM958076KB111466
19-003977-0174-TR	Rep legal de Exportadora PMT S.A.	3-101-074903	CL 248156	JHFAF03H70K001810
19-004227-0174-TR	Rep legal Transportes HyH S.A.	3-101-013930	C 136694	1FUYSSEB9WL964700



# Hoja1

19-002627-0174-TR	Iliana Méndez Montero	108690088	BCV239	JTDBT123130286782
19-002627-0174-TR	Luis Delgado Angulo	106400833	BFX262	JM1NA3517N1320469
19-004017-0174-TR	Rep legal de Arrendamientos de Activos A A S.A.	3-101-129386	FGN007	3N8CP5HE0JL462623
19-003647-0174-TR	Rep legal de Jonisa de San José S.A.	3-101-110854	197440	AE953021349
19-004407-0174-TR	Juan José Suarez Trejos	05-0201-0633	385683	KMXKPE1CPYU349915
19-002497-0174-TR	Benjamín Jirón Córdoba	02-0514-0349	BLN695	KMJRD37FPTU332316

## Juzgado de Tránsito de San Carlos

N° EXPEDIENTE	PROPIETARIO	N° CEDULA	N° PLACA	N° CHASIS
19-000361-0742-TR	3-101-713986 SOCIEDAD ANÓNIMA	3101713986	C166035	1M1AE07Y51W007221
19-000315-0742-TR	DIDIER FRANCISCO DE LA TRINIDAD CALDERÓN VALVERDE	106420694	CL341642	3N6CD33B8GK813392
20-000315-0742-TR	JOSE DANIEL SEGURA RODRÍGUEZ	207840944	MOT603204	LTZPCMLA9H1000097
19-000341-0742-TR	LA MAQUILA LAMA SOCIEDAD ANÓNIMA	3101196511	C167156	1FUJA6CK45LN74021
20-000341-0742-TR	HANZ JOSÉ SUAREZ SÁNCHEZ	114570675	BLK424	JTDBT903691318968
19-000393-0742-TR	BELICIA DEL SOCORRO KOSCHNY MORA	204710697	357095	1N4GB22B6LC764463
19-000447-0742-TR	COMPAÑÍA TRANSPORTADORA DE CATALUÑA SOCIEDAD ANÓNIMA	3101035014	C145553	2HSCNAMR0YC034559
19-000307-0742-TR	BAC SAN JOSÉ LEASING SOCIEDAD ANÓNIMA	3101083308	C164786	3HSHXAHT9FN746232
20-000307-0742-TR	CENTRIZ COSTA RICA SOCIEDAD ANÓNIMA	3101036194	BPB614	JTMBD8EV4JJ031134

Hoja1

21-000307-0742-TR INVERSIONES HIDALGO Y  
CORRALES SOCIEDAD ANÓNIMA 3101311129 S14659 1H4T04329KK045803

19-000467-0742-TR MARIA EUGENIA DEL ROSARIO  
MUÑOZ LOBO 900090358 563224 EL530022542

19-000351-0742-TR JUAN ANTONIO ESPINOZA  
HURTADO 1,55824E+11 SEA000043 JTDBT923401401055

**JUZGADO DE TRANSITO DE PUNTARENAS**

<b>N° EXPEDIENTE</b>	<b>PROPIETARIO</b>	<b>N° CEDULA</b>	<b>N° PLACA</b>	<b>N° CHASIS</b>
17-001109-0607-TR	SANTOS CALVO CHAVES	502240855	TP-49	JTDBJ21E202007533
19-000121-0607-TR	LICONOR S.A.	3101054789	CL-120280	FB112S12406
19-000159-0607-TR	EVELIN CORDERO QUESADA	602000918	MFK228	3KPA241ABJE056441
19-000187-0607-TR	JORGE GOMEZ ALVARADO	104370799	457615	KMHJF31JPNU185019
19-000189-0607-TR	COMERCIAL RIAS ALTAS DEL SIGLO XXI S.A.	3101316194	675786	WBANE51027B982564
19-000189-0607-TR	DAMIAN CASTILLO MONTENEGRO	C1097125	BJQ732	KMHJ2813DGU045843
19-000193-0607-TR	LUIS ALONSO AGUILAR ROJAS	207470419	CL-234476	4TAUN41B4SZ080892
19-000197-0607-TR	ALEXIS GONZALEZ GARCIA	603590953	MOT-420864	LKXYCML03E1008645
19-000259-0607-TR	REPRESENTACIONES TELEVISIVAS REPTEL S.A.	3101139097	RPT701	JDAJ210E0H3000486
19-000283-0607-TR	COOPERATIVA DE PRODUCTORES DE CAFE Y SERVICIOS MULTIPLES DE NARANJO	3004045058	CL-253710	KNCSHX71ZB7531245

# Hoja1

19-000285-0607-TR	COCA COLA FEMSA DE COSTA RICA S.A.	3101005212	C-149906	3ALACYCS88DAA5007
19-000287-0607-TR	MERLYN LEAL PORRAS	604180017	554170	JS3TD02V1N4100166
19-000293-0607-TR	TRANSPORTES ARIMA S.A.	3101173939	C-162566	1FUJF6CK15DU12312
19-000301-0607-TR	XENIA VALVERDE CASTRILLO	103970691	841063	EL530033093
19-000311-0607-TR	ELENA SANCHEZ BRENES	207540579	BBJ743	SJNFAAJ10Z2297541
19-000317-0607-TR	DEIVIN GONZALEZ GOMEZ	503930586	MOT-439178	LB420PC58FC016870
19-000337-0607-TR	ATI CAPITAL SOLUTIONS S.A.	3101276037	CL-432871	VF7VB9HFAJZ000458
19-000337-0607-TR	SANTOS NUÑEZ NUÑEZ	601001019	205546	3N1BJAB13R003846
18-001132-0607-TR	GERARDO MARIN PATTERSON	602110265	643590	8AD2AKFWU7G011052
18-001186-0607-TR	JOSE MIGUEL PEREZ MORERA	604220908	BNQ778	JTDBT1231Y5013805
18-001262-0607-TR	KATTIA ALFARO ESQUIVEL	204460677	900638	JTDBT123810141459
18-001270-0607-TR	LIDIER VENEGAS CASTRO	502370343	CL-150237	LN850158076
18-001280-0607-TR	DIANA MOLINA BARRANTES	603740691	CL-265897	LDNMAZYZ4B0016443

# Hoja1

18-001404-0607-TR	LUIS MORALES SALAS	600780489	414274	KMYKR17BPRU087320
18-001448-0607-TR	MARIO ZAMORA AGUILAR	111720497	CL-212735	8AJDR22G204002837
18-001500-0607-TR	BAC SAN JOSE LEASING S.A.	3101083308	BPR905	MA3WB52S6JA347809
18-001520-0607-TR	AUTO TRANSPORTES 4X3 S.A.	3101072757	PB-2607	9BM384078GB006930
18-001520-0607-TR	MARIANO PEREIRA DUARTE	502810201	558952	JDAJ102G000547149
18-001582-0607-TR	YOLANDA DIAZ ARGUEDAS	115790405	300423	KMJWWH7BPWU081340
18-001638-0607-TR	WENDY CARRILLO CERNAS	603020886	311009	KMHVF22J9LU242428
18-001646-0607-TR	DIGNA MOLINA GARCIA	111930800	678979	KMHJF35F6YU988418
18-001646-0607-TR	ANA EUGENIA COEN RIBA	105960295	HLX205	19XFB2550CE501270
18-001690-0607-TR	AUTOTRANSPORTES CARIBEÑOS S.A.	3101058668	LB-1701	9BSK4X2B093631218
18-001706-0607-TR	STEVE RAMIREZ VARGAS	603180382	BJZ328	JMYXTGF2WGWZ000517
18-001718-0607-TR	KATTIA PORRAS FERNANDEZ	602310088	CL-192684	KMFFA17APSU220708
18-001722-0607-TR	TRANSPORTE Y LOGISTICA SJ COSTA RICA S.A.	3101257960	C-154766	1FV6HLBC4YHF33081

18-001746-0607-TR	EDER DINARTE AGUERO	603400553	883292	KMHCG35C14U316269
18-001766-0607-TR	GONZALO CASTRILLO QUIROS	900860163	BDS272	JHLRD186XWC040879
18-001780-0607-TR	LEUMAN PAREDES GUADAMUZ	701540394	BKB748	JTDBT4K34A1384684
18-001780-0607-TR	OLGA RUIZ MURILLO	203190790	847740	K990XP024287
19-000126-0607-TR	INVERSIONES MELAMBRA FEB S.A.	3101425390	683492	JN2BCAC11Z0006213
19-000130-0607-TR	EXCAVACIONES ALSO S.A.	3101330629	C-162188	1FUJA6BGX7LZ23280
19-000154-0607-TR	OCTAVIO TRIPOVIC LAZO	603630610	475941	KMHJF31JPNU282152
19-000272-0607-TR	RAFAEL VARGAS VEGA	105530687	CL-114312	KNCSB1111MS100372
19-000290-0607-TR	KERVIN CAMPOS SEQUEIRA	702450697	219717	JN1GB22S3KU541111
19-000318-0607-TR	LUIS ARANCIBIA FLORES	155083934833	YDL186	KMHCT51BAEU125559
19-000318-0607-TR	BAC SAN JOSE LEASING S.A.	3101083308	C-162940	3ALACYCS9EDFZ7629
19-000320-0607-TR	ROSA GELY PICADO SANCHEZ	602930389	270242	EL420082541

SE HACE DEL CONOCIMIENTO DE ESTAS PERSONAS, QUE DE CONFORMIDAD CON LO ESTABLECIDO EN EL ARTÍCULO 172 DE LA LEY DE TRÁNSITO N.º 9078, TIENEN DERECHO A COMPARECER AL DESPACHO JUDICIAL DENTRO DEL TÉRMINO DE DIEZ DÍAS HÁBILES A PARTIR DEL DÍA SIGUIENTE DE LA PUBLICACIÓN DE ESTE EDICTO, A MANIFESTAR SI DESEAN CONSTITUIRSE COMO PARTE O NO DEL PROCESO, CON LA ADVERTENCIA DE QUE DE NO HACERLO, SE ENTENDERÁ QUE RENUNCIAN A ESE DERECHO Y LOS TRÁMITES CONTINUARÁN HASTA SENTENCIA. PUBLIQUESE POR UNA VEZ EN EL DIARIO OFICIAL LA GACETA. LIC.WILBERT SUBDIRECTOR EJECUTIVO A.I. DEL PODER JUDICIAL.-  
**LIC.WILBERT                      SUBDIRECTOR                      EJECUTIVO                      A.I.                      DEL                      PODER                      JUDICIAL.-**

1 vez.—Solicitud N° 150708.—( IN2019355824 ).

**PUBLICACIÓN DE EDICTOS DE TRÁNSITO**

**DIRECCIÓN EJECUTIVA DEL PODER JUDICIAL, SAN JOSÉ, A LAS OCHO HORAS DEL VEINTINUEVE DE ABRIL DEL DOS MIL DIECINUEVE.**

**A SOLICITUD DE DESPACHOS JUDICIALES SE PROCEDE A NOTIFICAR POR EDICTO A LAS PERSONAS, FÍSICAS O JURÍDICAS, PROPIETARIAS DE VEHÍCULOS INVOLUCRADOS EN ACCIDENTES DE TRÁNSITO QUE SE CITAN A CONTINUACIÓN:**

<b>JUZGADO CONTRAVENCIONAL DE OSA</b>				
<b>N° EXPEDIENTE</b>	<b>PROPIETARIO</b>	<b>N° CEDULA</b>	<b>N° PLACA</b>	<b>N° CHASIS</b>

19-000119-1425-TR-2	SABINE SPARWASSER	1000007596	347431	JN8AR05Y5TW031727
---------------------	-------------------	------------	--------	-------------------

19-000123-1425-TR-2	MARLENE CESPEDES CASTILLO	6-0250-0909	672040	JTDBT933601106702
---------------------	---------------------------	-------------	--------	-------------------

<b>JUZGADO CONTRAVENCIONAL DE COBANO PUNTARENAS</b>				
<b>N° EXPEDIENTE</b>	<b>PROPIETARIO</b>	<b>N° CEDULA</b>	<b>N° PLACA</b>	<b>N° CHASIS</b>

19-000065-1603-TR	CAMARENO JIMENEZ MARCOS DIONICIO	603550878	CL 303365	MR0FS8CB7H0523559
-------------------	----------------------------------	-----------	-----------	-------------------

19-000070-1603-TR	ANC CAR SOCIEDAD ANÓNIMA	3101013775	BLC012	JDAJ210G0G3016103
-------------------	--------------------------	------------	--------	-------------------

<b>JUZGADO CONTRAVENCIONAL DE TARRAZÚ, DOTA Y LEÓN CORTÉS</b>				
<b>N° EXPEDIENTE</b>	<b>PROPIETARIO</b>	<b>N° CEDULA</b>	<b>N° PLACA</b>	<b>N° CHASIS</b>

19-000020-1455-TR	ARRENDA MOTOR SA	3-101-766495	BQZ517	MR2B29F36K1143081
-------------------	------------------	--------------	--------	-------------------

19-000044-1455-TR	JUAN CARLOS CERDAS MENA	3-380-608	529372	KMHJF31JPPU543193
-------------------	-------------------------	-----------	--------	-------------------

<b>JUZGADO CONTRAVENCIONAL Y DE TRANSITO DEL I CIRCUITO JUDICIAL DE LA ZONA SUR (PÉREZ ZELEDON )</b>				
<b>N° EXPEDIENTE</b>	<b>PROPIETARIO</b>	<b>N° CEDULA</b>	<b>N° PLACA</b>	<b>N° CHASIS</b>

19-000448-0804-TR	CONSTRUCTORA Y METALMECANICA LEON SOCIEDAD ANÓNIMA	3-101-768969	BFZ137	KMHJT81VCEU867785
-------------------	--	--------------	--------	-------------------

19-000448-0804-TR	MUSEO NACIONAL DE COSTA RICA	3-007-075500	253-000016	MR0FS8CD8H0603714
-------------------	------------------------------	--------------	------------	-------------------

19-000502-0804-TR	JUAN CARLOS PICADO MARTÍNEZ	01-1098-0375	232537	AE920153725
-------------------	-----------------------------	--------------	--------	-------------

19-000502-0804-TR	MARÍA CRISTINA BARRANTES CASTRO	01-1362-0502	627714	JF1SG5LW46G077417
-------------------	---------------------------------	--------------	--------	-------------------

19-000485-0804-TR	F Y F CONSTRUCTORA DEL VALLE S.A.	3-101-262859	C-151282	767496
-------------------	-----------------------------------	--------------	----------	--------

19-000485-0804-TR	JINMI ALFONSO GARCÍA RAMÍREZ	PASAPORTE: 092614587	BPW171	KMHCM41AP8U218112
-------------------	------------------------------	-------------------------	--------	-------------------

19-000465-0804-TR	ORLANDO ESTEBAN TENORIO SOLÍS	1-1404-0314	649454	WC732290
-------------------	-------------------------------	-------------	--------	----------

19-000465-0804-TR	EL GALLO DE SAN ISIDRO S.A.	3-101-124146	BCY957	JTDBT92360L044918
-------------------	-----------------------------	--------------	--------	-------------------

19-000487-0804-TR	GONZÁLEZ BRENES HENRY ANTONIO	01-0595-0428	801804	V75W1J028447
-------------------	-------------------------------	--------------	--------	--------------

19-000517-0804-TR	GUEVARA GARCIA DOMINGO	06-0140-0609	877351	V75W1J014850
-------------------	------------------------	--------------	--------	--------------

## Hoja1

19-000490-0804-TR	CORPORACIÓN GRUPO Q COSTA RICA SOCIEDAD ANÓNIMA	3101025849	CBM079	KMHCT41BEEU661104
19-000520-0804-TR	ASOCIACIÓN ALBERGUE PARA ANCIANOS DE GOLFITO	3002075404	901718	JTFJK02P300019786
19-000520-0804-TR	ARCE VILLALOBOS LEYNER	7-0163-0817	CL 201610	JAACL11L6R7221018
19-000491-0804-TR	BUSTOS ÁLVAREZ MARIELOS	602470586	556577	JN8HD17Y8SW036709

### JUZGADO CONTRAVENCIONAL DE SAN RAFAEL DE HEREDIA

N° EXPEDIENTE	PROPIETARIO	N° CEDULA	N° PLACA	N° CHASIS
19-000105-1781-TR	SOLANO AGUILAR ALLAN	7-0059-0597	BFN441	JTMBF9WV605017517
19-000109-1781-TR	BANARD CAMACHO MIGUEL ADOLFO	1-1137-0765	DCN148	KNADN512BD6819094
19-001102-0497-TR	SCOTIA LEASING COSTA RICA SOCIEDAD ANÓNIMA	3101134446	BQJ156	MALC281CBJM367316

### JUZGADO CONTRAVENCIONAL Y MENOR CUANTIA DE QUEPOS

N° EXPEDIENTE	PROPIETARIO	N° CEDULA	N° PLACA	N° CHASIS
18-000253-1743-TR	VICTOR ALFONSO PEREZ ROJAS	110450790	422645	KMHVF31JPPU725505
18-000262-1743-TR	JULIA TERESA LORENTI RENDON	21800011712	568199	KMHVF21NPSU264690
18-000262-1743-TR	JOSE DAVID AGUILAR CALDERON	603960035	MOT 471487	9F2B51505FA101131
18-000284-1743-TR	BAC SAN JOSE LEASING SA	3-101-083308	CL 288429	MR0FS8CD8G0601251
18-000284-1743-TR	ALICE QUIROS RODRIGUEZ	600820826	FVR129	KMHJT81BCDU787381
19-000005-1743-TR	LUZ PORRAS VEGA	601190503	TP 247	JTDBT923071134247
19-000015-1743-TR	AUTOS ROJAS EGR SOCIEDAD ANONIMA	3-101-393530	BPX945	SHSRD788X2U006142
19-000023-1743-TR	MARICRUZ VALVERDE CORDERO	701360584	CB 002990	KMJHG17BPHC071301
19-000023-1743-TR	ARRENDA MOTOR S. A.	3101766495	BRB254	MR2B29F36K1142805
19-000024-1743-TR	HOSMAN VASQUEZ HERNANDEZ	602760826	393657	1N4EB32A0MC789431
19-000025-1743-TR	XINIA MARIA FLORES JIMENEZ	104270021	BHV189	KL1FC6E61FB043557
19-000052-1743-TR	AGROPECUARIA VALVERDE CORDERO DOS MIL OCHO SOCIEDAD ANONIMA	3-101-54602	PB 002676	JTFSS22P2G0149469
19-000052-1743-TR	CASH LOGISTICS SOCIEDAD ANONIMA	3-101-650026	CL 273781	JHHUCL2H1DK004109

## Hoja1

19-000054-1743-TR	ARRIENDA EXPRESS SOCIEDAD ANONIMA	3101664705	CL 305611	LHB14TAD8HR886423
19-000056-1743-TR	POAS RENTA CARROS S. A.	3-101-047492	BJT200	JTEBH9FJ1G5097885
19-000057-1743-TR	KATHERINE ROCIO ALPIZAR CHAVES	115130826	BLN827	JTDBT123925024638
19-000057-1743-TR	EL COLONO AGROPECUARIO S. A.	3101268981	C 151325	3ALACYCSX8DY93535
19-000064-1743-TR	GRUPO TURISTICO IGUANA DEL PACIFICO SOCIEDAD ANONIMA	3-101-309205	PB 003072	JTGFB7188H6002334
19-000074-1743-TR	CINDY MAGALY CORDERO BARBOZA	113600694	366841	KMHJF21JPMU050537
19-000074-1743-TR	WURTH COSTA RICA SOCIEDAD ANONIMA	3101461907	CRW367	MA3FC42SXJA441408
19-000077-1743-TR	SOCIEDAD RENTACAR CENTROAMERICANA S. A.	3-101-011098	BPL545	JDAJ210E0J3001017
19-000081-1743-TR	CREDI Q LEASING SOCIEDAD ANONIMA	3-101315660	BLX167	KMHCT41BAHU204510
19-000081-1743-TR	KAREN MELISSA MUÑOZ TENORIO	9-130-709	BMT852	JTDJT903495257057
19-000089-1743-TR	DESATIN SOCIEDAD RESPONSABILIDAD LIMITADA	3-102-549885	BPG335	JTMZD8EV0JJ125364
19-000091-1743-TR	INVERSIONES LAPISAZULI MARINO S.A.	3101565535	CL 253678	MPATFS54HBH504819
19-000095-1743-TR	ANC CAR SOCIEDAD ANONIMA	3101013775	PB 320	MA3ZF62S4HA985283
19-000095-1743-TR	RANCHO LOS TUCANES VERDES DE LONDRES SOCIEDAD ANONIMA	3101373096	BLW804	JTF5K22P400017352
19-000099-1743-TR	ATA MANAGEMENT SOCIEDAD ANONIMA	3-101-386683	BRM842	JMYXTGA2WKU001851
19-000100-1743-TR	JERMAINE FABRICIO CAMACHO FOULKES	7-0252-0635	BBF138	1HGEM21044L068747
19-000103-1743-TR	CARLOS GIOVANNI BERMUDEZ SEGURA	1-0946-0553	PB 003074	93PB43M32KC098118
19-000106-1743-TR	CENTRIZ COSTA RICA S. A.	3101036194	BRC099	JTMBD8EVXKD123929
19-000108-1743-TR	TALOMEX SOCIEDAD ANONIMA	3-101-090323	BFP351	KMHJT81EDEU844640
19-000123-1743-TR	NAUTILIO HIDALGO ARIAS	2-0285-0292	TP 000128	JTDBJ42E40J007579
19-000123-1743-TR	FLOR IBETH VIQUEZ ESPINOZA	2-0307-0774	911195	JA4MT31HXXP014854
19-000124-1743-TR	HERMES MONGE JIMENEZ	603400800	757795	JS3TD62V7Y4102432



## Hoja1

19-000129-1743-TR	ANC CAR SOCIEDAD ANONIMA	3-101-013775	BKZ974	JDAJ210G0G3015920
19-000135-1743-TR	AUTOS ZAVI SOCIEDAD ANONIMA	3101672906	BMX121	3N1CN7AP9CL847984
19-000135-1743-TR	COCA COLA FEMSA DE COSTA RICA SOCIEDAD ANONIMA	3101005212	C 166750	3ALACYSXHDJD6145

### JUZGADO CONTRAVENCIONAL DE MENOR CUANTIA DE GARABITO

N° EXPEDIENTE	PROPIETARIO	N° CEDULA	N° PLACA	N° CHASIS
18-000538-1598-TR	JACOBSON MCRAE RANDY FRED	800960645	906553	5TDBW5G15CS057623
19-000169-1598-TR	PROPIAUTO UNO DEL NORTE, S.A.	3-101-214841	BPC540	JMYXT6F3WJZ000205
19-000185-1598-TR	MARIO ANTONIO TORRES ANGULO	1-1114-0495	TP 854	LSYGN4AF15K012745
19-000185-1598-TR	ALBIN ANDREY CAMBRONERO BARQUERO	1-1448-0388	BRN441	KMHCT41EACU223876

### JUZGADO DE TRANSITO DEL TERCER CIRCUITO JUDICIAL DE SAN JOSE (DESAMPARADOS)

N° EXPEDIENTE	PROPIETARIO	N° CEDULA	N° PLACA	N° CHASIS
19-000814-0491-TR-B	SCOTIA LEASING COSTA RICA SOCIEDAD ANONIMA	3101134446	BLC117	MA3VC41S5HA195701
19-000207-0491-TR-B	ENERGIA Y COMUNICACIONES ENERCOM SOCIEDAD ANONIMA	3101138807	CL 193280	JHFCY417105000025
19-000841-0491-TR C	CORDERO FLORES VICTOR RODRIGO	108690905	BKJ198	KL1PJ5C55FK013377
19-000862-0491- TC C	ARCIA ESCALANTE RODRIGO	601390401	232029	1HGCA553XKA063356
19-000846-0491-TR C	ARRENDAMIENTOS DE ACTIVOS A A SOCIEDAD ANONIMA	3101129386	BCW699	ZFA169000C4049974
19-000873-0491-TR C	CHAVES CHAVES ELSIE ROCIO	112640935	BJP085	KMHCG51FP1U126607
19-000881-0491-TR C	ARRIENDA EXPRESS SOCIEDAD ANONIMA	3101664705	CL314018	LJ11PBBC6K1300153
19-000886-0491-TR C	GARITA SOTO KEVIN	116770613	BGZ171	MALA841CAF046835
19-000886-0491-TR C	PALMA DURAN ROGER ALEXANDER	108890996	MOT502472	LJEPCKLXXFA000921
19-000231-0491-TR-B	NATANZ INTERNATIONAL CORPORATION, SOCIEDAD ANONIMA	3101616095	BGC457	4P3XNGA2WEE901925
18-003314-0491-TR-D	TALOMEX S.A.	3101090323	BPG193	KMHCT41BEJU383140
18-002803-0491-TR-D	JIMENEZ SCOTT LUIS ALBERTO	112170294	LSV113	3N1CN7AD4FK39043

## Hoja1

18-003290-0491-TR-D	AUTOTRANSPORTES CESMAG S.A.	3101065720	SJB 14502	LA9C3ARYXEBJXK107
19-000906-0491-TR-D	SEGURA RODRIGUEZ MARIA EUGENIA	103911230	BFC691	2S3TD52V4X6106011
19-000942-0491-TR-D	CHAVARRIA OBANDO CLEMENTINA YOLANDA	502200554	BRB812	KMHCU5AE1CU015088
19-000271-0491-TR-B	CASTILLO JIMENEZ DIANA PAMELA	114800222	MOT305171	ME1KG0443B2013626
19-000247-0491-TR-B	LUNA ZUÑIGA BERNARDITA	302340496	CL 309994	MNTVCUD40Z0005050
19-000295-0491-TR-B	SOTO JARA DEIVID ANGEL	206950952	BFX576	KMHCG41FPYU077498
19-000295-0491-TR-B	AUTO TRANSPORTES DESAMPARADOS S.A.	3101008737	SJB 13654	LKLR1KSF4DC603187
19-000236-0491-TR-B	CORPORACION ARAGAB SOCIEDAD ANONIMA	3101234869	622510	RC082430
19-000236-0491-TR-B	MB LEASING, SOCIEDAD ANONIMA	3101668666	BND812	KPT20A1VSHP134412
19-000244-0491-TR-B	BONILLA UMAÑA GLORIA	700430154	BFF301	KMHCT41BAEU561437
19-000933-0491-TR-D	QUIROS SEGURA KEMBLY	109740850	149628	BBAB13004355
19-000941-0491-TR-D	AMERICA FERRETERA S.A.	3101753842	CL 483714	JLBFE71CBJKU45058
19-000276-0491-TR-B	ORTIZ GARCIA PEDRO	103280970	402478	JG1MR6464LK758322
19-000300-0491-TR-B	CHAVARRIA SOLANO ZEIDY	107210118	BMG419	KM8SC13D92U165685
19-000300-0491-TR-B	GRANADOS HIDALGO HEILYN DAYAN	115070393	MOT 562053	MB8NG4BA2H8201811
19-000889-0491-TR C	CASTRO SANCHEZ MARIA DE LA PAZ	109190726	KRK608	KMHJT81VCCU492667
19-000300-0491-TR-B	CASTRO GUERRERO EMILY	111500710	MOT384081	ME4KC09J3D8010562
19-000866-0491-TR-B	NAVARRO MORA HELLEN VANESSA	115640497	MRM159	MR2BT9F34F1130087
19-000900-0491-TR C	MORALES CALDERON JORGE EDUARDO	110650604	BCH113	MA3ZF62SXDA140870
19-000325-0491-TR-B	MARTINEZ ARBUROLA JAN GUSTAVO	108440814	BNW404	MMBSNA13AHH005272

## Hoja1

19-000328-0491-TR-B	GOMEZ PACHECO JOSE PABLO	105750140	TSJ886	JTDBT123340340701
19-000328-0491-TR-B	CORPORACION GRUPO Q COSTA RICA SOCIEDAD ANONIMA	3101025849	BGD718	KMHJT81VCDU668907
19-000920-0491-TR C	ALVAREZ SEQUEIRA LENING EDUARDO	107370350	BHT611	1NXBR32E58Z003372
19-000336-0491-TR-B	RODRIGUEZ RETANA INES MARIO	1027707147	117222	BF10C2-104051
19-000908-0491-TR C	OBANDO DELGADO OTONIEL	104650394	722816	KMXKPE1BPPU029112
19-000940-0491-TR C	PADILLA MEDINA ALEX DOMINGO	603940985	754282	1N4AB41D2VC790212
19-000349-0491-TR-B	MEDRANO RAMIREZ RICHARD ANTONIO	155822554211	MOT 261402	LAEMNZ4049B930559
19-000882-0491-TR-B	GAS NACIONAL ZETA SOCIEDAD ANONIMA	3101114502	C 134058	3HTMMAAR02N512881
19-000882-0491-TR-B	DISTRIBUIDORA Y LOGISTICA DISAL SOCIEDAD ANONIMA	3101020070	C 160289	JHHYCL2H80K003244
19-000853-0491-TR-B	CORDERO HIDALGO ARTURO JAVIER	114690962	BFQ058	3GNAL7EK5DS602347
19-000883-0491-TR-A	TORRES GODINEZ ANA	6-0215-0043	BDQ070	JTDBT92340L047705
19-000887-0491-TR-A	GONZALEZ SOLIS CARLOS	6-0105-1026	227697	JN1HT21SXJT112703
19-000902-0491-TR-A	VARGAS CALVO JOSE	1-0506-0508	197188	JT2AE92W3K326472
19-000913-0491-TR-A	SERRANO ARCE YAMILETH	1-0720-0315	377082	KN2ANM8D1PK013455

### JUZGADO CONTRAVENCIONAL Y MENOR CUANTÍA LA FORTUNA, SAN CARLOS

N° EXPEDIENTE	PROPIETARIO	N° CEDULA	N° PLACA	N° CHASIS
18-000250-1515-TR	MUPER DEL NORTE S.A	3-101-535786	773538	VZN1308030923
17-000217-1515-TR	FULL CIRCLE LIMITADA	3-102-505533	585659	SALLDHMF84A673332
19-000111-1515-TR	ELIDIER GERARDO ROJAS ROJAS	2-598-440	590811	2CNBJ13C416905248
19-000044-1515-TR	DANIER STEVIN REYES ESPINOZA	2-681-0076	MOT-211746	9C6KG014060010105
18-000230-1515-TR	JUANA BAUTISTA MENDEZ ARROLIGA	155806242006	MOT-532423	L2SJCMLC1H5004855

## Hoja1

18-000230-1515-TR	ADAN JOSE OCAMPO ESPINOZA	2-680-800	BHN444	2HGES15563H576252
18-000224-151-TR	MARIA OTILIA RODRIGUEZ MATAMOROS	2-169-347	378072	1NXAE91A9LZ121927
18-000224-151-TR	JEAN CARLO CARMONA MORA	1-1473-570	MOT-427655	ME4KC1940F8010540
18-000905-742-TR	EILEEN LIZETT BARRANTES SALAS	2-524-302	BKX851	MR2BT9F36H1224569

### JUZGADO DE TRANSITO DE LIMON

N° EXPEDIENTE	PROPIETARIO	N° CEDULA	N° PLACA	N° CHASIS
19-000066-0498-TR	EVERARDO MORALES MORALES	07-0085-0801	383048	KMHVF21JPNU626710
19-000068-0498-TR	ANA RAMOS ROSALES	07-0064-0886	C-149987	1FUYDSZB6XLA20958
19-000068-0498-TR	NANCY SANTAMARIA ULLOA	07-0190-0765	621111	1N4EB31P1RC711799
19-000069-0498-TR	FEDERICO CHAVES DI LUCA	04-0184-0686	PRZ884	KNAHU812BF7101970
19-000073-0498-TR	SCOTIA LEASING COSTA RICA S.A.	3-101-134446	CL-298115	MR0FS8CD5H0542029
19-000076-0498-TR	NICOLAS GONZALEZ ARAUZ	07-0214-0862	CL-221624	8AJFR22G804519178
19-000077-0498-TR	WILLIAM GONZALEZ BORBON	01-0744-0788	CL-224753	JALC4B14917011973
19-000081-0498-TR	FATIMA REYES SALAZAR	155815492107	TL-217	MR2B29F35H1033051
19-000084-0498-TR	BAC SAN JOSE LEASING S.A.	3-101-083308	BNY667	MA3FB42S4JA336611
19-000087-0498-TR	GREIVIN ACUÑA RUIZ	07-0226-0412	BCD404	1NXBR32E84Z270838
19-000087-0498-TR	SOFIA GARITA GONZALEZ	01-1485-0887	GSY201	3N1CN7AD6HK390800
19-000087-0498-TR	AGENCIA MARITIMA DEL ISTMO S.A.	3-101-065473	782116	JMY0RK9709J000372
19-000088-0498-TR	DEYDALIA MATARRITA MORA	5-0205-0207	700838	KMHDN45D81U102982
19-000088-0498-TR	GIOVANNY ARCE SIBAJA	01-1204-0122	CL-301227	MMM148MK5HH643834

## Hoja1

19-000089-0498-TR	ANA PEREIRA CERDAS	03-0209-0810	723176	JT2EL43T5P0350687
19-000089-0498-TR	THELMA GARITA UGALDE	06-0079-0320	733276	KMHJG24M0VU038087
19-000091-0498-TR	GAS NACIONAL ZETA S.A.	3-101-114502	C-136909	2HSFHAER1TC076816
19-000094-0498-TR	TRANSPORTES HIDALCHI S.A.	3-101-242708	C-162305	1FUJCRCK47PX29142
19-000094-0498-TR	CESAR ROJAS CORREA	03-0353-0616	C-134942	2FUJDSEB5RA422692
19-000096-0498-TR	TOYO DEL ATLANTICO S.A.	3-101-128147	MOT-307388	LALPCJF81B3049107
19-000097-0498-TR	MELANIE VEGA GUTIERREZ	07-0247-0345	485341	1N4AB41D6TC793644
19-000103-0498-TR	YOUSIMAK ARRIETA TAYLOR	07-0177-0007	346782	1N4EB31P8RC889368
19-000104-0498-TR	MARIA VARGAS ORTEGA	06-0179-0117	422435	KMHDM41BP1U113064
19-000117-0498-TR	TRANSPORTES HM S.A.	3-101-718003	C-149902	2FUJDZYB5VA608053
19-000117-0498-TR	VICTOR GONZALEZ CORDERO	09-0038-0222	EE-1538	NO INDICADO
19-000134-0498-TR	LUIS CARPIO SALAS	03-0140-0404	TL-589	LGWEE2K54HE608461
19-000134-0498-TR	VICTOR BARRIENTOS RUIZ	01-0647-0481	BFV400	KMHGD41EAEU992206
19-000137-0498-TR	SAULO BOZA MARIN	03-0377-0730	MOT-323651	LCMPCJDA7BB061405
19-000148-0498-TR	JOSHUA BERMUDEZ JIMENEZ	07-0255-0901	MOT-556765	LZL20P400HHG40036
19-000151-0498-TR	EDDER ROWE ARRIETA	07-025-0266	MOT-593734	LBMPCML39H1004378
19-000152-0498-TR	IMPROSA SERVICIOS INTERNACIONALES S.A.	3-101-289909	C-163764	3ALACYCS6GDGZ9859
19-000155-0498-TR	MANUEL RODRIGUEZ ACEVEDO	03-0272-0411	806535	MMBGRKH809F001071

## Hoja1

19-000155-0498-TR	TRANSPORTES QUIMICOS FM MARTIS DE LIMON S.A.	3-101-218756	C-171008	1FUJGLBG5BSAW6185
19-000162-0498-TR	JESSICA NAVARRO NARANJO	03-0420-0259	430641	JDAM101S000505144
19-000162-0498-TR	SERVI TRANSPORTES DE AGREGADOS LA MINA JOK S.A.	3-101-374260	C-147525	1FUPDSZB2XDA40095
19-000163-0498-TR	OSCAR HERNANDEZ RAMIRTEZ	07-0070-0453	410765	KMHVF21JPNU696655
19-000171-0498-TR	KRISTEL CABEZAS MATAMOROS	07-0235-0873	BLH976	KMHDH4AE3DU713691

### JUZGADO DE COBRO, CONTRAVENCIONAL Y MENOR CUANTIA DE GOLFITO

N° EXPEDIENTE	PROPIETARIO	N° CEDULA	N° PLACA	N° CHASIS
18-000112-1100-TR	TRANSPORTES RANGO SOCIEDAD ANÓNIMA	3101538761	C-157243	1FUJF6CK86DV03921
19-000019-1100-TR	INVERSIONES HERMANOS ALPIZAR SOCIEDAD ANÓNIMA	3101394436	AB7496	9BM634011HB040026

### JUZGADO CONTRAVENCIONAL DE ATENAS

N° EXPEDIENTE	PROPIETARIO	N° CEDULA	N° PLACA	N° CHASIS
18-000136-0851-TR	PRECOVEN S.A.	3-101-445744	C 024565	R686ST13279
18-000354-0851-TR	BEKAERT COSTA RICA S.A.	3-101-671636	BFW233	JTMBF9EV3ED054019
18-000386-0851-TR	LA MAQUILA LAMA S.A.	3-101-196511	C 161156	1FVAACWDC36HW06183
18-000388-0851-TR	LAS CUATRO VIAS S.A.	3-101-196511	BMJ548	JS3TD04V5H4102245
18-000406-0851-TR	INMOBILIRIA H R C S.A.	3-101-063026	SJB 010725	9BM6340117B484335
18-000407-0851-TR	ASOC. SOLIDARISTA DE EMPLEADOS DE LA CASA DEL AGRICULTOR Y AFINES	3-002-051810	C 170357	JHHUCL2H3JK024874
18-000411-0851-TR	ARRENDADORA CAFSA S.A.	3-101-286181	CL 433639	JHHAFJ4H9HK005896
18-000411-0851-TR	JOSE ARCE CAMPOS	2-355-073	CL 231212	JTFDE696800106152

## Hoja1

18-000415-0851-TR	CORPORACION DE COMPAÑIAS AGROINDUSTRIALES SRL	3-102-085278	CL 267791	JAANMR85HC7101602
18-000415-0851-TR	PRISCILA RIVERA QUESADA	1-1047-499	724959	JN1GBAZ33Z0430037
18-000416-0851-TR	VICTOR MANUEL ELIZONDO ROSALES	2-475-669	191654	JH4KA4558JC005379
18-000416-0851-TR	COOPERATIVA DE TRANSPORTE DE USUARIOS DE ATENAS R.L.	3-004-071307	AB 006055	KL5UP65JEDK000180
18-000423-0851-TR	CATON CARRILLO EDUARDO LUIS	2-659-345	BLF052	KMHCM41A99U356162
18-000424-0851-TR	CATHERINE ACOSTA PAEZ	1-880-772	ROV135	RKMAS47L4DY031232
18-000439-0851-TR	YOCK SAN LOPEZ SERRANO	1-1309-645	KCN116	WBXPA73494WA770920
18-000453-0851-TR	IMPROSA SERVICIOS INTERNACIONALES S.A.	3-101-289909	C 163392	3ALACYCSXFDGM1901
18-000453-0851-TR	FRANCISCO CASTILLO GONZALEZ	2-221-625	603701	VSKJVWR51Z0026721
18-000455-0851-TR	SERVILEASING S.A.	3-101-656945	BNM699	MNCXWJAA7HAT22210
18-000455-0851-TR	MARIA GLORIANA ROSALES SALAS	1-1404-701	872856	JS2ZC11S2B5552101
18-000458-0851-TR	REDI Q LEASING S.A.	3-101-315660	BQV558	MA6CC5CD7JT062849
18-000458-0851-TR	BAC SAN JOSE LEASING S.A.	3-101-083308	CL 254905	MR0DR22G500010201
18-000482-0851-TR	HUGO MADRIGAL JIMENEZ	6-272-222	529505	JT2EL43B6N0181834
18-000491-0851-TR	JOSUE ELIZONDO VILLALOBOS	2-624-133	BNL337	5NPDH4AE5DH350342
18-005882-0494-TR	ARRENDADORA CAFSA S.A.	3-101-286181	C 168512	LYC2CJ71XH0002832

## Hoja1

19-00014-0851-TR      ARRIENDA EXPRESS S.A.      3-101-664705      BPB272      MA3FB32SXJ0B08809

### JUZGADO CONTRAVENCIONAL Y DE MENOR CUANTÍA DE CARRILLO

N° EXPEDIENTE	PROPIETARIO	N° CEDULA	N° PLACA	N° CHASIS
19-000095-1586-TR	TRANSPORTES MALILU SOCIEDAD ANÓNIMA	3-101-479645	CL 382405	3N6CD33B3HK801703
19-000083-1586-TR	ASESORIAS Y SEGURIDAD M Y P SOCIEDAD ANONIMA	3-101-712602	FPM010	KM8JM72B47U574261
19-000083-1586-TR	SIRIAS SEQUEIRA MARTIR GERARDINA	9-0074-0212	C 157844	1FUYYDYB0YMF48083
19-000087-1586-TR	ARRENDADORA DESYFIN SOCIEDAD ANONIMA	3-101-538448	CL 285261	MR0FR22G9G0797852
19-000007-1815-TR	SERVICIOS AUTOMOTORES IMPALA SOCIEDAD ANÓNIMA	3-101-067286	745001	JM7BK326581381488
19-000007-1815-TR	ARRENDADORA RENTABUS A R SOCIEDAD ANÓNIMA	3-101-336191	GB 3170	LGC4BCE44G0000025
17-000113-1586-TR	CONSTRUCTORA MECO SOCIEDAD ANÓNIMA	3-101-035078	C 157408	700815
19-000064-1815-TR	CLUB Y HOTEL CONDOVAC LA COSTA SOCIEDAD ANÓNIMA	3-101-024662	CL 301151	MR0ES8CB1H0177763
17-001934-0412-PE	VIALES GUTIERREZ URANIA	5-0258-0877	MOT 145794	9C2JD20105R520143
18-000074-1586-TR	MORENO CANALES GEOVANNI	5-0305-0469	BHH135	2C604036
18-000104-1586-TR	CENTRIZ COSTA RICA SOCIEDAD ANÓNIMA	3-101-036194	BGX112	JTMBF9EV2FD096389
19-000120-1586-TR	PACIFICO DEVELOPMENT COCO PDC LIMITADA	3-102-422191	661728	KNAMB76137609247
19-000104-1586-TR	COREA CARAVACA CRISTOBALINA	5-0212-0078	BKP459	KMHCG41GP2U405373
19-000104-1586-TR	DISTRIBUIDORA PANAL SOCIEDAD ANÓNIMA	3-101-085674	743593	SXA110135534



# Hoja1

19-000124-1586-TR	COCA COLA FEMSA DE COSTA RICA SOCIEDAD ANÓNIMA 3- 101-005212,	3-101-005212	CL 265922	MPATFR86JDT00098
-------------------	--	--------------	-----------	------------------

19-000108-1586-TR	ERAS ANGULO DENNIS LEONEL	5-0319-0459	GB 3358	JTFSS22P5H0154828
-------------------	---------------------------	-------------	---------	-------------------

## JUZGADO DE TRANSITO DEL II CIRCUITO JUDICIAL DE SAN JOSE, GOICOECHEA

N° EXPEDIENTE	PROPIETARIO	N° CEDULA	N° PLACA	N° CHASIS
19-1281-174-TR	GRAFO PRINT, S.A	3-101-017632	889071	1 HGCP3670BA500358
19-1281-174-TR	CELSA IGNACIA LOPEZ DURAN	5-0130-0108	SCD134	3KPA241AAJE116452
19-2051-174-TR	TATIANA SALAZAR GAMEZ	6-0207-0563	TSG867	3N1AB7AD2FL600090
19-1451-174-TR	PALOMA CHACON MARCHENA	1-1595-0835	862285	JN1TBNT30Z0151456
19-1511-174-TR	TRANSPORTES DEL ESTE MONTOYA, SA	3-101-145471	CB2839	9BM384078GB004187
19-1511-174-TR	FRANKLIN MARIN VARGAS	1-1607-0298	JSB179	KNABX512AGT142890
19-1581-174-TR	MARIANELA JIMENEZ BARAHONA	1-0761-0282	333567	NO INDICADO
19-1621-174-TR	SCOTIA LEASING COSTA RICA, S.A	3-101-134446	BPR314	MR2K29F36J1103176
19-1641-174-TR	MARIA JOSE VARGAS GORGONA	1-1754-0903	MOT411440	TSYJEM0A6DB344660
19-1641-174-TR	TONY GUSTAVO CALVO QUESADA	1-0953-0552	BNQ529	KMHCN46CX9U308270
19-1861-174-TR	DANIEL ROJAS PRADO	1-1510-0556	884834	KMHVA21LPVU293407
19-1921-174-TR	NATALIA ALVARADO HERNANDEZ	1-1126-0842	BKY445	MMBSTA13AHH000415

## Hoja1

19-1951-174-TR	HERNAN GONZALEZ PEÑA	1-0539-0517	BPH721	JTMBD8EV5JJ031482
19-1981-174-TR	TRANSPORTES MELIPA, S.A	3-101-405648	C 026303	NO INDICADO
19-2001-174-TR	CAFE EL REY, S.A	3-101-006927	CL 263718	MHYDN71V1DJ300101
19-2001-174-TR	ALBERTO MORA MARTINEZ	1-1236-0718	MOT 577108	LKXYCML40J0000070
19-2021-174-TR	HENRY DIAZ RAMIREZ	1-1354-0470	MOT 396539	LZSPCJLG6E1903130
19-2021-174-TR	KATTIA MEZA TORRES	1-0969-0716	C 164701	JAAN1R71LG100066
19-2031-174-TR	SCOTIA LEASING COSTA RICA, S.A	3-101-134446	GTR239	19XFC2560HE500466
19-1881-174-TR	RED COMERCIAL DEL PACIFICO, S.A	3-101-590101	CL 265079	JHHUCL1H30K003247
19-2171-174-TR	ARRENDAMIENTOS DE ACTIVOS AA, S.A	3-101-129386	CL 268250	KNCSHX71CD7719596
19-1851-174-TR	INVERSIONES SAINT GERMAIN M&P, S.A	3-101-663721	C 154525	1HTSCAAN01H356650
19-2221-174-TR	HAZEL BRENES UMAÑA	1-0793-0214	522053	2HKRL1850YH530858
19-2221-174-TR	OSCAR SOLIS CORRALES	2-0414-0092	MOT 515897	LZSJCMLC7H5004357
19-2261-174-TR	HESSIAN INTERNACIONAL DEL SUR, S.A	3-101-308030	602220	5GRGN23U23H105265
19-2261-174-TR	YEHUDY MORA VILLEGAS	6-0326-0911	BQZ151	JNKAY01F16M253019
19-2301-174-TR	LUIS ALONSO TREJOS CASTRO	1-1020-0942	C 147672	1FUPDSZB3XLA22971

## Hoja1

19-2341-174-TR	SCOTIA LEASING COSTA RICA, S.A	3-101-134446	BQF591	MALA841CAJM298246
19-2341-174-TR	LUIS MIGUEL SEVILLA MARTINEZ	7-0210-0089	MOT669226	LB425Y609JC100104
19-2381-174-TR	LUCILA SANCHEZ CAMBRONERO	6-0409-0484	BDR694	JA4LS31H2YP039523
19-2411-174-TR	YASSER ARCIA MONTALBAN	5-0336-0406	294557	NO INDICADO
19-2441-174-TR	ANA CATARINA ARAYA VARGAS	1-0575-0719	CL258687	LGHT1217599918397
19-2321-174-TR	INVERSIONES SEAS HERNANDEZ E HIJOS, S.A	3-101-521469	CL 217185	4TAVL52N1TZ186212
19-2321-174-TR	EMPRESA GUADALUPE LIMITADA	3-102-005183	SJB 014831	9532L82W7FR447604
19-2461-174-TR	CREDIUNO, S.A	3-101-676338	SJB 017447	LDYCCS2D7H0000031
19-2561-174-TR	HANNIA MUÑOZ SOTO	1-0568-0088	894290	3N1CC1AD7ZK120561
19-2561-174-TR	K-NUEVE INTERNACIONAL, S.A	3-101-141045	MOT 657314	9C2ND1210JR702006
19-2571-174-TR	LOGISTIC AND TRADING COMMERCE, S.A	3-101-743311	BBN871	KL1CJ6C18CC590668
19-2601-174-TR	HERMINIO CALVO	09PF01244	310082	NO INDICADO
19-2621-174-TR	SCOTIA LEASING COSTA RICA, S.A	3-101-134446	CL312400	MPATFS86JJT005762
19-2661-174-TR	COOPERATIVA DE AUTOBUSEROS NACIONALES ASOCIADOS RL	3-004-045200	SJB009443	9BWRWF82W44R416890
19-2691-174-TR	AUTOTRANSPORTES MORAVIA, S.A	3-101-054596	SJB011067	KL5UM52HE7K000077

## Hoja1

19-2691-174-TR	DUNNIA PATRICIA PIÑAR REYES	5-0254-0653	HVH333	MA3WB52SSJA385810
18-009420-0174-TR	TOMAS FEDERICO ARAYA PEREIRA	303200703	671096	KMHJF31JPPU383783
19-002050-0174-TR	XINIA MARIA SOLIS SANABRIA	107420005	TSJ 002480	JTDBT123125041242
19-002400-0174-TR	KENER BARBOZA VEGA	206950723	MOT 497066	LXYJCMLO3G0224399
19-002270-0174-TR	SHIRLEY MORALES ZELEDON	205620756	CL 320123	9BD578952F7916107
19-002620-0174-TR	KEILYN ADRIANA RAMIREZ SALAZAR	112860026	BPX137	KMHDG41DBCUC318331
19-002570-0174-TR	TRANSFLEX INTERNATIONAL SOCIEDAD DE RESPONSABILIDAD LIMITADA	3102603223	C 154333	1FUVDSEB8YDGA44200
19-002570-0174-TR	BIOFORMULAS CONTINENTAL SOCIEDAD ANONIMA	3101276895	CL 153712	BU1400100593
19-002520-0174-TR	HANNIA VANESSA GAMBOA RUBI	109810338	BGJ878	KNADN412BF6398948
19-000280-0174-TR	LAURA CRISTINA RIVAS MADRIGAL	113670902	BNN585	MALA851CAHM582457
19-000280-0174-TR	LEIDY MARIA ARGUEDAS VALERIO	205440622	LMP235	3MZBM42Z5GM119254
19-002040-0174-TR	COOPERATIVA DE AUTOBUSEROS NACIONALES ASOCIADOS RL	3004045200	SJB009444	9BWRWF82W04R41685
19-002040-0174-TR	TECNOLOGIA DE INFORMATICA V C Y ASOCIADOS S. A.	3101255336	416563	2S3TD03V6R6412129
19-002560-0174-TR	TRANSPORTES ENCASPI S.A.	3101030599	C 159667	1FUJA6CKX6DW82932
19-002690-0174-TR	CONSTRUCTORA MECO SOCIEDAD ANONIMA	3101035078	C 164913	1FVACXDC07HY78181

# Hoja1

19-002690-0174-TR	MIGUEL CANTILLANO JIMENEZ	104500630	BLY811	KMHCT4AE5CU201102
19-000600-0174-TR	BAC SAN JOSE LEASING S.A.	3101083308	JRL770	3GNAL7EK4FS515753
19-002740-0174-TR	ANDREA DE LOS ANGELES ALFARO CASTILLO	110250737	BBX481	EL530043761
18-009380-0174-TR	ACABADOS AUTOMOTRICES TUNER SOCIEDAD ANONIMA	3101642233	BGG625	2HGFG11886H565171
18-009380-0174-TR	ELDER ANTONIO CASTAÑEDA BOGLE	110140225	TSJ 001225	KMHCG45C74U539082
19-002760-0174-TR	FLEXI CAR LEASING CRC SOCIEDAD ANONIMA	3101756112	BJT472	MR2BT9F38G1205746
19-001380-0174-TR	COOPERATIVA DE AUTOBUSEROS NACIONALES ASOCIADOS R.L.	3004045200	SJB 009446	9BWRF82W84R407111
19-001380-0174-TR	NIDIA GUISELLE MORALES LOAIZA	111170693	TQM927	KNABE512AFT813747
19-001760-0174-TR	PRISCILLA RUIZ NOGUERA	110730378	CL 180708	VF1FC0JB24070144
19-002410-0174-TR	APARTAMENTOS YOSSES ESTE SA	3101017668	CL 234121	JN1AJUD22Z0039469
18-009070-0174-TR	WENDY CAROLINA ROJAS MORERA	207290427	BKP746	MALAM51BAHM667046
19-002950-0174-TR	OLGA MARIA ROJAS MORA	102750737	876625	K8902J028384
19-002510-0174-TR	BANCO POPULAR Y DE DESARROLLO COMUNAL	4000042152	056 000169	MR0ES12GX03034978
19-002610-0174-TR	STEVEN DE JESUS CASTRO BARBOZA	113450147	MOT 238011	LLCUS2E381087808
19-001620-0174-TR	MARCO TULIO CASTRO BASTIDAS	109411082	MOT 652584	LALJA2595J3207247

# Hoja1

19-002900-0174-TR	ESTEBAN JOSE ALVARADO ALVARADO	110300375	BCZ384	MA3ZF62S0DA177930
19-003160-0174-TR	CRISTIAN ADRIAN RIVERA RAMIREZ	303280055	CL 248870	JTELB71J207088723
19-002940-0174-TR	MB LEASING SOCIEDAD ANONIMA	3101668666	BLF350	MMBSNA13AHH000863
19-000950-0174-TR	URAMA DEL OESTE SOCIEDAD ANONIMA	3101254835	GTS789	KNABX512BJT421707
19-000950-0174-TR	EL RANCHITO CERVECERO DE SANTO DOMINGO DE HEREDIA LIMITADA	3102031174	MOT 308842	MD2JKS3ZXBFM00291
19-000078-1756-TR	LABORATORIO DENTAL FELO SOCIEDAD ANONIMA	3101068454	CL 225089	3GNFK12387G308063
19-000198-0174-TR	HERNANDEZ VEGA JOSE LUIS	108780441	CL 176842	VF35BWJZE60304260
19-000218-1756-TR	RODRIGUEZ SALAS ERIK MAURICIO	603580926	562431	KMJRD37FPVU364839
19-000678-0174-TR	INVERSIONES LOWE'S SOCIEDAD ANONIMA	3101539478	676799	KMXKPE1CPVU229793
19-002048-0174-TR	MONTERO ZUÑIGA OLGA	105320731	209471	1HGED3556JA070258
19-002088-0174-TR	CASTRO LOAIZA FRANCISCO JAVIER	113830773	BGV865	LFP83ACC7E1D51773
19-002088-0174-TR	PROPACE INGENIERIA SOCIEDAD ANONIMA	3101199078	MOT 363055	LZSPCJLG1D1902272
19-002098-0174-TR	ROJAS GUEVARA YULIETH MELISA	702290285	BKK527	MA3VC41S8GA184089
19-002098-0174-TR	SCOTIA LEASING COSTA RICA SOCIEDAD ANONIMA	3101134446	JKL007	KPT20A1VSKP242884
19-002278-0174-TR	ALTICA SERVICIOS FINANCIEROS SOCIEDAD ANONIMA	3101712325	JPX111	WBS4Y9109JAC55914

## Hoja1

19-002298-0174-TR	IRIAS SILVA LUIS ALBERTO	112510481	827693	3N1CC1AD6ZL162925
19-002378-0174-TR	GONZALEZ GUERRERO DANIEL	113780367	BKK599	KL1CM6CA6GC578323
19-002418-0174-TR	OLIVARES HERNANDEZ MIGUEL ANGEL	701530930	BGF383	LSYYDADB6DC065304
19-002418-0174-TR	CASTILLO NUÑEZ MIGUEL ANTONIO	105330913	C 152530	838924
19-002458-0174-TR	ROGABO SOCIEDAD ANONIMA	3101749327	909968	KMHCT41DACU100308
19-002638-0174-TR	BOLAÑOS BRENES MARIA ELENA	107880870	546851	JN1CFAN16Z0060878
19-002638-0174-TR	TECH-BROKERS SOCIEDAD ANONIMA	3101496525	BMK412	MHFDZ8FS6H0090625
19-002668-0174-TR	SANCHEZ CRUZ MARLENE	204580567	C 141614	2FUYDXYB3RA637478
19-002668-0174-TR	SABRITAS DE COSTA RICA SOCIEDAD DE RESPONSABILIDAD LIMITADA	3102169101	CL 297113	MR0ES8CB2H0177660
19-002678-0174-TR	CASTILLO JIMENEZ PAOLA JIMENA	304800330	BMB116	MA3ZC62S4HAA97466
19-002678-0174-TR	KINERET SOCIEDAD ANONIMA	3101025306	BCY161	JN1TANT31Z0103425
19-002708-0174-TR	OBANDO DIAZ HERNAN	107490016	392952	KNJPT05H7L6114600
19-002738-0174-TR	AUTOTRANSPORTES MORAVIA SOCIEDAD ANONIMA	3101054596	SJB 011067	KL5UM52HE7K000077
19-002758-0174-TR	COTO ARAYA MARIA ROSA	103480539	898577	KMHCG51BPYU067840
19-002758-0174-TR	BAC SAN JOSE LEASING, S.A	3101083308	RCT211	3N1AB7ADXGL603644

# Hoja1

19-002778-0174-TR	RAMIREZ MONGE MELANIE PAOLA	116310328	BRF278	JTDBT4K39CL022600
19-002788-0174-TR	VENEGAS BADILLA SINDLEY ELIECER	113140054	EE 020837	FJ40-110835
19-002788-0174-TR	MICROBUSES RAPIDOS HEREDIANOS SOCIEDAD ANONIMA	3101070526	HB 003294	9532L82W6DR304169
19-002808-0174-TR	METROVIEW, SOCIEDAD ANONIMA	3101592487	33958	1102273574
19-002838-0174-TR	BAC SAN JOSE LEASING SA	3101083308	MMB325	3KPA351CBJE011958
19-002868-0174-TR	MUÑOZ ALFARO GABRIELA	113860021	539816	3N1AB41D0VL005977
19-002868-0174-TR	TRANSPORTE MACHETE MYC SOCIEDAD ANONIMA	3101369953	C 144826	2FUYDSEB1VA820024
19-002878-0174-TR	MADRIGAL AZOFEIFA KENNETH EDGARDO	115160886	BFL500	MA3ZF62S2EA342488
19-002908-0174-TR	MORA RAUDES FRESIA ANDREA	117060308	BGN031	KMHCF51FP2U180519
19-002908-0174-TR	MOTOFARMA SOCIEDAD ANONIMA	3101729652	MOT 633191	LWBKA0290J1000339
19-002928-0174-TR	BAC SAN JOSE LEASING SA	3101083308	CL 307624	MMBJNKL30JH001985
19-002948-0174-TR	CASTILLO MUÑOZ ROLANDO	102550955	CL 282475	MPATFS86JFT005892
19-002948-0174-TR	EMPRESA GUADALUPE LIMITADA	3102005183	SJB 012006	9BM3840739B598586
19-003038-0174-TR	FORESTALES LATINOAMERICANOS SOCIEDAD ANONIMA	3101463014	C 157110	1M2B209C5TM018339
19-003168-0174-TR	PAVON MADRIGAL ANDREA JOHANNA	113100138	BMM332	JTDBT923171041155



19-003308-0174-TR	TELEPAGO SOCIEDAD ANONIMA	3101442289	CL 259438	LETYFAA10CHN04129
19-003328-0174-TR	ARAYA CESPEDES KAROL VANESSA	206260930	BKV634	KMHJ2813BHU147556
19-003328-0174-TR	MB LEASING, SOCIEDAD ANONIMA	3101668666	BKX536	VF7DDNFPBHJ503965

**JUZGADO CONTRAVENCIONAL DE MONTEVERDE**

<b>N° EXPEDIENTE</b>	<b>PROPIETARIO</b>	<b>N° CEDULA</b>	<b>N° PLACA</b>	<b>N° CHASIS</b>
19-000009-1608-TR	EVELIN DE LOS ANGELES RIOS CONTRERAS	106380903	800094	JS3JB43V894103087
19-000009-1608-TR	ANC CAR SOCIEDAD ANÓNIMA	3101013775	BLX475	JS3TD54V5H4101156

**SE HACE DEL CONOCIMIENTO DE ESTAS PERSONAS, QUE DE CONFORMIDAD CON LO ESTABLECIDO EN EL ARTÍCULO 172 DE LA LEY DE TRÁNSITO N.º 9078, TIENEN DERECHO A COMPARECER AL DESPACHO JUDICIAL DENTRO DEL TÉRMINO DE DIEZ DÍAS HÁBILES A PARTIR DEL DÍA SIGUIENTE DE LA PUBLICACIÓN DE ESTE EDICTO, A MANIFESTAR SI DESEAN CONSTITUIRSE COMO PARTE O NO DEL PROCESO, CON LA ADVERTENCIA DE QUE DE NO HACERLO, SE ENTENDERÁ QUE RENUNCIAN A ESE DERECHO Y LOS TRÁMITES CONTINUARÁN HASTA SENTENCIA. PUBLIQUESE POR UNA VEZ EN EL DIARIO OFICIAL LA GACETA. LIC.WILBERT KIDD ALVARADO SUBDIRECTOR EJECUTIVO A.I. DEL PODER JUDICIAL.-LIC.WILBERT KIDD ALVARADO SUBDIRECTOR EJECUTIVO A.I. DEL PODER JUDICIAL.-**

**LIC.WILBERT KIDD ALVARADO SUBDIRECTOR EJECUTIVO A.I. DEL PODER JUDICIAL.-**

1 vez.—Solicitud N° 152069.—( IN2019355827 ).

**PUBLICACIÓN DE EDICTOS DE TRÁNSITO**

**DIRECCIÓN EJECUTIVA DEL PODER JUDICIAL, SAN JOSÉ, A LAS DIECISEIS HORAS DEL TRES DE MAYO DEL DOS MIL DIECINUEVE.**

**A SOLICITUD DE DESPACHOS JUDICIALES SE PROCEDE A NOTIFICAR POR EDICTO A LAS PERSONAS, FÍSICAS O JURÍDICAS, PROPIETARIAS DE VEHÍCULOS INVOLUCRADOS EN ACCIDENTES DE TRÁNSITO QUE SE CITAN A CONTINUACIÓN:**

<b>JUZGADO CONTRAVENCIONAL DE MENOR CUANTIA DE SAN ISIDRO DE HEREDIA</b>				
<b>N° EXPEDIENTE</b>	<b>PROPIETARIO</b>	<b>N° CEDULA</b>	<b>N° PLACA</b>	<b>N° CHASIS</b>
19-000037-1756-TR	MARCHENA LOPEZ JEAN DIEGO	702380024	MOT 386130	LB425PCK5EC000602
19-000036-1756-TR	DELGADO BARQUERO JONATHAN JESUS	401790757	TH 000190	JTDBT923871024966
19-000293-1756-TR	STEELMATE COSTA RICA SOCIEDAD ANONIMA	3101269433	CL 298711	KMFWBX7KAEU605607
19-000304-1756-TR	FALLAS CARBALLO CHRISTIAN GUILLERMO	108670376	TSJ 000665	KL1TJ51Y56B560273

<b>JUZGADO CONTRAVENCIONAL DE CAÑAS</b>				
<b>N° EXPEDIENTE</b>	<b>PROPIETARIO</b>	<b>N° CEDULA</b>	<b>N° PLACA</b>	<b>N° CHASIS</b>
19-000075-1752-TR	AMADOR MOYA FRANCINNI ANDREA	01-1255-0247	465594	2C1MR2262T6708490
19-000078-1752-TR	REYNA DEL CAMPO, SOCIEDAD ANONIMA	3-101-124875	GB-3066	LZYTMGD63G1000303
19-000079-1752-TR	SOCIEDAD RENTACAR CENTROAMERICANA, SOCIEDAD ANONIMA	3-101-011098	BMJ660	JDAJ210G0G3013696
19-000079-1752-TR	VIQUEZ SANCHEZ ERLEINER	01-0795-0219	901893	JTDBT183920215755
19-000070-1752-TR	SALGUERA ORDOÑEZ ALEJANDRA	05-0384-0188	255452	JHMCA553XHC037012
19-000070-1752-TR	RODRIGUEZ RODRIGUEZ ANA LUCIA	05-0164-0471	127629	AL25-0078705
19-000081-1752-TR	ORTIZ GOMEZ MIRIAM	08-0069-0726	C-131431	FK415K501778
19-000071-1752-TR	SOCIEDAD RENTACAR CENTROAMERICANA, SOCIEDAD ANONIMA	3-101-011098	BMH220	MR2B29F33H1025580
19-000090-1752-TR	GUZMAN CASTILLO MARCELLE	02-0487-0165	153025	2PB12M008030
19-000089-1752-TR	SOCIEDAD RENTACAR CENTROAMERICANA, SOCIEDAD ANONIMA	3-101-011098	CL-309494	8AJKB8CD9J1673864
19-000089-1752-TR	CHAVES VILLALOBOS GERARDO	05-0419-0436	800992	JS3TD21V5T4101136
19-000086-1752-TR	CARRANZA CALVO ADA LUZ	05-0093-0040	541211	KMHCG45C81U159857
19-000087-1752-TR	OCMA MOTOR, SOCIEDAD ANONIMA	3-101-165136	C-157003	JHDFG1JPUBXX18085
19-000087-1752-TR	TRANSPORTES DELDU, SOCIEDAD ANONIMA	3-101-118213	SJB-011110	9BM6340117B510145

19-000085-1752-TR	CREDI Q LEASING, SOCIEDAD ANONIMA	3-101-315660	BQR573	KMHJ2813BJU691874
19-000085-1752-TR	DANISSA, SOCIEDAD ANONIMA	3-101-083067	CL-374972	3N6CD31B2HK801064

**JUZGADO CONTRAVENCIONAL DE ALVARADO**

<b>N° EXPEDIENTE</b>	<b>PROPIETARIO</b>	<b>N° CEDULA</b>	<b>N° PLACA</b>	<b>N° CHASIS</b>
----------------------	--------------------	------------------	-----------------	------------------

19-000001-1448-TR	LUIS MIGUEL DIAZ BONILLA	304390761	BCR558	MA3ZF62SXDA169849
-------------------	--------------------------	-----------	--------	-------------------

**JUZGADO CONTRAVENCIONAL Y DE TRANSITO DEL I CIRCUITO JUDICIAL DE LA ZONA SUR (PÉREZ ZELEDON )**

<b>N° EXPEDIENTE</b>	<b>PROPIETARIO</b>	<b>N° CEDULA</b>	<b>N° PLACA</b>	<b>N° CHASIS</b>
----------------------	--------------------	------------------	-----------------	------------------

19-000559-0804-TR	PORFIRIO GERARDO DE JESÚS RODRÍGUEZ GRANADOS	01-0619-0870	CL152840	RN700010526
19-000484-0804-TR	SCOTIA LEASING COSTA RICA S.A.	3-101-134446	HLN822	KNAB2512AJT255366
19-000542-0804-TR	FREDDY MORA VALVERDE	01-0869-0481	TSJ004849	JTDBJ21E702011321
19-000592-0804-TR	SCOTIA LEASING COSTA RICA SOCIEDAD ANÓNIMA	03-101-134446	BJG315	JDAJ210G0G3011365
19-000482-0804-TR	JUAN ADEMAR RAMÍREZ MENA	01-0597-0695	TSJ006583	JTDBJ21E602010354
19-000356-0804-TR	MUSOC SOCIEDAD ANONIMA	3-101-008428	SJB013091	9BM634011BB737711
19-000527-0804-TR	GOLDEN TRADING SOCIEDAD ANÓNIMA	3-101-695664	BDT913	JTDBT123310103184
19-000531-0804-TR	JIMÉNEZ JIMÉNEZ ADELITA	107950591	648068	3N1CB51D0YL309135
19-000531-0804-TR	INMOBILIARIA ALIANZA DE PÉREZ ZELEDÓN SOCIEDAD ANÓNIMA	3101257551	BGG290	3N1CN7AD0ZK146027
19-000551-0804-TR	SEGURA BONILLA FLORA	01-0534-0378	CL 276533	8AJER32G104016237
19-000562-0804-TR	LILLIANA PADILLA ARIAS	01-1219-0203	BGM052	KNADN412BF6411634
19-000612-0804-TR	MARITZA MORA DELGADO	01-0816-0462	MOT646121	LWBJA4798J1004358
19-000538-0804-TR	VEGA SOLANO RHAPNY STHIP	01-1362-0557	365198	WBADM41020GM13537
19-000538-0804-TR	PIEDRA MONGE RODOLFO ANDREY	01-1332-0218	660447	KMXKNU1CPSU112829
19-000538-0804-TR	UMAÑA MORA LUZ MARINA	01-0591-0475	699785	JMYSNCS3A7U010108
19-000539-0804-TR	MURILLO DELGADO LAURA	01-1235-0824	766546	JN1BCAC11Z0016974
19-000539-0804-TR	CORPORACION DE DESARROLLO AGRICOLA DEL MONTE SOCIEDAD ANONIMA	3101010882	CL 248365	MPATFS54HAH521183

**JUZGADO DE TRABAJO, CONTRAVENCIONAL, TRANSITO, PENSIONES ALIMENTARIAS Y VIOLENCIA DOMÉSTICA DE TILARÁN**

<b>N° EXPEDIENTE</b>	<b>PROPIETARIO</b>	<b>N° CEDULA</b>	<b>N° PLACA</b>	<b>N° CHASIS</b>
----------------------	--------------------	------------------	-----------------	------------------

## Hoja1

18-000064-1571-TR	GRANDA MEZA ASDRUBAL	602800692	503712	KMHDM41BP2U441541
18-000058-1571-TR	TRANSPORTES JIMENEZ PORRAS SOCIEDAD ANONIMA	3101192172	C 145146	1FUPCSEB0RP456881
19-000002-1571-TR	FRANCINY ELIZONDO SOLANO	502300633	CL274709	WV1ZZZ2HZDA001665

### JUZGADO DE TRÁNSITO DEL I CIRCUITO JUDICIAL DE SAN JOSÉ

N° EXPEDIENTE	PROPIETARIO	N° CEDULA	N° PLACA	N° CHASIS
190013950489TR	LEITON HERNANDEZ VIVIANA MARIA	112500467	VVM440	SJNFAAJ10Z2638606
190013950489TR	SOLANO SOLANO GUSTAVO ADOLFO	111520404	TSJ 03327	JTDBJ21E104008905
190013950489TR	MOREIRA ALFARO FRANCISCO	401120887	TAP000035	JTDBJ42E10J007507
190021100489TR	CORPORACION E INVERSIONES CARMAY S D J S.A.	3101246162	BRP371	TSMYD21S0KM506248
190021980489TR	TREJOS CASTRO SANDRA VANESSA	205160323	144921	BBAB13-002204
190021980489TR	ZAMORA ANGULO TATIANA	108800625	FYV175	MALAM51CADM195648
180025350491TR	PEREZ CARVAJAL JESSICA ALEJANDRA	304450931	BJL698	KMHCT51BAGU244804
190022960489TR	MURILLO VARGAS EFREN	204100715	CL 212229	8AJER32G904010105
190003420492TR	TRANSPORTES OROSI SIGLO XXI S.A.	3101114178	C 168148	1M2AA13Y4MW009940
190025020489TR	GBM DE COSTA RICA SOCIEDAD ANONIMA	3101003252	CL 246630	8AC9036629E002931
190008940489TR	VILLALOBOS CHAVES LUIS DIEGO	402120636	M-601467	LZL20P102JHB40339
190024230489TR	DIAZ PRADO RODOLFO	106460677	BHP106	JTEBH9FJ6GK159296
190024240489TR	JIMENEZ ROJAS JASON DE LOS ANGELES	701700952	BPN062	LB37624S5JL000229
190024270489TR	TRANSPORTES SUPERIORES DEL ESTE ROLAN S.A.	3101083048	C 158268	1FUPDSZB5XL984685
190024290489TR	EMPRESA GUADALUPE LIMITADA	3102005183	SJB 13049	9532B82Z4BR118592
190024310489TR	COMPAÑIA DE INVERSIONES LA TAPACHULA S.A.	3101086411	SJB 11615	1BABNCSA96F237257
190024310489TR	TRANSPORTES NARANJO SAN JOSE S.A.	3101063562	AB 006493	KL5UP65JEEK000232
190024250489TR	COMERCIALIZADORA PORRAS SOCIEDAD ANONIMA	3101178067	SJB 12173	JN1TG4E25Z0784855

## Hoja1

190003210492TR	BOLAÑOS FONSECA ROBERTO ANTONIO	203470325	762216	3VWHG11K68M125756
190024410489TR	CONSTRUCTORA MECO SOCIEDAD ANONIMA	3101035078	C 161976	1M2AL02CX6M001964
190024410489TR	CHINCHILLA MOLINA GUERLIN YOHAN	114680356	YCM182	KNADN412AG6597338
190024350489TR	COMPAÑIA DE INVERSIONES LA TAPACHULA	3101086411	SJB 14216	KL5UM52HEDK000289
190024350489TR	DISCAR SOCIEDAD ANONIMA	3101010067	SJB 10630	KL5UM52FE6K000042
190024940489TR	GRUPO THUNDERBIRD DE COSTA RICA, S.A.	3101355710	903031	KMJWA37HACU385235
190024980489TR	MAYCA DISTRIBUIDORES S.A.	3101172267	C 167497	JHDFC4JJUHXX19102
190024980489TR	IZQUIERDO BEJARANO REBECCA	112910393	RBK072	SJNFBNJ11GA453938
190025030489TR	ROMERO MEMBREÑO JEINER ANTONIO	155823688907	249645	1HGED3551KA033197
190025030489TR	FALLAS ASTUA EDGAR FRANCISCO	105840206	379212	KMHVF31JPNU646787
190025090489TR	SOJO MORALES BOLIVAR	103130936	TSJ 4724	KMHCG41FP3U470530
190025100489TR	TICA BUS SOCIEDAD ANONIMA	3101008244	SJB 10754	9BM6340617B496760
190025110489TR	AUTO TRANSPORTES DESAMPARADOS	3101008737	SJB 09919	9BM3840735B390957
190025070489TR	BARRIENTOS CASTRO SHIRLEY	107030419	560317	JS3TE21V6V4100514
190025070489TR	AUTO TRANSPORTES LUMACA SOCIEDAD ANONIMA	3101280236	SJB 13885	LKLR1KSF5DC606373
190014070489TR	BASTOS BRAVO MARIA CECILIA	203810319	TA 000369	JTDBJ21E002002976
190024140489TR	UMAÑA SANCHEZ GRACE NAZARET	112080052	280146	EL530289075
190024140489TR	GUEVARA ARGUEDAS MARCO ANTONIO	110510306	280146	EL530289075
190024510489TR	CREDI Q LEASING SOCIEDAD ANONIMA	3101315660	CL 281174	LZWCCAGA1F6004280
190024480489TR	SILVA GUZMAN OSWALDO	186200470026	BQW860	5NPDH4AEXDH340311
190024480489TR	HIDALGO ALFARO OLGA MARTA	105760954	SLM001	3N1CC1AD1ZK138019
190024550489TR	LOPEZ CRUZ WALTER FLORENTINO	900630517	C 153803	JAAL7237008

## Hoja1

190024550489TR	LARED LIMITADA	3102016101	SJB 016008	9532L82W9HR611079
190024610489TR	QUESADA CASTRO EDGAR RODOLFO	108080909	MPQ430	JTMZD8EV4HD069650
190024610489TR	ALISTADOS DE VEHICULOS SUPERIOR S.A.	3101609525	MOT 331507	LZSPCJLG6C1901214
190024560489TR	AGUILAR RAMIREZ TATIANA DE LOS ANGELES	114520049	898401	KL1TJ5CY6BB255596
190024560489TR	BAC SAN JOSE LEASING SA	3101083308	SJB 017153	9532G82W8KR905228
190024720489TR	LEON GOMEZ GRETTEL CECILIA DE LOS ANGELES	107180090	JMJ092	KMHCT41DADU299948
190024800489TR	SALAZAR QUESADA MAURICIO	114380650	MSQ048	KNADN412BH6057532
190024800489TR	RENTE UN AUTO ESMERALDA SOCIEDAD ANONIMA	3101088140	SJB 015007	JTF5K22P1G0023457
190024790489TR	BUSETAS HEREDIANAS SOCIEDAD ANONIMA	3101058765	HB 002912	9532F82W0BR108748
190024790489TR	GATICA SUAREZ LILLIANA PATRICIA	207400486	BPT580	KM8JM12B97U500704
190025340489TR	SALAS MURILLO MARISEL	110660392	JWL111	KNABE511AHT264326
190025340489TR	D ANNIBALE VENEGAS JUAN CARLOS	115660767	BNM590	MA3WB52S1JA291939
190025150489TR	VALDES ROJAS ANA MARCELA	107000582	714933	KNABA24328T476764
190025360489TR	CORP. NACIONAL DE TRANSPORTES CONATRA S.A.	3101057515	SJB 011669	9BM3840737B514483
190025160489TR	NUÑEZ MARTE WILLIAMS ANTONIO	121400043732	BKD083	KPT20A1VSGP040126
190025160489TR	AUTOTRANSPORTES CEMENTERIO S.A.	SABANA 3101054200	SJB 011064	KL5UM52FE7K000083
190025180489TR	SIBAJA CHAVES BERMAN GERARDO	204570341	MOT 428291	LY4YCNLM5E0A79863
190025210489TR	MONTERO RIVAS JENNIFER DE LOS ANGELES	901270367	468894	KMHJF31JPMU078583
190025240489TR	HERRERA URBINA MARÍA NAZARETH	155826951808	782543	JS2RC41H625103090
190025240489TR	CENTRIZ COSTA RICA SOCIEDAD ANONIMA	3101036194	BRM969	MHKA4DE40KJ001076

## Hoja1

190025270489TR	MULLER ANNETTE HELENE LUISE	C34P1TPGC	GLS797	KMHTC61CBDU128788
190025290489TR	JIMENEZ FIGUEROA NATHALIE ANDREA	113970913	MOT 296932	JH2SC59009K100317
190025310489TR	BEMETA SOCIEDAD ANONIMA	3101394901	BKH348	WAUZZZ8R9GA026067
190025320489TR	MURILLO SOLIS KAREN PATRICIA	108750596	JKM116	3KPA251ABJE112223
190025330489TR	TRANSPORTES EDWIN FALLAS E HIJOS S.A.	3101462570	C 164825	4V4NC9THX5N405364
190015420174TR	TREJOS GONZALEZ IRENE LUCIA	109760687	608582	KMHVA21NPTU182401
190015420174TR	EMPRESA GUADALUPE LIMITADA	3102005183	SJB 015267	9532L82W9GR528508
190025640489TR	LARED LIMITADA	3102016101	SJB 016667	9BM384076GB029087
190025640489TR	TRANSPORTES UNIDOS CUATROCIENTOS S.A.	LA 3101072996	HB 002675	KL5UM52FE9K000141
190025660489TR	MORA MORA MICHAEL TOMAS	112470864	822338	2CNBJ136XV6903052
190025690489TR	RETANA CESPEDES JOSE ANDRES	116450506	BMN558	MALA851ABHM396896
190025690489TR	RIVAS LACAYO DORA MARIA	155805007305	MOT 496920	LXYPCJL0XF0204898
190025760489TR	ROMERO ZUÑIGA NOHELIA JOSEBETH	116310207	BKX174	MA3FC42S5GA254165
190025760489TR	ROJAS HIDALGO SHIRLEY CRISTINA	115510408	BNF760	MA3WB52S1HA220539
190025850489TR	MUÑOZ PARRA OLGA MARTA	108240216	705023	KMHVF21NPSU171676
190025740489TR	SOLUCIONES EMPRESARIALES DIMA S.A.	3101773384	C 163187	JHHUCL2H2FK010035
190025900489TR	GARCIA ROMERO CHRISTIAN	109670704	MOT 499436	LAEEACC84FHD04218
190025870489TR	RODRIGUEZ GARRO JUAN BAUTISTA	400930878	BJX295	2T1BR32E64C295691
190025840489TR	TRANSPORTES UNIDOS CUATROCIENTOS S.A.	LA 3101072996	HB 02432	9BM3840737B500791
190025140489TR	COMPAÑIA DE INVERSIONES TAPACHULA S.A.	LA 3101086411	SJB 012394	KL5UM52FEAK000168

## Hoja1

190025370489TR	SOTO ZUÑIGA DAIHANA CAROLINA	115460256	CL 239728	MR0FR22G800532409
190025260489TR	MERCADEO UNIDO SOCIEDAD ANONIMA	3101101798	C 135948	1M1AA13Y4XW098482
190025260489TR	RODRIGUEZ ALVARADO LUIS ALBERTO	401670358	MOT 555341	LC6PCJ9MXH0000094
190025620489TR	BUSES INAURUCA SOCIEDAD ANONIMA	3101031606	SJB 015802	WMARR8ZZ8GC021770
190025650489TR	ALFARO JIMENEZ MARIA GABRIELA	110740121	BDZ850	KL1CJ6C17DC590713
190025730489TR	VILLALOBOS VEGA HERNAN ALFREDO	115030244	BNV427	KMHCU5AE2CU050335
190025790489TR	BOLAÑOS CESPEDES DIANA	110660602	663944	YV1CZ714671365521
190025430489TR	BAEZ HERRERA WILLIAM	501480557	TSJ 006218	JTDBL42E209117798
190025460489TR	INVERSIONES IR G SOCIEDAD ANONIMA	3101157272	CL 201806	JL3002854
190025470489TR	LARED LIMITADA	3102016101	SJB 016022	9532L82W4HR611068
190025470489TR	AUTOBUSES UNIDOS DE CORONADO S.A.	3101010075	SJB 015359	93ZK1RMH0F8928967
190025510489TR	EMPRESA DE TRANSPORTES FERNANDO ZUÑIGA E HIJOS S.A.	3101072628	SJB 012733	9532L82W0AR055606
190025580489TR	GUEVADE SOCIEDAD ANONIMA	3101729606	BMG398	KMHCN4ACXAU428114
190025590489TR	KINERET SOCIEDAD ANONIMA	3101025306	JTC271	WBAFH6103D0B39582
190025590489TR	VEGA MONGE ELISA MARIA DE LA TRINIDAD	303010279	BPV957	KPT20A1VSKP226826
190025500489TR	FALLAS CASTRO YESENIA	109120286	TSJ 004275	JN1BCAC11Z0033290
190025610489TR	LARA SOTO DOUGLAS ALONSO	205150704	TSJ 000198	KMHCN46C19U289818
190025960489TR	TALENO SALAZAR CARLA	207470248	BJV486	MR2BT9F39G1204685
190025960489TR	LOAIZA HERNANDEZ JONATHAN JESUS	112460201	BGZ826	KMHDN41AP2U542570
190025990489TR	GRAJALES MOLINA MARTHA ELENA	801040838	BPN707	JTDJT923475128522



## Hoja1

190026000489TR	CHICHI CHACON SOCIEDAD ANONIMA	3101285666	BQX735	KM8JM12BX6U254728
190026010489TR	OM EL PECULIO SOCIEDAD DE R.LTDA .	3102634589	PBL001	JTMZD8EV8HD085172
190026040489TR	LERC MICROBUSES DE TRANS. ESPECIALES Y TURISMO S.A.	3101426296	SJB 016606	KL5US65RD7P005248
190026060489TR	TERCERO AVILA EVELYN	206320744	BLG461	KMHDN41APYU027130
190026070489TR	LOAIZA BOX JORDANNIA	304210492	BLF850	MA3ZE81SXH0377502
190026070489TR	EMP. DE TRANSPORTES FERNANDO ZUÑIGA E HIJOS S.A.	3101072628	SJB 9658	9BM3840734B382322
190026110489TR	SOLANO ULLOA MARIA FERNANDA	114290053	BQF928	LZWACAGA8JE305652
190026110489TR	EL CIMARRON SOCIEDAD ANONIMA	3101158028	367859	VSKTBUR20U0396622
190026150489TR	GRUPO NACION G N SOCIEDAD ANONIMA	3101102844	CL 261707	MR0FR22G100674472
190026150489TR	NUNATAKS SOCIEDAD DE R.LTDA .	3102761955	617352	SALLPAMJ4WA406239
190026160489TR	NAVARRO GONZALEZ FREDDY FRANCISCO	110410398	BMT685	JTDBT903794055291
190026200489TR	RUTAS DEL SUR SOCIEDAD ANONIMA	3101425250	CB 02612	KL5UM52HEDK000280
190026200489TR	ARRENDADORA DE CARROS Y MOTOS S.A.	3101729209	BBF003	ZFA199000C1830764
190025970489TR	AUTOTRANSPORTES SAN ANTONIO S.A.	3101053317	SJB 014779	9BM384074BB737742
190025970489TR	LARED LIMITADA	3102016101	SJB 013603	9BM384074AB695111
190025970489TR	AUTO TRANSPORTES DESAMPARADOS S.A.	3101008737	SJB 016363	9BM382188HB039179
190025910489TR	LA VEINTITRES LIMITADA	3102013689	SJB 006969	WC088719
190025910489TR	VEGA SOLANO ROSA MARIA	900690214	BYD208	LGXC14DA0E0000093
190026100489TR	IBARGUEN URRUTIA ENRIQUE	801030703	CL 195387	JN1ANUD22Z0000242
190026130489TR	ROJAS RIVERO ADRIANA MARIA	107320927	BGV155	JMYXTGF3WZFZ000207

## Hoja1

190026130489TR	SOMARRIBAS TIJERINO DENIS	602490833	TSJ 002078	MALCH41GAFM412997
190026140489TR	SINDIC. DE TRABAJADORES DE LA EDUC. COSTARRICENSE	3011045698	MOT 580254	LBPKE1319H0119394
190026140489TR	EMPRESA YIA & COMPAÑIA SOCIEDAD ANONIMA	3101642451	CL 271215	3C437380
190026910489TR	FERNANDEZ VAGLIO CONSTRUCTORA S.A.	3101064465	CL 215966	JAANKR55E77100487
190026240489TR	MORALES PEREZ CHRISTIAN DAVID	117570630	MOT 419101	ME4KC1941E8007712
190026240489TR	COMPAÑIA DE INVERSIONES LA TAPACHULA S.A.	3101086411	SJB 12430	KL5UM52HEAK000173
190026260489TR	BAC SAN JOSE LEASING SA	3101083308	SJB 17395	9532L82W0JR807904
190026250489TR	FLEXI CAR LEASING CRC SOCIEDAD ANONIMA	3101756112	BJT397	MR2BT9F37G1205897
190026250489TR	MONTOYA GONZALEZ FERNANDO ALBERTO	602160485	TSJ 2740	KMHCM46C69U292992
190026330489TR	AUTOTRANSPORTES CESMAG SOCIEDAD ANONIMA	3101065720	SJB 015221	LA9C5ARY0GBJXK050
190026370489TR	CHAVARRIA VIQUEZ FRANCINA	110000595	BGT475	3G1TC5CF8EL199724
190026360489TR	RENTE UN AUTO ESMERALDA SOCIEDAD ANONIMA	3101088140	SJB 015521	JTF5K22P9G0024307
190026360489TR	MICROBUSES RAPIDOS HEREDIANOS S.A.	3101070526	HB 04143	9532L82W7JR808824
190026380489TR	CORDOBA CASCANTE GIOVANNI	401480593	CL 245377	MMBJNKB409D004737
190026380489TR	ARRIENDA EXPRESS SOCIEDAD ANONIMA	3101664705	BPQ043	MA3FB32SXJ0B03609
190026230489TR	FERNANDEZ HERNANDEZ GUILLERMO ENRIQUE	106840662	736638	JDAJ200G001013330
190026400489TR	GUTIERREZ ALFARO ANA MARIA	105140324	CCV011	JTDBT4K35C1417563
190026270489TR	CORPORACION GRUPO Q COSTA RICA S.A.	3101025849	CL 289586	MPATFS85JGT000331
190026430489TR	CUBERO RODRIGUEZ BRAYAN ANDRES	206610440	BMV036	MALA841CBHM214286

# Hoja1

190026450489TR	GRUPO PORO INTERNACIONAL SOCIEDAD ANONIMA	3101389909	JMP555	3N1AB7AD7FL608282
190026510489TR	DISCAR SOCIEDAD ANONIMA	3101010067	SJB 010630	KL5UM52FE6K000042
190026520489TR	EMPRESA GUADALUPE LIMITADA	3102005183	SJB 015245	9532L82WXGR529246
190026530489TR	EMP.DE TRANSPORTES FERNANDO ZUÑIGA E HIJOS S.A.	3101072628	AB 006896	9BM384078GB989848
190026540489TR	TRANS ECONOMY TOURS, SOCIEDAD ANONIMA	3101484958	HB 003559	KMJHG17BPFC063577
190026590489TR	SCOTIA LEASING COSTA RICA SOCIEDAD ANONIMA	3101134446	CL 304053	JHHUNP0H5HK001577
190026630489TR	URBINA URIARTE OSCAR DANILO	800550689	TSJ000151	JTDBT4K39A1368820
190026660489TR	HERRERA SALAZAR RODOLFO	601750926	CL 388217	3N6CD33A5HK801919
190026700489TR	CASAROTTO DAVIDE	138000224723	BJC555	JMYSNCY1AGU000405
190026710489TR	ZUÑIGA SANCHO EDGAR ORLANDO	104720930	TSJ 005199	JTDBT923X81230033
190026710489TR	CASH LOGISTICS SOCIEDAD ANONIMA	3101650026	C 164888	JHHUCL2H0GK012884
190026730489TR	PAZOS ARAYA JORGE RONNY	109210638	154707	1Y1SK1944GZ116687
190026730489TR	CONDOMINIO SAN SEBASTIAN ANARANJADO S.A.	3101517023	FBP189	SJNFBAJ11HA743784
190026410489TR	JY ASESORIAS SOCIEDAD ANONIMA	3101525936	C 158909	1FVACXDC45HV19798
190026720489TR	DELGADO MONTES CARLOS ALBERTO	502630019	CDM297	KMHDH4AE1DU902811
190026740489TR	MUDANZAS MUNDIALES S.A.	3101013709	CL 267039	LJ11PBBC8D6001110
190027380489TR	AUTO TRANSPORTES LUMACA SOCIEDAD ANONIMA	3101280236	CB-2993	WMARR8ZZ0GC021892
190027420489TR	RAMIREZ SOLANO DIXON LIMBER	105760824	TSJ 006323	JTDBJ41E10J001837

## Hoja1

190027420489TR	CUBERO MURILLO ALEJANDRA	106170387	BHR550	JTDBT923671095793
190026990489TR	SUCASA DESARROLLOS DE VIVIENDA S.A.	3101094501	884329	JTEBH9FJ705012828
190027010489TR	ARRENDA MOTOR SOCIEDAD ANONIMA	3101766495	BQZ178	MR2B29F34K1142494
190027030489TR	SOLANO CALDERON MICHELLE KATHERINE	115410736	MOT 589208	LXYPCLN06H0221000
190027030489TR	BARAHONA GARRO MARGARITA	102590735	BCW534	JDAJ210G003000185
190027100489TR	EMPRESA GUADALUPE LIMITADA	3102005183	SJB 012309	9BWRF82W19R909546
190027080489TR	ZUÑIGA CUBILLO MILENA	701950535	C 134381	1FUJDSEB6SH582194
190027140489TR	ARRIENDA EXPRESS SOCIEDAD ANONIMA	3101664705	CHG222	LS4ASE2W2HJ100010
190027140489TR	MERIZALDE HERRERA JORGE GUILLERMO	800780461	MVM086	JS3TA74V9C4101142
190027390489TR	GADRI SOCIEDAD ANONIMA	3101208571	BRM682	KMHC751CGHU014831
190027390489TR	FALLAS MADRIGAL FRANCIS ALONSO	107740622	BDT181	KMHJT81BDDU730956
190027390489TR	ARTAVIA QUESADA JOHNNY	109480979	SJB010365	JTFJK02P100002923
190027070489TR	CASTRO CARRANZA MAURICIO ALBERTO	900560142	MCC999	KMHJT81EAEU802270
190027070489TR	MENA DELGADO YESENIA	108290559	BBD219	JTMZD33V605212151
190027160489TR	RODRIGUEZ ALVARADO ALEJANDRA	111810430	BHP687	JMYSNCY1AGU000248
190024810489TR	PEREZ ALVARADO GAUDY	701510922	BKG892	JT3HP10V0Y0238771
190024810489TR	QUIROS ALVARADO JIMENA	115470100	843278	JM3ER2W57A0336781
190024830489TR	AUTOBUSES UNIDOS DE CORONADO S.A.	3101010075	SJB 011694	9BM3840738B569083

## Hoja1

190024830489TR	EMPRESA GUADALUPE LIMITADA	3102005183	SJB 012310	9BWRWF82W69R906576
190024740489TR	SALAS CAVALLINI RUTH	113300866	BKG463	KMHCN46CX7U102329
190024740489TR	CHAVARRIA CALDERON ELENA	104390529	BRJ305	KMHCT4AE0FU848446
190024690489TR	SCOTIA LEASING COSTA RICA SOCIEDAD ANONIMA	3101134446	KMC086	KNAFK411BG5409235
190023330489TR	SANCHO JUAREZ KATTIA	602180297	545895	JT2AE04E8P0006031
190023330489TR	QUIROS CUBERO OLGA	900890918	C 139372	2FUUDCYB5WA807618
190023530489TR	DURAN CERDAS GUSTAVO	109000747	C 132351	37623352749957
190025000489TR	GAMEZ BARRERA JULIO ANTONIO	155808575432	MOT 546683	LTZPCMLL0G1000120
190024850489TR	CHACIN URDANETA BORIS JOSE	148401608	RMF200	KNAPH81BBJ5347407
190024850489TR	BAC SAN JOSE LEASING SA	3101083308	MOT 656290	WB10B5503HZ659341
190024870489TR	MADRIZ ARIAS NADIA GRICELDA	701010141	BQP345	MMBSTA13AKH000269
190024870489TR	PALMA HIDALGO DIONY MARIA	112940784	BQD814	KPT20A1VSKP226995
190025160489TR	AUTOTRANSPORTES CEMENTERIO S.A.	SABANA 3101054200	SJB 011064	KL5UM52FE7K000083
190025160489TR	NUÑEZ MARTE WILLIAMS ANTONIO	121400043732	BKD083	KPT20A1VSGP040126
190025210489TR	MONTERO RIVAS JENNIFER	901270367	468894	KMHJF31JPMU078583
190025210489TR	VARGAS ECHEVERRIA DIEGO	107070624	678615	3VWRV49M57M633006
190027260489TR	FLORES VILLALOBOS MARIA CECILIA	106720141	TSJ 00723	JTDBJ42E709007576
190027260489TR	LARED LIMITADA	3102016101	SJB 015978	9532L82W1HR611187

## Hoja1

190027590489TR	HELISA INTERNACIONAL S A	3101122176	C 147319	CCT349B132621
190027690489TR	ELIZONDO GUEVARA RONALD GERARDO	106710893	TSJ 001639	JTDBT923571032426
190027740489TR	BRENES SEGURA KAREN	304170598	BPQ535	LB37624SXJL000291
190027760489TR	TRANSCESA SOCIEDAD ANONIMA	3101073353	SJB 11716	9BM3840738B572153
190027770489TR	BUSES INAURUCA SOCIEDAD ANONIMA	3101031606	SJB 015768	WMARR8ZZ4GC021619
190027790489TR	MAQUINARIA, CAMIONES Y GRUAS DE CENTROAMERICA S.A.	3101666932	C 168118	1HTWGSER6DJ307121
190027790489TR	BOSQUES Y MATAS ROJAS CER SOCIEDAD ANONIMA	3101291137	797374	WDB2110201B060235
190026820489TR	TRANSPORTES DOSCIENTOS CINCO SOCIEDAD ANONIMA	3101139599	SJB 014047	9532F82W6DR300730
190026820489TR	GAITAN REYES MARIA CONCEPCION	801080123	MCG768	KPTG0B1FSFP331763
190026890489TR	DISCAR SOCIEDAD ANONIMA	3101010067	SJB 012270	KL5UM52FE9K000162
190026890489TR	PIEDRA VALVERDE ANDREA	110070830	PSS782	MHFYZ59GXG4014937
190026930489TR	3-101-722749 SOCIEDAD ANONIMA	3101722749	BHK658	MR2BT9F32F1157269
190027500489TR	FERNANDEZ INNECKEN RONALD ALBERTO	105760332	TSJ 005401	KMHCH41CP5U590550
190027500489TR	AUTOTRANSPORTES SAN ANTONIO SOCIEDAD ANONIMA	3101053317	SJB 012605	9BM384075AB682840
190027200489TR	ARGUEDAS VARGAS LAURA BRILLITH	402060686	120053	EE903018576
190027200489TR	EMPRESA GUADALUPE LIMITADA	3102005183	SJB 014830	9532L82W9FR441013
190027230489TR	CONSTRUCTORA MECO SOCIEDAD ANONIMA	3101035078	CL 275486	MR0FR22G200710895
190027300489TR	ROJAS ELIZONDO DAMARIS AIDA	202650099	TSJ 006363	3N1CC1AD2ZK127949

## Hoja1

190027300489TR	TRANSPORTES DOSCIENTOS CINCO SOCIEDAD ANONIMA	3101139599	SJB 09939	9BWRWF82W95R502813
190026780489TR	EMPRESA GUADALUPE LIMITADA	3102005183	SJB 013075	9532F82W5BR146931
190026900489TR	COMPAÑIA DE INVERSIONES LA TAPACHULA S.A.	3101086411	SJB 010070	9BVR6B5184E357612
190026900489TR	PÉREZ CÁNDIDA ROSA	155803434621	CRP111	3N1CN7AP9DL835724
190027180489TR	MORA ALVAREZ MARLENE DEL ROCIO	401290959	TSJ 02377	KMHNC4AC4AU475526
190027180489TR	ARGUEDAS NEGRINI JOSE LUIS	104280702	869160	3N1CC1AD8ZK102828
190023280489TR	FUNERARIA SHALOM DE TIBAS S.A.	3101170357	763983	JTDBR42E209018509
190019380489TR	CRUZ CORONADO JOCELYN	206750908	CL 234304	MR0FZ29G401719758
190019380489TR	MB LEASING, SOCIEDAD ANONIMA	3101668666	MDZ092	MA3ZC62SXFA609421
190027820489TR	MATA PIÑA DANILO	701170659	MOT 281140	LAEMM44059B930043
190027820489TR	JIMENEZ ZARATE MARISON	109220917	MOT 491542	LBMPCML34G1001094
190027850489TR	ALVARADO GARCIA MARCELA	107810044	687817	KMHNC41CP7U133983
190027860489TR	ZAVALA OROZCO JULIA ECILDA	205950622	908811	KMHCG45C91U249602
190027880489TR	BRENES MORA JHOEL JOSUE	115770295	BNF805	MA6CH6CD2HT000731
190027900489TR	MENDEZ QUIROS FREDDY	302400867	TSJ 005652	KMHCT41CADU300570
190027910489TR	TRANSPORTES TURISTICOS ALVARO S.A.	3101295423	AB 003149	9BSK4X2BEY3520358
190027940489TR	ALPIZAR HERNANDEZ MONICA	112010725	BQJ990	KMHDH4AE5DU759829
190027940489TR	COMPAÑIA DE INVERSIONES LA TAPACHULA S.A.	3101086411	SJB 015099	LA9C5ARX3GBJXK017

## Hoja1

190023430174TR	ARAYA ROBLES MICHAEL RODRIGO	303910320	399132	1HGEG8558PL008653
190016600174TR	ARRIENDA EXPRESS SOCIEDAD ANONIMA	3101664705	BNS345	LJ12EKR22J4001943
190027810489TR	BAC SAN JOSE LEASING, S.A.	3101083308	CL 298713	LSCBB23R3GG600172
190027950489TR	CARLOS IZQUIERDO Y COMPAÑIA S.A.	3101005636	CL 227379	VF7GBWJYB8J026275
190028050489TR	TRANSPORTE INTERNACIONAL GASH S.A.	3101013407	C 167599	LYC2CJ712H0002887
190028050489TR	ARRENDADORA DESYFIN SOCIEDAD ANONIMA	3101538448	C 168025	3ALHCYCS3HDJL6412
190027970489TR	BAC SAN JOSE LEASING, S.A	3101083308	BHP452	JTMZF9EV1FD043598
190027970489TR	DIAZ LOAIZA PILAR	110360071	BLL330	KMJWWH7HP3U545575
190027580489TR	AUTO TRANSPORTES DESAMPARADOS S.A.	3101008737	SJB 011223	9BM3840738B534201
190028030489TR	BAC SAN JOSE LEASING, S.A	3101083308	CRV864	3HGRM3830GG601605
190028030489TR	SOCIEDAD CENTROAMERICANA S.A. RENTACAR	3101011098	CL 309494	8AJKB8CD9J1673864
180081920489TR	PLATA URIBE LINDA CAROLINA	117001099301	775807	KL1TD61T88B221513
180081920489TR	EMPRESA GUADALUPE LIMITADA	3102005183	SJB 12998	9532F82W2BR148300
190002340489TR	OVARES ARIAS GERARDO FRANCISCO	109320753	GCS902	3G1B85EM8HS552126
190028790489TR	SCOTIA LEASING COSTA RICA SOCIEDAD ANONIMA	3101134446	CL 479662	8AJHA3CD6K2070916
190028850489TR	MARIN JIMENEZ PAULA FRANCELLA	114050613	NYC068	KMHCT5AE9EU176083
190028890489TR	RAMIREZ TURCIOS DAVID ANTONIO	E790019	BLF273	JTDBT923184021813
190028440489TR	BAC SAN JOSÉ LEASING, S.A.	3101083308	CL 288460	JLBFE84PEFKU20202



## Hoja1

190028440489TR	TRANSPORTES PUBLICOS LA UNION S.A.	3101054127	SJB 011365	KL5UM52HE8K000090
190028410489TR	GLAXOSMITHKLINE PHARMACEUTICALS C.R.S.A.	3101690084	BMD409	KMHSU81CDHU634102
190028200489TR	ZAMORA PRADO JOSE PABLO	111090310	714197	JTMBD33V305107133
190028190489TR	ARRENDADORA DESYFIN S.A.	3101538448	CL 281890	JHHAFJ3H5FK003528
190027980489TR	MONGE FUENTES RONALD	106400782	BND286	2T1BR12E3XC210279
190028000489TR	SOTO CHAVES LUIS CARLOS	113970592	BKD445	KMHCG41FP2U383796
190028020489TR	KLAPEDIA MASIS KM SOCIEDAD ANONIMA	3101505885	BKG725	MR2BT9F31G1211324
190028060489TR	MARTINEZ GRIJALBA EUGENIA	900800132	BNS861	3G1J86CC7HS546300
190028080489TR	LINEA DE ACCIÓN SOCIEDAD ANONIMA	3101108346	BLZ018	JN1TBNT32HW000414
190028130489TR	CONSTRUCTORA MECO S.A.	3101035078	C 145356	1M1AA18Y91W131816
190028130489TR	SEGURA RODRIGUEZ YANS	108780974	874210	JTDBT923804082192
190028270489TR	MENDEZ UGALDE GUSTAVO ANTONIO	900120764	TSJ 1683	LGWEE2K56JE607463
190028330489TR	GOMEZ VARGAS ALEXANDER ROGELIO	105790845	TSJ 1160	KMHCN46C38U259511
190028350489TR	CEMEX COSTA RICA S.A.	3101018809	C 143194	3BKDL00X76F631107
190028360489TR	CORDOBA SANDI RODOLFO	105090910	CL 80647	9978360
190028520489TR	AUTO TRANSPORTES LUMACA SOCIEDAD ANONIMA	3101280236	CB 3195	LA6A1M2M6JB400665
190028520489TR	BAC SAN JOSE LEASING S.A.	3101083308	MCX707	JM7KF4WLAJ0151747
190028540489TR	CASTRO RODRIGUEZ DENNIS ARTURO	112450190	SJB 016581	JTFSS22P0H0160424

# Hoja1

190028580489TR	INVERSIONES LUDAMA SOCIEDAD ANONIMA	3101187556	BMK 411	MHFHZ3FS1H0102412
190028620489TR	GUZMAN ROJAS JOSUE	115370632	BGT958	MA3ZF62SXA528779
190028680489TR	SCOTIA LEASING COSTA RICA SOCIEDAD ANONIMA	3101134446	STL555	MR0YZ59G601120144
190028680489TR	3-101-566531 SOCIEDAD ANONIMA	3101566531	C-146727	JAAAN1R71P77101958
190028670489TR	TANGENTE ACTUAL SOCIEDAD ANONIMA	3101299491	846720	JHLRE4830AC204293
190028670489TR	AUTO CARE MOTORS CR SOCIEDAD ANONIMA	3101680945	BJN625	MMBXNA03AGH000503
190028760489TR	TRANSPORTES UNIDOS ALAJUELENSES S.A.	3101004929	AB 7275	WMARR8ZZ0GC022069
190028770489TR	3-101-729489 SOCIEDAD ANONIMA	3101729489	BNN310	WMWRC33404TC50891
190028490489TR	MONTERO LOPEZ JORGE LUIS	900920672	TSJ 005672	KMHCM46C29U297509
190028650489TR	METROCOOP R L	3004056428	SJB 016202	9532L82W0HR700622
190028740489TR	EMPRESA GUADALUPE LIMITADA	3102005183	SJB 013485	9532F82W0CR219169
190029300489TR	AUTOTRANSPOTES MORAVIA SA	3101054596	SJB 008624	KMJTA18VP1C900036
190029300489TR	FLEXI CAR LEASING CRC SOCIEDAD ANONIMA	3101756112	BJT537	MR2BT9F37G1205172
190029340489TR	CORPORACION STALLONE SOCIEDAD ANONIMA	3101090829	347041	1HGEJ1151PL009982
190029350489TR	ELECTROEGA SOCIEDAD ANONIMA	3101578174	CL 284251	LS4AAB3R2FA980066
190029360489TR	MONTOYA GONZALEZ FERNANDO ALBERTO	602160485	TSJ 002740	KMHCM46C69U292992
190029360489TR	TRANSPORTES UNIDOS ALAJUELENSES S.A.	3101004929	AB 004386	9BM3840737B496012
190029310489TR	AUTOTRANSPORTES SAN ANTONIO S.A.	3101053317	SJB 010778	9BM3840737B493771

## Hoja1

190027110489TR	CAMPOS MURILLO MARIANA CECILIA	106060927	908967	JTEHD20V340021263
190027110489TR	FOMENTO ELECTRICO S A	3101120039	C 12465	34500312665309
190019830489TR	VARGAS VALVERDE ANDREI DAVID	116710834	BPW374	LDNBCTGZ0J0102831
190019830489TR	SCOTIA LEASING COSTA RICA SOCIEDAD ANONIMA	3101134446	CYC500	WAUZZZGA0JA000279
190024540489TR	REPRESENTACIONES COSMOS SOCIEDAD ANONIMA	3101035709	CL 287726	JAA1KR55EG7100602
190024540489TR	INVERSIONES FERMO V A SOCIEDAD ANONIMA	3101186429	612964	JDAJ102G000573563
190024840489TR	SOLANO HIDALGO MAINOR ALFONSO	105680790	TSJ 002154	JTDBJ21E004016283
190024840489TR	ARIAS VARGAS FERNANDO	23310034	MOT 608842	NO INDICADO
190027060489TR	SILES GUTIERREZ NORMA ISABEL	900870381	TSJ 004129	KMHCG45C74U521603
190011310489TR	CHARPENTIER ROJAS JORGE	105120715	TSJ 005135	3N1CC1AD4ZK124289
190011310489TR	COMPAÑIA TRANSPORTISTA DEL SUROESTE LTDA	3102010970	SJB 009742	9BSK4X2BF53554824
190017870489TR	SCOTIA LEASING COSTA RICA SOCIEDAD ANONIMA	3101134446	BQZ050	MALA841CAJM292398
190024660489TR	BAC SAN JOSE LEASING, S.A	3101083308	C 166524	3HAMMAAR4FL746158
190024660489TR	CORP. DE COMPAÑ. AGROINDUSTRIALES CCA SRLTDA	3102085278	CL 198873	9BD25521A58740848
180068290489TR	ARRIEDA EXPRESS S.A.	3101664705	BQG973	MA3FB42S0JA343362
190024460489TR	BARRANTES FERNANDEZ CARMEN LIDIETH	601660836	HKC213	94DBCAN17JB109383
190024460489TR	SCOTIA LEASING COSTA RICA SOCIEDAD ANONIMA	3101134446	CL 297618	VF77H9HECHJ518572
190030010489TR	ORTEGA LOPEZ JOSE RAMON	503700400	CL 252721	SC358319

## Hoja1

190030020489TR	OCAMPO CARVAJAL MARCO ALBERTO	115200205	BPZ962	MALA851ABJM677658
190030050489TR	REPUESTOS Y ACCESORIOS FRANCISCO DE DOS RIOS S.A.	SAN 3101192251	MOT 590257	LC6PCH2G7H0006402
190030060489TR	GUTIERREZ SOLANO ALEX RICARDO	108910914	TSJ 003741	KMHCH46C97U118053
190030060489TR	ARRENDADORA DESFYN S.A.	3101538448	C 170852	279786
190024680489TR	ARIAS PEREZ DULCE MARIA	206250418	693568	JTDKB20U407547314
190029700489TR	BUSETAS HEREDIANAS S.A	3101058765	HB 002426	9BM3840737B514695
190029780489TR	SCOTIA LEASING COSTA RICA S.A.	3101134446	BRL993	MALA851CBKM865215
190029790489TR	ARTAVIA ELIZONDO ANA LILLIANA DE MARTIN	105500119	BMZ226	MA3ZE81S1H0407485
190029800489TR	BALTODANO TENORIO NIJER ALFREDO	502250662	901613	MA3FC31S9CA453029
190029810489TR	COMPAÑÍA NACIONAL DE FUERZA Y LUZ	3101000046	107 000215	JTELB71J307079349
190029810489TR	EMPRESA GUADALUPE LIMITADA	3102005183	SJB 012293	9BM3840758B605338
190029820489TR	AUTOTRANSPORTES ZAPOTE S.A.	3101006170	SJB 015198	LA9C6ARY0GBJXK062
190030070489TR	IMPORTACIONES VEGA S.A.	3101132087	CL 272646	MHKB3CE100K204825
190028910489TR	OPTICA CENTRAL DE ALAJUELA S.RLTDA.	3102060810	MOT 574860	LBMPCML36H1003253
190028910489TR	MAQUINARIA, CAMIONES Y GRUAS DE CENTROAMERICA S.A.	3101666932	C 168046	3HAMSAZR6HL484267
190028940489TR	CARTIN VEGA JAVIER	203230400	BML495	KMHCT4AE9CU201281
190028940489TR	ASESORIAS CREATIVAS EN DESARROLLO INTEGRAL S.A.	3101334142	BCC824	JTMBD33V60D024883
190028980489TR	NAVARRO CAMACHO ADELICIO	302370743	510536	KMHBT51BP3U045877

## Hoja1

190028980489TR	LOPEZ RODRIGUEZ MAGADALENA	117002206430	BNF883	KL1CM6CA0HC742649
190029100489TR	SECURITY INFORMATION TECHNOLOGY CONSULTING S.A.	3101605355	757021	JMYORK9708J001280
190029120489TR	AUTOTRANSPORTES LUMACA S.A.	3101280236	CB 003188	LA6A1M2M5JB400642
190029140489TR	MURILLO JIMENEZ SIDAR RONNY	106660326	BLS060	KMHCH4AC3AU467675
190029170489TR	VARGAS BOZA FABIAN	112110736	495058	9BWHB09A83P010706
190029890489TR	FLOTILLA EDP SOCIEDAD ANONIMA	3101404251	663069	SERIE: JMYSNCK4AVU001139
190029890489TR	GN LEASING Y TRADING S.A.	3101178528	CL 285979	JAA1KR55HG7100150
190029940489TR	ALTAMAR BATTLE ZORAIDA	800950666	391375	KMHVF31JPPU804897
190029950489TR	MATA MARTINEZ MARIA DE LOS ANGELES	203870893	BMF659	JTDBT923581224320
190029960489TR	LARED LIMITADA	3102016101	SJB 016012	9532L82W3HT700291
190029960489TR	ORTEGA NAVARRO MARVIN RODOLFO	105520855	BHY038	KMHDN51AP1U022580
190029980489TR	VARGAS ALPIZAR ADRIAN	108430639	CL 272187	4TAWM72N1TZ182240
190028930489TR	LOPEZ BRENES EMILIO JESUS	700650984	CL 129299	JAANKR58LP7101870
190028960489TR	AMERICA CONSTRUCCIONES S.A.	3101257958	C 166390	1M1AN09Y98N002150
190029080489TR	CHAVARRIA YESSSENIA DEL CARMEN	155809774516	339040	1HGEJ6520XL500299
190029910489TR	SANCHEZ SOLANO CARLOS LUIS	109860498	620274	KMHJF35F5YU892134
190029910489TR	ASTUA ESPINOZA KEVIN LORENZO	115480302	BCG968	JTDBT92370L041784
190027700489TR	AGUILAR ACENJO JOSE HENRRY	302610328	232360	JN8HD16Y2KW110059

## Hoja1

190028240489TR	MICROBUSES RÁPIDOS HEREDIANOS S.A.	3101070526	HB 02326	KL5UM52HE7K000053
190020660489TR	COB ULLOA SANDRA ELENA	104090788	508718	JMYXRUCU4W3U000345
190020660489TR	ALTICA SERVICIOS FINANCIEROS S.A.	3101712325	CJF111	WBAKT4105H0V22816
190028100489TR	MONTOYA JIMÉNEZ JAHAIRA	110540250	287911	JT2AE94K9L3364175
190027790489TR	BOSQUES Y MATAS ROJASCER S.A.	3101291137	797374	WDB2110201B060235
190027700489TR	MAQUINARIA, CAMIONES Y GRUAS DE CENTROAMÉRICA S.A.	3101666932	C 168118	1HTWGSER6DJ307121
190027870489TR	MADRIGAL RAMIREZ DANIELA	114060331	FBM420	KMHDH4AE6CU258415
190027870489TR	QUIROS MORA MINOR ELBERTH	302590576	BLR129	TSMYD21S0HM242683
180033010489TR	BAC SAN JOSÉ LEASING, S.A	3101083308	JFV440	3G1B85DM4HS539150
180014700489TR	BAC SAN JOSÉ LEASING, S.A	3101083308	CL 361993	3N6CD33B7HK800263
180084780489TR	TRANSPORTES H Y H S A	3101013930	C 028599	1HSR0GTR9JH584620
180084780489TR	VARGAS RIVERA YADIRA	205150307	BGL817	KMHJT81EBEU934212
190029720489TR	SANCHEZ SANCHEZ REINER MAURICIO	114750649	775810	EL530066147

### JUZGADO CONTRAVENCIONAL Y DE MENOR CUANTÍA DE SAN ISIDRO DE HEREDIA

N° EXPEDIENTE	PROPIETARIO	N° CEDULA	N° PLACA	N° CHASIS
19-000040-1760-TR	BAC SAN JOSE LEASING S.A R/ RODOLFO TABASH ESPINACH	3-101-083308	CL-282188	JTELB71J7F7113026
19-000040-1760-TR	VIOLETA CHAVES ORTIZ	6-0093-0804	BNP050	JTMRD8EV8HJ030397
19-000043-1760-TR	FREDDY JOSUE ACOSTA VALVERDE	1 1359 0903	451905	2HGEH236XNH507003
19-000044-1760-TR	JEISON GERARDO ROMERO UREÑA	3 0394 0931	CL-126916	RN800027690

## Hoja1

19-000045-1760-TR	VALNISES MORA CORDERO	3 0190 1087	BHD278	KMHVA21LPVU243545
19-000046-1760-TR	INVERSIONES DARUBA Y RUIZ BARQUERO S.A R/ IGNACIO RUIZ GÓMEZ	3-101-410298	BMM176	JTMBD8EV6HD109406
19-000051-1760-TR	FARLEN STEVEN NAVARRETTE SANCHEZ	4 0241 0481	MOT-395542	LZSPCJLG9E1903123
19-000054-1760-TR	DISEÑOS TECNOLOGICOS DITEC D S Y D C S.A	3-101-276172	GQL321	KNAPM81ADH7161929
19-000054-1760-TR	JULIO FONSECA SERRANO	2 0207 0194	123015	BN13200094

### JUZGADO DE TRÁNSITO DE PUNTARENAS

N° EXPEDIENTE	PROPIETARIO	N° CEDULA	N° PLACA	N° CHASIS
18-001481-0607-TR	LUIS ALBERTO BARAHONA PEREZ	155810252220	209826	JN1PB21S2HU023646
18-001481-0607-TR	CLAUDIA RUIZ RUIZ	501270462	FINCA: 31501	FINCA: 31501
19-000155-0607-TR	LUIS PICADO AGUILAR	109210914	80500	SALHV1243LA410065
19-000393-0607-TR	AUTO TRANSPORTES 4X3 S.A.	3101072757	PB-1461	9BM3840734B373587
18-001262-0607-TR	KATTIA MARIA ALFARO ESQUIVEL	204460677	900638	JTDBT23810141459
18-001386-0607-TR	JEAN CARLO GUEVARA MONGE	113310903	631370	JM1BF2322K0380669
18-001614-0607-TR	MIGDALIA CANO PONCE	155820540914	322819	KMHVF31JPPU783026
18-001456-0607-TR	ARRIENDA EXPRESS S.A.	3101664705	BGD985	JS3JB43V3F4100450
18-001456-0607-TR	GIOVANNY NAVARRO MONGE	502390101	667713	JN1CFAN16Z0106773
18-001682-0607-TR	VEDRI M.V. DE PALMARES S.A.	3101515243	CL-215079	JT7004001
18-001682-0607-TR	MONICA SAYURI MYERS	GB93047	671502	KNJPT07H3L6114476
18-001682-0607-TR	LILLIANA MORALES CARMONA	110640772	BNN237	JTEGH20V826002170

## Hoja1

18-001744-0607-TR	CARMEN CANO ZUMBADO	600680874	TP-196	MR2B29F34H1042355
19-000104-0607-TR	PROXIMUS LTDA.	3102655434	884927	WDDKJ5GB2AF049909
19-000104-0607-TR	ESTEBAN BARQUERO PICADO	304600651	BNB125	1HGCM56797A040750
19-000190-0607-TR	INVERSIONES RSHHJ DE COSTA RICA S.A.	3101403837	JHV770	JTMZD8EV5HD075375
19-000190-0607-TR	KATHLEEN CAMPOS ZUÑIGA	603490629	BPP256	KMHCU4AE1CU170279
19-000192-0607-TR	INDUSTRIAL DE OEAGINOSAS AMERICANAS S.A.	3101058770	CL-299023	JHHCFJ3H8HK003776
19-000246-0607-TR	BAC SAN JOSE LEASING S.A.	3101083308	BMB586	JS3JB43V9H4101718
19-000254-0607-TR	ALVARO TOMILHERO ALEXANDRE	P-FL096568	LPC121	KNAPG812BG5064429
19-000256-0607-TR	XINIA BADILLA JIMENEZ	602670710	480536	KMHVF21NPTU302653
19-000264-0607-TR	3-101-771804 S.A.	3101771804	C-145683	JY7700239
19-000334-0607-TR	SERVICENTRO SAINO S.A.	3101315838	C-165533	3HSDJAPT XGN412391
19-000342-0607-TR	AUTO TRANSPORTES MIRAMAR	3102028716	PB-1653	9BM3840736B469908
19-000394-0607-TR	ALBERTO ROSAS MARTINEZ	604430153	MOT-513133	LZL20P105HHB40409
19-000406-0607-TR	MARCELA DURAN HIDALGO	112530674	BGS924	JTDBL40E39J041099
19-000406-0607-TR	KRISSIA CABALLERO MORA	116350946	571985	1N4EB31B6MC736632
19-000438-0607-TR	ESTEBAN PICADO TORRES	3039990976	680762	KMHVA21NPTU158430
19-000442-0607-TR	JOALPA S.A.	3101044129	PB-2469	9BM384074AB712513
19-000454-0607-TR	CAROLINA LACAYO MOLINA	602190782	845117	JHLRD28461C002630



## Hoja1

19-000454-0607-TR	EMBUTIDOS ZAR S.A.	3101039749	CL-248774	JHFYD207200001219
19-000454-0607-TR	VIVIAN BELTRAN VILLALOBOS	602910849	802859	JN1TANT31Z0005361
19-000456-0607-TR	INDUSTRIAS VELLETRI S.R.L.	3102721614	C-151803	XH645368
19-000466-0607-TR	AUTO TRANSPORTES 4X3 S.A.	3101072757	PB-2947	LDYCCS2D0H0000016
19-000468-0607-TR	IMPROSA SERVICIOS INTERNACIONALES S.A.	3101289909	SJB-17415	JTFISK22P0K0027587
19-000476-0607-TR	ARRIENDA EXPRESS S.A.	3101664705	BQK360	MA3FC42S3KA484716
19-000550-0607-TR	JORGE RAMIREZ VILLALOBOS	601000208	CL-288500	MR0FZ29G6F2566917

### JUZGADO DE TRÁNSITO DE LIBERIA

N° EXPEDIENTE	PROPIETARIO	N° CEDULA	N° PLACA	N° CHASIS
18-000564-0764-TR	ANC CAR S.A	3101013775	C148585	JHDFM1JLU7XX10369
18-000574-0764-TR	PULMITAN DE LIBERIA S.A	3101010089	GB2688	LKLR1LSP2DB603547
18-000574-0764-TR	DISTRIBUIDORA LA FLORIDA S.A	3101295868	C156904	JHDFG1JMUAXX13032
18-000578-0764-TR	TUI DESTINATION EXPERIENCES COSTA RICA S.A	3101122078	BJR104	MALA851CAGM308004
18-001884-0396-PE	BOGANTES BOGANTES MARTHA ELENA	108940458	BMZ224	MA3WB52S9JA286701
18-001884-0396-PE	YOHAIRA LISBETH ALTAMIRANO URIARTE	C01088351	CL266912	MM7UNY0W380677121
18-001884-0396-PE	CENTRAL DE LUBRICANTES S.A	3101110195	CL229591	KNCSHX7696510
18-001782-0396-PE	ÁNGELA ESTER GÓMEZ MADRIGAL	503200866	345745	1NXAE91A0MZ249572
18-001782-0396-PE	EDSON RAMÓN HERNÁNDEZ BONICHE	701830123	MOT577967	LBBJEM0AXHB671479
18-001164-0396-PE	CENTRIZ COSTA RICA S.A	3101036194	BJV119	JDAJ210G0G3014830

## Hoja1

18-001164-0396-PE	JEACQUELINE ELIANIS LARA GARCÍA	504040603	CL299698	1C402827
18-000211-0396-PE	ALPIZAR ALFARO JESSICA ROCIO	207380793	298527	1NXAE91A3LZ076175
18-000211-0396-PE	TRANSPORTES LIBERIANOS DEL NORTE S.A	3101364538	GB2840	LKL5UP65JEDK000218
18-001841-0396-PE	NOVEDADES GUIDO ZAMORA SOCIEDAD ANONIMA	3101250097	656655	JMY0RK9707J000303
18-001841-0396-PE	SOLANO JARQUIN IGNACIO	C1349234	MOT409934	LYDTCKF06F1200071
18-000237-1815-TR	FLOR DE POLANCO SOCIEDAD ANÓNIMA	310122980	GB3238	LGLFD5A45GK200016
18-000229-1815-TR	SIGMA ALIMENTOS COSTA RICA S.A	3101039749	C148428	JAAN1R71R87100079
18-000229-1815-TR	BAC SAN JOSÉ LEASING S.A	3101083308	CL307415	MMM148MK2JH633753
18-000235-1815-TR	PULMITAN DE LIBERIA S.A	3101010089	GB2748	9532L82W0DR303793
18-000235-1815-TR	JIMENEZ CHAVARRÍA MARTHA MIREYA	502810068	668700	CJ2AWU015727
18-000266-0396-PE	SUR COLOR S.A	3101041509	CL298103	MR0ES8CB7H0177752
18-000245-1815-TR	SALAS CAMPOS FABIO ALONSO	601440577	CL168997	1G3BP84Y1LR300360
18-000148-1815-TR	GABRIELA VANESSA MORENO CASTRILLO	503340577	514761	KMHJF31JPMU048693
18-000148-1815-TR	MARINETH HERNÁNDEZ CHAVARRÍA	503730185	BDZ267	3G1TC5CF9DL111083
18-000458-0764-TR	RICARDO MARTÍN MARÍN ZAMORA	107810326	C160092	1FUJA6CK05PU27056
18-000459-0764-TR	BAC SAN JOSÉ LEASING S.A	3101083308	BNH610	KNADN412AH6066292

## Hoja1

18-000459-0764-TR	REINA DEL CAMPO SOCIEDAD ANÓNIMA	3101124875	GB2768	KL5UP65JEDK000213
18-001785-0396-PE	MENDEZ CAMBRONERO KATHYA	502960641	711427	3N1CB51D51L481179
17-001014-0396-PE	DAVIVIENDA LEASING COSTA RICA S.A	3101692430	SJB16155	JTF5K22P7H0025358
18-000381-0764-TR	TENORIO MARCHENA DINEY	501730174	AB004604	HZB500101191
19-000160-1815-TR	AGROPECUARIA EL VERGEL S.A	3101034246	GRD113	KNPAPB811AC7269744
19-000160-1815-TR	TRANSPORTES NUEVO COLÓN S.A	3101228807	GB002846	67457
18-000250-1815-TR	ALVARADO MORA ROSA EMILIA	502550833	C152840	R670592
19-000168-1815-TR	KARINA MARÍA QUESADA MIRANDA	110140885	KFX212	KL1PJ5C57CK534774
18-000151-1815-TR	BAC SAN JOSÉ LEASING S.A	3101083308	GHS245	5YFBUWHE9HP501812
18-000151-1815-TR	MONTERO GONZÁLEZ JUAN DIEGO	114290786	885019	KMHVA21NPSU048173
18-000078-0764-TR	HACIENDA EL NIN ATLURI SOCIEDAD ANONIMA	3101462416	606256	KPTG0B1DS5P180381
18-000068-1815-TR	HENRY GUSTAVO ZAMORA GAZO	504060497	447491	2T1AE09B6SC126544
18-000068-1815-TR	ANC CAR S.A	3101013775	BPF558	JDAJ210E0J3000892
18-000064-1815-TR	ANC CAR S.A	3101013775	BHY769	JDAJ210G0F3009134
18-000064-1815-TR	MARISOL RODRÍGUEZ CHAVES	503030541	BJX245	MALA841CAGM122669
18-000084-1815-TR	ELMER ENRIQUE URBINA AGUILAR	503060583	SMB777	KL1CJ6CA5HC767281

## Hoja1

18-000074-1815-TR	JOSÉ MIGUEL MONTURIOL LEROY	105090273	884719	HZJ700001623
18-000032-1815-TR	NIDYA UMAÑA GONZÁLEZ	503390302	TG195	JDAJ102G000577115
18-000044-1815-TR	GRUAS SOS S.A	3101227810	C164019	1HSHNAHR8TH224868
18-000048-1815-TR	LUIS FERNANDO BALTODANO VALLES	502610965	575632	KMHVF21NPVU462646
18-000054-1815-TR	TATIANA SÁNCHEZ ARAYA	402100615	695009	KL1MJ61068C338956
18-000104-1815-TR	EVELYN YADIRA MADRIGAL BRICEÑO	503020541	MCM172	3N1CC1AD7ZK250145
18-000118-1815-TR	CONSTRUCTORA MARCHENA DEL NORTE S.A	3101329643	CL216318	JN1AJUD22Z0030995
18-000562-0764-TR	DANIEL OMAR CONTRERAS TRUJILLO	504020539	MOT385794	LB415PCM9EC100576

### JUZGADO DE TRANSITO DE HATILLO

N° EXPEDIENTE	PROPIETARIO	N° CEDULA	N° PLACA	N° CHASIS
18-002545-0492-TR	YESENIA VÍQUEZ JIRÓN	1-1002-0244	MOT 478994	LF3PCM4A6GB000505
18-002572-0492-TR	CORPORACION AUTOMOTORA INDEPENDIENTE S.A.	MYR 3-101-524177	BFS605	MA3ZF62S8EA409157
19-000372-0492-TR	SOCIEDAD ASESORES PETROLEROS DEL OESTE S.A.	3-101-549408	C 157510	3C052895
19-000413-0492-TR	ANA LORENZA DE JESUS ROJAS VALERIO	6-0169-0374	ab005625	8AC903672BE037743
19-000457-0492-TR	GERARDO HUMBERTO MARÍN ARCE	1-0853-0406	C 146173	1FUYSSEB4XPA02138
19-000491-0492-TR	MASIS PEREZ LEONARDO JOSUE	206980857	553247	WAUZZZ8E74A125057

# Hoja1

190005900492TR	LUIS ALBERTO HIDALGO VILLANUEVA	203000661	SJB7874	9BSK4X2BKY3521200
19-000617-0492-TR	CHRISTCHURCH INC S.A	3-101-371745	GMM 390	KNAFX411BG5571333
19-000640-0492-TR	SOLANGY ARCE ALPIZAR	3-0342-0692	448562	KMHJF31JPPU434116
19-000640-0492-TR	ZAIDA MARÍA CAMPOS HERRERA	5-0191-0098	MOT 625738	LZL20P102JHC40330
19-000643-0492-TR	VALVERDE PORTUGUEZ ESTEAN	107930488	TSJ005122	MR2B29F38H1022996
19-000646-0492-TR	EMPRESAS BERTHIER E B I DE COSTA RICA S.A.	3-101-215741	C 169800	3ALMC5CV9HDJD0066
19-000649-0492-TR	INGRID PATRICIA VENEGAS SANCHEZ	1-0883-0261	745830	K8601P023688
19-000653-0492-TR	3-101-674938 S.A.	3-101-674938	823365	9FBBSRADDAM008725
19-000653-0492-TR	VASQUEZ PICADO DEIVY ESTEBAN	114140185	359683	JTDBT113300020953
19-000654-0492-TR	KAROL MONGE TENCIO	3-0390-0547	555364	JS3TD01V5M4109209
19-000654-0492-TR	ANA RUTH VILLARREAL ROSALES	5-0247-0946	MOT 557355	LY4YCNLV2G0A31054
19-000655-0492-TR	FRANCISCO ANTONIO BADILLA CHINCHILLA	1-0959-0352	847010	KNABJ513ABT019158
19-000656-0492-TR	SISTEMAS DE INGENIERIA MECANICA Y ELECTRICA S.A.	3-101-018068	C 160384	JHHZCL2HX0K002133
19-000656-0492-TR	GODINEZ ROJAS RODOLFO GERARDO	1-1137-0606	CL 277895	4TASM92N2YZ644435
19-000659-0492-TR	MARQUEZ MAXIME	1,2500011592	765497	JTDKB20U803409346

## Hoja1

19-000659-0492-TR	ESTRUCTURAS MADRIGAL S.A.	3-101-219242	C 161358	LJ11KDCD6D1013240
19-000663-0492-TR	FALLAS DIAZ MARIA ELIZABETH	104000413	MOT308350	LAAAJKJG9B0004216
19-000692-0492-TR	KARLA GIOVANNA FONSECA CAMPOS	1-1169-0516	BGW737	KMHCG41GPYU054617
19-000696-0492-TR	ARAYA MARIN HAZEL MARIANA	1-1515-0684	MCM138	KNABE512AFT943895
19-000697-0492-TR	ARRIENDA EXPRESS S.A.	3-101-664705	BQQ 475	MA3FB32S2K0C07576
19-000701-0492-TR	INVERSIONES TAFANFALITOS.A.	3101559674	BKZ675	KNADE123886389525
19-000710-0492-TR	OLDEMAR JESUS SEGURA SEGURA	112390366	CL210068	1N6DD26S91C346703
19-000714-0492-TR	DAYAN DE LOS ANGELES PANA ALVARADO	1-1569-0368	514152	KMHVA21NPRU008576
19-000714-0492-TR	JAMES ALEXANDER AGUERO BRENES	1-1358-0400	BJY576	JTDBT923784041175
19-000715-0492-TR	JULIO CÉSAR VÁSQUEZ	1-1106-0731	TSJ 575	MR2BT9F38E1111069
19-000717-0492-TR	MAIKOL ANTONIO RODRÍGUEZ MORALES	2-0597-0360	889926	KMHCT41DACU033295
19-000725-0492-TR	CLASE ÚTILES ESCOLARES S.A.	3-101-567175	SKY 727	SALWA2BK7JA803605
19-000729-0492-TR	LUIS GUILLERMO MONGE CHACON	9-0080-0822	BQJ009	JS2YC414385102576
19-000731-0492-TR	YERALDIN CASCANTE MARTINEZ	602450428	LMC128	3N1AB7AA8ZL800627
19-000731-0492-TR	MARCOS GUILLERMO SOLANO OCAMPO	106120130	CL293836	KNCSHY71CE7852927

# Hoja1

19-000732-0492-TR	BERTHA ROSA ENRIQUEZ SOLANO	8-0095-0743	BQF159	KMHCT4AE0DU395460
19-000738-0492-TR	CASTILLO VILLARREAL CARLOS EDUARDO	1-1414-0519	BNZ829	JTDBT4K34B4081966
19-000748-0492-TR	DESARROLLOS LIMONENSES ANCLA S.A.	3-101-381787	862123	V75W1J008181
19-000748-0492-TR	VILLANAVE BRENES OSCAR	1-1155-0287	885213	MA3FC31S5CA414387
19-000751-0492-TR	SUSAN BEATRIZ CASTRILLO MONTIEL	503680681	359150	JDAJ100G000549363
19-000754-0492-TR	SERVICIO DE TRANSPORTE REFRIGERADO SETRARE S.A.	3-101-219476	CL 286346	WDB9061311N417948
19-000755-0492-TR	GEINIER ACUÑA ORTÍZ	6-0305-0461	TSJ 2794	JTDBT4K35CL028278
19-000767-0492-TR	CONSTRUCTORA BLANCO ZAMORA S.A.	3-101-338066	C 161930	1FDZW86E3WVA37543
19-000768-0492-TR	GUTIERREZ ROJAS ALEXANDER	2-0466-0112	862436	KMHDN45D92U289683
19-000773-0492-TR	CASCANTE CASTRO RODRIGO DE JESUS	114250980	145473	BBABB13002819
19-000776-0492-TR	ACUÑA FERNANDEZ MARITZA	1-0518-0995	HDJ451	3N1CC1ADXJK193556
19-000787-0492-TR	JOSÉ PABLO ROJAS SEGURA	1-1433-0231	BQF 869	KMHCT4AE2FU834399

## JUZGADO CONTRAVENCIONAL DE COBANO PUNTARENAS

	PROPIETARIO	N° CEDULA	N° PLACA	N° CHASIS
19-000075-1603-TR	LUIS GILBERTO ZUÑIGA CRRILLO	503940428	MOT 437861	LAAAANKC7E0001167
19-000080-1603-TR	BAC SAN JOSE LEASING SA	3101083308	BPP155	JS3JB43VXJ4102978

## JUZGADO DE TRANSITO DE CARTAGO

# Hoja1

	PROPIETARIO	N° CEDULA	N° PLACA	N° CHASIS
190011910496TR	GRETTEL MARIA JOSEFINA GOMEZ GUILLEN	302770162	CL259922	KMFWBX7HACU375015
19-001139-0496-TR	MARIA GABRIELA MONGE GUZMAN	304520378	770478	JDAJ210G001082656
190011760496TR	CARLOS ENRIQUE DURAN ZUÑIGA	900890460	JSR101	3N1AB7AD5GL624661
190011760496TR	RONALD ALFREDO ZUÑIGA CASTRO	106090533	671752	RC872509
190011410496TR	WU XIAOCHENG	115600626926	HYL232	JN1UC4E26G9002575
190011950496TR	LUIS GERARDO DE LOS ANGELES ARRIETA SEGURA	302480460	583984	2S3TE02V5S6402115
190011990496TR	DANIEL GERARDO ANCHIA TORRENTE	205110434	346978	JM1BW6226J0102204
190011490496TR	OLGA LIGIA IROLA MOYA	900160525	BLQ562	TSMYD21S5HM248916
190013570174TR	LUIS UREÑA ZUÑIGA	301700079	815758	KNADE221296437233
190004390496TR	RODOLFO HERNANDEZ MOYA	304650955	BFW051	MA3ZF62SXE366666
19001560496TR	DENIA FALLAS CHAVARRIA	106900863	723017	KL1TD51Y18B025340
180052440496TR	ALBERTO ARGUETA YOHEEL	155808658934	CDS596	CY4ABU020058
190001620496TR	EMILIA GRANADOS MENDEZ	301971340	481334	JT2EL46B6N0255829
190003540496TR	VICTOR VARGAS MORA	602920168	CL 080598	JY30003424
190007440496TR	PAOLA FUENTES VILLEGAS	304520397	MOT 428233	LB7MB5402FP852650



## Hoja1

190012480496TR	HELLEN MORALES ZUÑIGA	303780491	BLN848	JTDBT4K35CL028989
190012620496TR	JAVIER CORRALES LEÓN	114930751	MOT 444278	LF3PCM4AXFB001008
190012030496TR	JORGE ALBERTO JIMENEZ ARTAVIA	900550413	SJB 009214	9BWT52R33R313902
190012070496TR	JOSE MANUEL LEIVA JIMENEZ	303780198	MYR509	KMJWWH7HP2U43172
190012090496TR	RANDALL ANTONIO MURILLO BARRIOS	108200665	316902	KMHAC51GPWU046241
190012150496TR	ANA DEYANIRA MASIS ARAYA	302720073	382360	JDAG200S000558136
190006970496TR	ERICK MAURICIO ARGUETA HERNANDEZ	116330996	BLP105	KMHCG45C61U162708
190012430496TR	JAVIER FERNANDEZ ROJAS	303710376	383968	KMHJW31MPSU003359
190012430496TR	JOSE RODRIGUEZ LEITON	302860782	MOT 528611	LBMPCCKL38G1000373
190012510496TR	MARGORIE CALVO HERNANDEZ	301930771	MOT 599963	LV7MGZ400HA905188
190012100496TR	GERARDO HERRERA JIMENEZ	205140249	MOT 498372	LWBPCCK102G1000236
190012100496TR	VICTORIA MONGE LEAL	601060460	BRD171	VF7SX9HJCKT501541
190012760496TR	RUTH MARY BRENES BARQUERO	302120771	BMK534	3C694120
190012800496TR	ZAZETT NICOLE BRENES CASTILLO	304730817	BQD943	LDNBCTGZ1J0102725
190012260496TR	SONIA CALDERON QUESADA	302820829	536155	JTDBT113105045319
190013060496TR	MARÍA ESTER RAMIREZ ARAYA	301981028	733991	JTEBY25J900058828

## Hoja1

190013100496TR	GABRIEL DAVID GONZALEZ CALDERON	304770385	746827	JHMBB1174RC000355
190013100496TR	JOHNNY ACUÑA PIEDRA	114150315	BQR434	JTDBT923X0L016328
190013200496TR	FRANCISCO ABRAHAMS SOLANO	304890783	BRD426	KNADM4A31E6385639
190013200496TR	ADOLFO MIRANDA SOLANO	302710655	472005	1HGES15502L500712
190013490496TR	RENATO LORIA CORDERO	304010175	894858	MRHGM2630BP0303074
190013450496TR	RONNY FLORES MONGE	303590993	847689	JDAJ210G001116693
190013450496TR	ARIEL AGUILAR CHAVARRIA	402070158	592417	3VWFC81H8SM084974
190013390496TR	JUAN CARLOS MENDEZ PEREZ	303330401	378193	JT111GJ9500149558
190013370496TR	MARICELA MARIN LUNA	302860203	BHG363	MA3ZF62S6FA521327
190013680496TR	STEVENS BRENES QUIROS	900930164	NRM352	3HGRM4830CG600183
190013680496TR	ANA GABRIELA PEREZ RIVERA	303770269	821214	JH4DC445XSS019523
190013740496TR	KENNETH GARBANZO SANCHEZ	303520218	C148846	1FUVDZYB0TP709887
190013780496TR	LEONARDO ANDRES CHAVES PICADO	303860753	425073	KMHDM41BP1U147991
190013840496TR	MIGUEL ANGEL SANCHEZ MORA	302220080	565717	JAACH18E8J7823318
190013590496TR	LEONOR VISBAL ILLERA	800960102	MNL299	JTMZD8EV2HJ060009
190013880496TR	ERICKA VINDAS BADILLA	110180601	CL 224275	4TAVL52N5WZ039847

## Hoja1

190013630496TR	MOLINA CORDERO JUAN	302780895	704639	TC707093
190013650496TR	GOMEZ ARTAVIA JORGE	303770361	833054	KMHDN45D72U292548
18-003758-0496-TR	WILSON QUIROS ROQUE	204400285	779214	MC772899
190013730496TR	MARISOL DE LA TRINIDAD CALDERÓN CALDERÓN	108870975	BQP181	KMHDU46D38U564846
190013750496TR	DAVID ALBERTO RAMÍREZ CARVAJAL	116890541	MOT 554458	FR3PCMGD8HA000560
190013750496TR	MARÍA CAROLINA QUIRÓS BARAHONA	304800247	294264	LC765636
190013440496TR	FLOR BADILLA QUIROS	301920729	812445	KMHCG45C41U247093
190013850496TR	ANA CATALINA ARTAVIA GRANADOS	303770626	641445	EL530019371
190013440496TR	MARIA SANABRIA NAVARRO	302070224	CL 260881	JAANLR55EC7102888
190013380496TR	LILIANA SERRANO ACOSTA	105320318	CKS116	LS5A3DGE5FA955008
190013830496TR	JUAN JOSÉ LI KAM	501550650	828307	MNCLS4D10AW300945
190013730496TR	ROSA GUILLEN MONTENEGRO	303020676	194905	3BAMB13M010956
190013870496TR	LUIS ENRIQUE QUIRÓS RIVERA	900590830	502278	KNAFC523135241563
190013520496TR	ANA MENA GONZALEZ	303780091	BMW593	WBABW410XDL844947
190013970496TR	RICHARD DE LOS ÁNGELES ROMAN LÓPEZ	114170662	CL 173161	JM2UF1133J0342246
19-001211-0496-TR	GABRIELA PATRICIA DEL SOCORRO JIMENEZ COTO	302620321	543899	KMHCH41CP3U462781

## Hoja1

19-001229-0496-TR	FRANCISCO MARCO AURELIO VALERIO MORA	400710699	662823	KMHJM81BP7U528269
1900013990496TR	HIRLANY ARIANA MARIN PEREZ	304480517	MOT 377199	LZSJCMCLC4E5000133
19-001315-0496-TR	ROCIO DEL CARMEN VARGAS MORALES	108470904	BBT911	KMHS81XDCU862579
19-001317-0496-TR	ARIEL CORTES SIRIAS	603990764	714753	2HGES25781H535898
190014710496TR	MATIAS ACUÑA SEGURA	402060856	BNW100	MALA851CBJM662201
190014750496TR	VIVIANA MOYA ROSES	303610173	BHF106	KMHCG41FPYU134815
190014770496TR	JOSE ANTONIO MATARRITA MARCHENA	601430733	361408	SARRTZLCPXD404769
190014070496-TR	JEREMY JOSUE MATA MORALES	304330252	BBN186	JTDBT123920232421
19-001323-0496-TR	MARCOS VINICIO JIMENEZ LOPEZ	305070728	BDZ203	WBA3A1105EJ60818
19-001323-0496-TR	ADRIANA DE LOS ANGELES LOAIZA ROJAS	303990338	CL 197677	JM2UF1110G0556747
19-001327-0496-TR	MARIA AUXILIADORA CHAVES AGUILAR	900810430	794992	3N1CB51D5YL337643
190008790496TR	ANA CECILIA SANABRIA MATA	302590060	BND132	MALA851CAHM582455
190014330496TR	CAROL TALIANA FERNANDEZ NUÑEZ	303920725	BGB597	JDAJ200G003005023
190013130496TR	BLANCA ESTRELLA GOMEZ BRENES	303090435	CL187613	JN1AJUD22Z0030197
190014160496TR	PAULA AGUILAR CHACON	303450650	LBR444	KNABE512ACT212679
190014160496TR	JOSE MANUEL ARCE OVIEDO	401670273	790823	SXA160006951

## Hoja1

190013980496TR	MARCELA LOAIZA DIAZ	107010580	123823	AB43S125360
190014390496TR	AURORA SANCHEZ MONGE	301870243	575021	JT2AE09V9R0048414
190014100496TR	JACQUELINE QUESADA HERNANDEZ	303480932	SLM116	KNABE512AET606818
190014700496TR	JUAN JOSE MORA CASTILLO	103740460	252912	EL530190930
190014780496TR	DIEGO ALEXIS HERRERA RAMIREZ	206280982	595893	KMHVF21NPTU293265
1900014800496TR	ALVARO MATA MURILLO	501401134	BNY836	TDJT923575110787
190014550496TR	AUTOTRANSPORTES CESMAG SA	3101065720	SJB 015219	LA9C5ARY2GBJXK048
190014980496TR	VICTOR MANUEL FALLAS HIDALGO	103560951	TC 000186	JTDBJ21EX02010258
190014980496TR	GUILLERMO ZUÑIGA LEITON	302480703	FZS709	3N1AB7AD2FL611364
190007950496TR	YOLANDA ALVARADO VALVERDE	104560307	317623	2CNBJ18U5L6220258
190011710496TR	BAC SAN JOSE LEASING S.A	3101083308	VDR501	KMJWA37KBGU781371
190011730496TR	TICOSOL AGROINDUSTRIAL S.A.	3101137430	CL114617	JAATFR10FM7100018
190011750496TR	BUSES DE SAN IGNACIO DE LOYOLA S.A,	3101109229	CB002492	9BM384074AB717729
190011870496TR	ESTRUCTURAS SAN PANCRACIO S.A,	310132604	CL171094	4S1CL11L0N4211470
190011430496TR	AUTO TRANSPORTES LUMACA S.,A	3101280236	CB 003168	LA6A1M2M2JB400663
190011970496TR	ARRENDADORA DESYFIN S.A	3101538448	BGZ176	VF7DDNFPBEJ516552

## Hoja1

190011450496TR	MAGASOSO DE LAS LOMAS DEL SUR S.A	3101326709	SJB 011750	9BM3840738B535569
190002680496TR	3-102-730024 SOCIEDAD DE RESPONSABILIDAD LIMITADA	3102730024	638559	2S2AB21H316603506
190011990496TR	SAVER RENT A CAR S.A	3101704357	BJS258	KMHST81CDGU551580
190011530496TR	TRANSTUSA S.A	3101038332	CB 001887	9BM6642314B370074
190011550496TR	INVERSIONES OMEGA Y ALFARO S.A	3101753630	BLV502	JTDKTUD31CD511872
190011590496TR	APORTE SIGLO VEINTIUNO S.A	3101380127	BBF084	3N1CK3CD4ZL354260
190013570174TR	TRANSPORTES PUBLICOS LA UNION S.A	3101054127	SJB 016309	LL3AJCDH1HA000008
190011940496TR	MAGASOSO DE LAS LOMAS SUR S.A	3101326709	SJB 11750	9BM3840738B535569
190011940496TR	AUTO TRANSPORTES LUMACA SA	3101280236	CB 003212	LA6A1M2M5JB400625
190006230496TR	JOSE FRANCI AGUILAR LEITON	11340597	BM 008294	FALTA INFORMACION
190001620496TR	BUSES METROPOLI S.A	3101097990	CB 002359	KL5UM52HEAK000177
190003540496TR	AUTO TRANSPORTES LUMACA S.,A	3101280236	CB 002857	LKLR1LSM3GB670331
180021190496TR	EMPRESA DE TRANSPORTES ARIAS Y BRENES SOCIEDAD ANONIMA	3101196754	SJB8764	9BSK4X2BF23535823
190007440496TR	DAVIVIENDA LEASING COSTA RICA SOCIEDAD ANONIMA	3101692430	BDZ295	WBAVN7104EVW81155
19-001129-0496-TR	AUTO TRANSPORTES LUMACA S.A	3101280236	CB 003211	LA6A1M2M2JB400629
190012600496TR	SCOTIA LEASING COSTA RICA SOCIEDAD ANONIMA	3101134446	BPX741	MALC381CAJM342031

## Hoja1

190001870496TR	BAC SAN JOSE LEASING S.A	3101083308	BNM808	KNABX512BHT372428
190012050496TR	XYLEBORUS SOCIEDAD ANONIMA	3101763335	BQY04	KMHJ2813DKU815882
190012070496TR	CLAPECA SOCIEDAD ANONIMA	3101030015	BJB308	JS3TD04V5G4101739
190012090496TR	CENTRO AGRONOMICO TROPICAL DE INVESTIGACION Y ENSEÑANZA-CATIE	3003045093	MI 33 000898	MR0FR22G5F0729630
190012090496TR	CENTRO AGRONOMICO TROPICAL DE INVESTIGACION Y ENSEÑANZA-CATIE	3003045093	MI33 000928	MR0FR22G5F0729630
180035120496TR	MUSOC SOCIEDAD ANONIMA	3101008428	SJB 013088	9BM6340119B606588
190012020496TR	CHIPISCUILAS SA	3101601771	BBN312	KMHCT41CACU191627
190012020496TR	MANEJO A GRANEL SA	310140033	C 154448	1FUYYDYBXYLB55794
190012720496TR	COOPERATIVA DE TRANSPORTISTAS DE PARAISO RL	3004061997	CB 003120	9A652435
190012840496TR	PROMOCIONES MARINAS INTERNACIONALES SA	3101516579	CL 291523	LJ11KBAC7G6000129
190012840496TR	SCOTIA LEASING COSTA RICA SOCIEDAD ANONIMA	3101134446	SQC021	KNAB2512AJT081919
190013060496TR	INDUSTRIAS CRISMO SOCIEDAD ANONIMA	3101097616	CL 122081	BU840007075
190013140496TR	OFICSEVI SOCIEDAD ANONIMA	3101044003	CL 238949	MNCUSFE409W755870
190013240496TR	AUTOTRANSPORTES CESMAG SA	3101065720	SJB 014851	LA9C5ARYXFBJXK054
190013550496TR	EL MERCADO DEL TAPICERO DE OCCIDENTE S.A	3101397345	C 164239	JAAN1R75LG7100207
190013390496TR	SCOTIA LEASING COSTA RICA SOCIEDAD ANONIMA	3101134446	GLZ106	KMHJU81BCDU608698

## Hoja1

190013740496TR	TRANSPORTES SERRANO SA	3101090029	CB 2661	9BM384074BB737328
190013780496TR	TRANSPORTES OROSI SIGLO XXI SA	3101114178	CL 254774	MR0DR22G300010231
190013570496TR	COCA COLA FEMSA DE COSTA RICA S.A	3101005212	766237	JS3JB43V994100392
190013880496TR	HABITANZAS Y LOTIFICACIONES DEL ESTE SA	3101172002	BBP201	2S3TE52VX26109811
190013610496TR	EMPRESAS BERTHIER E B I DE COSTA RICA S.,A	3101215741	C 168849	3HSWYAHT7CN537118
190013610496TR	SCOTIA LEASING COSTA RICA SOCIEDAD ANONIMA	3101134446	HYM007	MR2K29F37J1100643
190013710496TR	GOMBER INVERSIONES SOCIEDAD ANÓNIMA	3101340039	PSC101	WP1ZZZ92ZGLA77610
190013770496TR	BIMBO DE COSTA RICA SOCIEDAD ANÓNOMA	3101148887	CL 242267	JHF4F04H309000594
190013360496TR	CENTRIZ COSTA RICA SOCIEDAD ANONIMA	3101036194	BPJ077	5YFBURHE9JP737934
190013380496TR	AUTOTRANSPORTES CESMAG SOCIEDAD ANONIMA	3101065720	SJB 014836	LA9C5ARY5FBJXK057
190013830496TR	SERVICIOS ESPECIALIZADOS Y ELECTROMECANICOS SAMAR SOCIEDAD ANÓNIMA	3101739292	BPQ141	JTDBT123820218378
190013520496TR	ALQUILER DE CARROS TICO SOCIEDAD ANONIMA	3101018910	BQK978	JN1TBNT32JW003561
19-001309-0496-TR	RUTAS DEL SUR S.A.	3101425250	CB 001987	9BM3840735B414417
19-001317-0496-TR	PRECO INDUSTRIAL SOCIEDAD DE RESPONSABILIDAD LIMITADA	3102109708	CL 282523	JAA1KR55EF7100477
190014710496TR	EMPRESA DE TRANSPORTES UNIDOS SAN ANTONIO SOCIEDAD ANÓNIMA	3101019249	CB 002877	9532L82W3GR528858
190014750496TR	AUTO TRANSPORTES LUMACA S.,A	3101280236	CB 003182	LA6A1M2M9JB400661



## Hoja1

190014070496TR	BAC SAN JOSE LEASING S.A	3101083308	BLC889	LZWACAGA1G6002666
190014090496TR	SCOTIA LEASING COSTA RICA S.A	3101134446	LRL109	KL1CM6DAXKC721846
190014060496TR	COOPERATIVA DE TRANSPORTISTAS DE PARAISO RL	3004061997	CB 2965	73183705442
190014120496TR	COCA COLA FEMSA DE COSTA RICA S.A	3101005212	BFQ160	MA3FC31S5EA710318
190014180496TR	TRANSPORTES HERMANOS OTTO Y ELADIO LEIVA CAMPOS SA	3101201624	CB 2111	9BM3840737B497801
190013980496TR	GAS TOMZA DE COSTA RICA SA	3101349880	C 162129	1FUJAPCK66DV60834
190002700496TR	SCOTIA LEASING COSTA RICA SOCIEDAD ANONIMA	3101134446	KJB452	MALA851CBJM793248
190014390496TR	TRANSPORTES PUBLICOS LA UNION S.A	3101054127	SJB 011366	KL5UM52HE8K000093
190014320496TR	ARRIENDA EXPRESS SA	3101664705	BQQ469	MA3FB32S3K0C09031
190014450496TR	SCOTIA LEASING COSTA RICA SOCIEDAD ANONIMA	3101134446	CL 336411	WV1ZZZ2HZFA006153
1900014700496TR	AUTOTRANSPORTES SAN ANTONIO SA	3101053317	SJB 014780	9BM384074BB73975
190014610496TR	BCT ARRENDADORA S.A	3101136572	CL 307368	MPATFS86JJT002138
190007950496TR	EUROCIENCIA COSTA RICA S.A	3101466918	CL206092	KMJVVH7BP5U631533
190007950496TR	ANC CAR SOCIEDAD ANONIMA	3101013775	BRH140	MA3ZF63S1KA372074
180045160496TR	XISA CONSTRUCCIONES SA	3101265330	562860	1HGEG8550NL001791

### JUZGADO DE TRANSITO DE GRECIA

N° EXPEDIENTE	PROPIETARIO	N° CEDULA	N° PLACA	N° CHASIS
---------------	-------------	-----------	----------	-----------

## Hoja1

19-000238-0899-TR	ALEJANDRA MARIA MONGE GUEVARA	206460506	SMN208	JN8AZ08WO7W602203
19-000243-0899-TR	BAC SAN JOSE LEASING S.A. POR MEDIO DE SU REPRESENTANTE LEGAL	3101083308	BHK156	JS3TE04V0F4101627
19-000243-0899-TR	DISTRIBUIDORA LA FLORIDA S.A. POR MEDIO DE SU REPRESENTANTE LEGAL	3101295868	C 157543	JHFUJ12H00K001179
19-000248-0899-TR	CHRISTIAN VARGAS MENDEZ	111610700	449240	JTEHH20V306020240
19-000253-0899-TR	BAC SAN JOSE LEASING S.A. POR MEDIO DE SU REPRESENTANTE LEGAL	3101083308	CL 294122	MPATFR86JHT000158
19-000253-0899-TR	LUIS RODOLFO SOLIS ALFARO	203290081	EE 021193	87490VT23471
19-000256-0899-TR	MARLEN ISABEL SOLIS PEREZ	155814744826	634689	1N4AB42D0VC500810
19-000256-0899-TR	MIRIAM JUANA MURILLO	501800007	865426	JTEBH9FJ305009120
19-000257-0899-TR	MAURICIO ANTONIO ALPIZAR ROJAS	207150734	MOT 432339	LZSPCJLG3F1903913
19-000263-0899-TR	JEAN CARLO TENCIO HIDALGO	114960162	BQJ078	KMHCT4AE7CU053521
19-000264-0899-TR	MONARCH DEL NORTE S U S.A. POR MEDIO DE SU REPRESENTANTE LEGAL	3101508708	CL311627	JALB4B16X57008101
19-000265-0899-TR	CINTHYA KARINA ALFARO CHAVARRÍA	109600590	MOT 589575	ME1RG261XH2019591
19-000266-0899-TR	SETRADEHE S.A POR MEDIO DE SU REPRESENTANTE LEGAL	3101164193	AB 5357	WDC5580116E108140
19-000267-0899-TR	ELOISA NATALIA RAMIREZ BLANCO	205210468	FCR529	3N1AB7AA5ZL800777
19-000274-0899-TR	EGIDIO RODRIGUEZ VASQUEZ	202390430	AB 4673	9BM3840737B531798
19-000277-0899-TR	CONSTRUCTORA MECO S.A. POR MEDIO DE SU REPRESENTANTE LEGAL	3101035078	C140886	1M2P264C7TM020870
19-000279-0899-TR	EXCELLENT CARS S.A. POR MEDIO DE SU REPRESENTANTE LEGAL	3101765187	BRL090	MR2B19F3001008792
19-000281-0899-TR	SHARON ABIGAIL AZOFEIFA CORRALES	206790401	BJS639	JTDBT1236Y0100208
19-000285-0899-TR	YESENIA LARA BERROCAL	204840804	BCG486	JT2AC52L9T0120778

## Hoja1

19-000288-0899-TR	JORGE SLEYDER GUZMAN MONTERO	116250478	MOT 535000	LZL20P216GHD40432
-------------------	------------------------------	-----------	------------	-------------------

19-000300-0899-TR	ANA ROSA RAMIREZ GONZALEZ	603430923	BLM422	JTDBT4K32C1419450
-------------------	---------------------------	-----------	--------	-------------------

### JUZGADO CONTRAVENCIONAL Y DE MENOR CUANTÍA DE SANTA ANA

N° EXPEDIENTE	PROPIETARIO	N° CEDULA	N° PLACA	N° CHASIS
19-000237-1729-TR	CARMEN AGUERO JIMENEZ	1-0384-0200	418680	2S3TD03V1S6407510
19-000253-1729-TR	JORGE ENRIQUE SEGURA RICHMOND	3-0188-1264	TSJ005428	LFP83ACC4G1K01040
19-000339-1729-TR	CONSTRUCTORA MECO S.A.	3-101-035078	C141050	1M2AG12C45M019000
19-000341-1729-TR	DAGOBERTO JIMENEZ JIMENEZ	1-0309-0385	CL073934	NL620MC52697
18-001655-1729-TR	ABDON UMAÑA VENEGAS	1-0639-0726	C027196	JALFSR11FN3600158
19-000217-1729-TR	TRANSPORTES INTEREXPRESS DE COSTA RICA S.A.	3-101-503281	CL164928	BU2110006422
19-000233-1729-TR	MB LEASING S.A.	3-101-668666	BNW269	LB37624S6HL016837
19-000241-1729-TR	CONSTRUCTORA A M F S.A.	3-101-722690	C154932	3WKDD40X14F614235
19-000249-1729-TR	TUASA LOGISTICS S.A.	3-101-685435	C163470	3HAMMAAR2FL745929
19-000251-1729-TR	COMPAÑÍA DE INVERSIONES LA TAPACHULA S.A.	3-101-086411	SJB013759	LL3AHCDH1DA000032
19-000257-1729-TR	CARLOS GERARDO RODRIGUEZ BLANCO	1-1109-0858	683428	3VWSA29M0YM036428
19-000261-1729-TR	RAFAEL NUÑEZ LARA	6-0138-0199	PKR029	KNAPB811BE7537774
19-000261-1729-TR	AUTO CARE MOTORS CR S.A.	3-101-680945	BMF279	VF7DDNFPBHJ506503
19-000273-1729-TR	EXCAVACIONES JIMECA D COLON S.A.	3-101-314029	C139231	1M2AA14Y9PW021200
19-000275-1729-TR	CENTRIZ COSTA RICA S.A.	3-101-036194	CL310169	8AJFB8CD0J1586842

## Hoja1

19-000303-1729-TR	BAC SAN JOSE LEASING S.A.	3-101-083308	CL306680	MPATFS85JFT001233
19-000309-1729-TR	CONSTRUCTORA MECO S.A.	3-101-035078	C162388	1M2AX18C8FM027254
19-000325-1729-TR	GUSTAVO HERNAN PENNA	103200069903	819348	JM3TB38A590171272
19-000337-1729-TR	PRESTO SERVICIO DE ALIMENTOS S.A.	3-101-199218	CL236887	JHF3CF43H909000732
19-000351-1729-TR	PRIPA PJP S.A.	3-101-286517	893765	MA3FC31S8BA388091
19-000355-1729-TR	BAC SAN JOSE LEASING S.A.	3-101-083308	BHX855	MALA841CAGM075582
19-000383-1729-TR	ASOCIACIÓN SOLIDARISTA DE EMPLEADOS DE MAQUINARIA Y TRACTORES LTDA. Y AFINES	3-002-087916	CL389128	3N6CD31B3HK801753
19-000383-1729-TR	ZEBOL S.A	3-101-064341	CL254998	MR0FR22G800591444
19-000387-1729-TR	CARLOS VINICIO BONILLA BRENES	3-0282-0897	C166059	1FVACXCS06HV86845
19-000415-1729-TR	PRISCILLA WHITE HERNANDEZ	1-0797-0929	CL265645	MNTVCUD40Z0046205
19-000419-1729-TR	CENTRO ECUESTRE DEL SOL S.A.	3-101-282011	647731	JS3JB43V164200272
19-000435-1729-TR	POAS TENTA CARRO S.A.	3-101-047492	842591	JTMBD33V205256388
19-000435-1729-TR	NURIA ROJAS SALAZAR	1-0491-0203	MOT664506	LBMPCML38J1002238
19-000441-1729-TR	ANC CAR S.A.	3-101-013775	BLB872	JDAJ210G0G3015901
19-000477-1729-TR	SONIA MELISSA BERROCAL MORA	1-1198-0087	672865	VZN1300217483
19-000477-1729-TR	3-101-571486 S.A.	3-101-571486	CL475234	3N6CD31BXJK875225
19-000481-1729-TR	DAVIVIENDA LEASING (COSTA RICA) S.A.	3-101-692430	BHC914	VF77S9HECGJ509550
19-000483-1729-TR	COMPAÑÍA DE INVERSIONES LA TAPACHULA S.A.	3-101-086411	SJB13737	LJSKBAGT0CD001596

## Hoja1

19-000483-1729-TR	WENDY MARIA QUIROS UMAÑA	1-1172-0255	495253	ST1627262287
19-000489-1729-TR	FRANCISCO JAVIER DAVILA POTOSME	155811942621	369738	KLATF69YEYB449311
19-000499-1729-TR	CONSTRUCTORA MECO S.A.	3-101-035078	C163904	1M1AA08Y13W027155
19-000499-1729-TR	COMPANÍA TRANSPORTISTA DEL SUROESTE LTDA.	3-102-010970	SJB12234	KL5UP65JE8K000078

### JUZGADO CONTRAVENCIONAL Y DE MENOR CUANTIA DE POÁS

N° EXPEDIENTE	PROPIETARIO	N° CEDULA	N° PLACA	N° CHASIS
18-000079-1478-TR	SCOTIA LEASING COSTA RICA SOCIEDAD ANÓNIMA	3-101-134446	CL 284714	MR0CS12G9G0124741
17-000197-1478-TR	RODRIGUEZ UGALDE EDGAR	2-460-207	MOT 570554	LBMPCML39H1003165
19-000037-1478-TR	TRANSPORTES UNIDOS DE ALAJUELA, GRECIA Y NARANJO LIMITADA	3-102-076851	AB 6704	LGLFD5A40FK200021
19-000041-1478-TR	ARRENDADORA TOTAL DEL ESTE SIM S.A.	3-101-647235	CL 270125	MHKB3C3100K204622

### JUZGADO CONTRAVENCIONAL DE PARRITA

N° EXPEDIENTE	PROPIETARIO	N° CEDULA	N° PLACA	N° CHASIS
19-000044-1748-TR	MENDEZ COTO JAVIER ALONSO	304830434	BPN661	KMHCT5AE7CU037485
19-000056-1748-TR	RAMAZZINI MELGAR ALFREDO DAVID	800670774	53879	NO INDICA
19-000076-1748-tr	LEDOYEN NANCY KLIER	1513587823	590658	JMY0RV460WJ000766
19-000060-1748-tr	VINDAS ALFARO SARAY PATRICIA	206650255	499609	KMHJF31JPPU412357
19-000060-1748-tr	TRANSPORTES DEL PACIFICO S.A	3101305742	PB-002166	9BM384075AB702421
19-000064-1748-TR	REDONDO MARIN CARLOS EDUARDO	303880449	MOT-411892	LKXPCML04E1008679

## Hoja1

19-000058-1748-TR	ATA MANAGEMENT S.A	3101386683	BRN824	JMYXTGA2WKU001753
19-000066-1748-TR	MIRIAM BADILLA VEGA	601350251	BPF103	JTDBT123110194908
19-000080-1748-TR	SANCHEZ PEÑA RIGOBERTO	601860936	892486	KMHCG41FPXU002430
19-000013-1748-TR	GERBER JOHNNY MURCIA FERNANDEZ	107450451	653934	KMJWWH7BPXU136210
19-000013-1748-TR	CONSORCIO SEGURIDAD ALFA.S.A.	3101598485	MOT559437	9C2MD35U0GR100032
18-000159-1748-TR	EL CANTO DE LA RANA.S.A.	3101535849	744586	JN1TESY61Z0561799
18-000071-1748-TR	RAFAEL ANTONIO VARELA SANCHEZ	109190118	MOT214708	LLCLYM1098F000544
19-000067-1045-TR	SCOTIA LEASING COSTA RICA SOCIEDAD ANONIMA	3101134446	C169269	JAAN1R75KJ7100046
19-000067-1748-TR	BAC SAN JOSE LEASING.S.A	3101083308	FCN883	MR2BT9F35F1129210
18-000117-1748-TR	TRANSPORTES DEL PACIFICO SOCIEDAD ANONIMA	3101305742	CL207316	8AFDR13P46J468282
18-000111-1748-TR	SCOTIA LASING COSTA RICA. SOCIEDAD ANONIMA	3101134446	PB2990	JTFSS22PXH0164125

### JUZGADO DE TRANSITO DE PAVAS Y ESCAZÚ

N° EXPEDIENTE	PROPIETARIO	N° CEDULA	N° PLACA	N° CHASIS
18-004079-0500-TR-3	INSTALACIONES ELECTRICAS INSTELEC S.A. REPRESENTADA POR JOSE RODOLFO MURILLO CHAVES	3-101-161202	CL 250308	KMFZAY7BAAU599067
18-004079-0500-TR-3	ISABEL MARÍA SOLEY PÉREZ	01-0803-0493	BNN-496	MA3FC42S2JA398103
19-000145-0500-TR-1	FEDERICO THOME Y COMPAÑÍA S.A. RE/ FEDERICO THOME LORIA	3-101-008485	BJN092	MR2KT9F33G1203466
19-000145-0500-TR-1	JUEGOS ARTIFICIALES TITAN S,A, RE/ EGMARD AVENDAÑO PINEDA	3-101-604851	CL 256115	KMFWBX7HABU280897

## Hoja1

18-003366-0500-TR-1	AUTO TRANSPORTES PAVAS R/ ELADIO RAMIREZ GONZALEZ	3-101-054006	SJB 15391	LA9A5ARY0GBJXK105
18-000913-0489-TR-2	DIEGO MARTIN SIBAJA ESQUIVEL	1-1419-0153	677451	TC716062
18-002530-0492-TR-2	ARRENDAMIENTOS DE ACTIVOS AA S.A R/ LIONEL PERALTA LIZANO	3-101-129386	BGG 891	MR2KW9F31F1037535
18-002530-0492-TR-2	LUIS ANTONIO RAMIREZ SOTO	2-0273-0934	C 137344	1FUYBSEBXTL547551
18-002907-0500-TR-2	BODEGAS Y LOCALES DE BARRIO CUBA S.A. R/ ADRIAN GOLDGEWICH KOHN	3-101-223810	CL 261692	JHHAFJ4H10K001250
18-002907-0500-TR-2	JESUS ALBERTO CALDERON MORA	1-0989-0914	36559	31904150
18-002919-0500-TR-2	ARRENDADORA DESYFIN S.A RE/ SILVIO LACAYO LACAYO	3-101-538448	C 168044	MEC0443PLHP017818
18-002931-0500-TR-2	JEIMY LORENA BLANCO BARRANTES	2-0529-0033	FRB 724	MHFYZ59G6E4009053
18-002943-0500-TR-2	LAYLE ZUÑIGA ZUÑIGA	6-0069-0752	513937	VF32AKFWU2W049264
18-002951-0500-TR-2	KRAMBERG PROPIEDAD S.A. RE/ DIAL MATHEW DUNKIN	3-101-236804	BHZ 564	VF7NC5FS9FY500064
18-003507-0500-tr-2	MARVIN ESTEBAN GUTIERREZ HERRERA	1-1129-0749	CL 270062	MPATFS86JDT003715
18-003511-0500-TR-2	REIRPA COMUNICACION S.A REP ROBERTO INNECKEN ROJAS	3-101-655854	CL 263752	1N6DD26S32C334600
18-003603-0500-TR-2	BAC SAN JOSE LEASING S.A REP RODOLFO TABASH ESPINACH	3-101-083308	SYS028	5N1AR2MM1GC606110
18-003603-0500-TR-2	BAC SAN JOSE LEASING S.A REP RODOLFO TABASH ESPINACH	3-101-083308	CL 265711	1C6RR7MT2GS178556
18-003535-0500-TR-2	MARVIN PICADO GAMBOA	112350379	354511	1N4PB22S8JC820500
18-003571-0500-TR-2	KLAPEIDA MARIS KM S.A REP/ ERICKA VANESSA BRENES CHAVES	3-101-505885	BGV816	3N1CN7AD2FK400560
19-000687-0500-TR-1	ALISSON VILLALOBOS DE LA O	4-0227-0362	MDV 118	3N1CC1ADXF209522
19-000695-0500-TR-1	IVAN DAVID SANCHEZ MENDEZ	3-0432-0823	BGN 342	KMHCT41DAEU624750
19-000707-0500-TR-1	JAVIERA ALEXANDRA GOMEZ BARBOZA	1-1468-0419	RYR 303	JMYSTCY4AHU000215
19-000723-0500-TR-1	ROBERTO ALFONSO LOPEZ CHAVARRIA	1-1168-0314	MOT 625268	LZSPCJLG4J1900818

# Hoja1

19-000723-0500-TR-1	MANUEL AGUERO FLORES	1-0249-0632	384673	2CNBJ8UN6911023
19-000731-0500-TR-1	FREDDY FRANCISCO DIJERES CRUZ	5-0167-0294	TSJ 3124	KMHCU4AE8CU110886
19-000739-0500-TR-1	AUTO TRANSPORTES PAVAS R/ ELADIO RAMIREZ GONZALEZ	3-101-054006	SJB 14166	LA9C6ARY9EBJXK042
19-000911-0500-TR-2	MOTORAPTOR LIMITADA R/ MAURICIO GARRO BOLAÑOS	3-102-277688	C 164038	1FVHCYDC27DY04451
19-000787-0500-TR-1	PAMELA GARITA RAMIREZ	4-0175-0361	BPB 356	MALA851ABJM707780
19-000799-0500-TR-1	JAIRO ESTEBAN CORTES REINA	1-1270-0165	GLS 000	KMHDH41EAGU486669
19-000823-0500-TR-1	SOCIEDAD CENTROAMERICANA S,A QUIROS RAMOS DE ANAYA RENTACAR /R AMADEO	3-101-011098	CL 291189	MR0HZ8CD6H0405055
18-003631-0500-TR-2	CARLOS FONSECA PEREZ	900360116	TSJ 5855	LFP83ACC5G1K01158
18-003639-0500-TR-2	JOSEPH GERARDO ARIAS HERNANDEZ	206040493	BLK812	MALBM51CBHM246338
18-003647-0500-TR-2	ROGER ELIECER AGUILAR SALAS	205010847	436702	KMHVF31JPMU496846
18-003647-0500-TR-2	TEKCAR S.A REP / EMILIO BANCHS FABREGAT	3-101-149034	MOT 576525	LWBPC103H1001235
18-003667-0500-TR-2	ALQUILER DE CARROS ICO S.A REP LUIS GUZOESKI MAJCHEL	3101018910	BPY880	94DBCAN17JB107296
18-003667-0500-TR-2	INVERSIONES HIDALGO Y ZUÑIGA S.A REP CARLOS GUILLERMO HIDALGO DAVILA	3101151289	CL 222332	MHYDN71V38J101511
18-003723-0500-TR	VICTOR HUGO BOLAÑOS VILLALOBOS	203730422	CL 243418	JAANPR66L97101153
19-000750-0500-TR-4	COOPEAGROPAL S.A	3004078431	C 145688	2FUJDSEB6W889602
19-000615-0500-TR-4	ROGER MAURICIO MORA RAMIREZ	1-0873-0278	786301	K960YP807005
18-003707-0500-TR-2	LINEA DE ACCION S.A REP/ JACOBO AIZENMAN PINCHASKI	3101108346	BLV525	3N1CC1AD8HK198961
18-003707-0500-TR-2	SCOTIA LEASING COSTA RICA S.A. REPRESENTADA POR DIEGO PATRICIO MASOLA	3-101-134446	CL279009	MPATFS86JFT000337
18-003086-0500-TR-2	AVENTURAS BRAVAS S.A REP/ CARLTON ERIC WHITESIDES	3101353419	AB 7096	JTFSS22PXH0151536
18-003086-0500-TR-2	VICTOR JOSE MORA SCHLAGER	112880407	BLC246	LB37624S3GL014316



## Hoja1

19-000834-0500-TR-1	JOSE PABLO MENA CARVAJAL	1-1092-0730	RDD 275	3N1CC1AD0HK199621
19-000571-0500-TR-4	JUAN CARLOS MORA CAMPOS	1-1045-0779	HDY 176	3N1AB7AD7HL605644
19-000874-0500-TR-1	CORPORACION CAEST SOCIEDAD ANONIMA R/ JUAN LLOBET SAENZ	3-101-443271	CL 287822	JAA1KR55EG7100611
18-003004-0500-TR-3	MAYCA DISTRIBUIDORES S.A. REPRESENTADA POR RUSSEL LIBBY	3-101-172267	C 164088	WD8970078FL887691
18-003004-0500-TR-3	DISTRIBUIDORA DE CARNES VARSÍ S.A. REPRESENTADA	3-101-685961	CL 305174	KMFZSS7JP6U184590
18-003232-0500-TR-3	CARLOS FERNANDEZ AYUB	01-0954-0607	252222	SALLJGMM4TA178687
18-003232-0500-TR-3	JUBILEO DOS MIL S.A. REPRESENTADA	3-101-200672	895780	JHLRE3830BC201992
18-003160-0500-TR-3	SAINT HONORE DE COSTA RICA S.A. REPRESENTADA POR SYED FAZAL ABBA BARI	3-101-311452	CL 239530	KNCSE211287315080
18-003212-0500-TR-3	BANCO BAC SAN JOSÉ S.A. REPRESENTADA POR RODOLFO TABASH ESPINACH	3-101-012009	CL 266297	1FDAF4GT4CEB76272
18-003656-0500-TR-3	MARIA ISABEL MONGE ROJAS	06-0159-0217	512218	JHMGD18503S209478
18-003863-0500-TR-3	ANABELLE ZAMORA VASQUEZ	01-0418-1234	CL 253015	KC347958
18-003843-0500-TR-3	GUILLERMO MORA COOPER	01-0669-0283	LJD-321	WDC0G4GB7HF154958
18-002792-0500-TR-3	SEIDY VEGA CHAVARRÍA	01-0672-0603	824009	K960WP027139
18-003107-0500-TR-3	LAURA CASTILLO PORRAS	01-1522-0229	BPG-392	JMYXTGA2WJZ000423
18-003176-0500-TR-3	JEISON DAVID ALVARADO VALVERDE	01-1440-0298	335893	EL310432063
18-003787-0500-TR-3	JOSELYN TREJOS BARQUERO	01--1496-0283	439889	KMHJF31JPNU196275
18-002636-0500-TR-3	ANA RUTH GALLARDO PORRAS	02-0526-0620	636904	93YBB272F6J701729
18-002664-0500-TR-3	GIPSY CULTURE CR S.A. REPRESENTADA POR KAPIL GULATI	3-101-663123	DNJ-001	WP1ZZZ9PZ6LA04806
18-003604-0500-TR-3	ELEODORA MORALES CARRILLO	01-0720-0517	799255	KMHCG41GP1U206790
18-003079-0500-TR-3	LAS POLLITAS K.R.B.Y. DEL SUR S.A. REPRESENTADA POR LUIS MENA ROJAS	3-101-418577	CL 214411	1FDWE35L7YHB92994

# Hoja1

18-003867-0500-TR-3	CARLOS EDUARDO GUTIERREZ AVILÉS	05-0229-0010	BMV-483	MALA841CBHM235252
18-004051-0500-TR-3	CREDI Q LEASING S.A.REPRESENTADA POR JOSE ROBERTO ORELLANA MILLA	3-101-315660	CL 284193	KMFGA17CPFC270474
18-002804-0500-TR-3	3-101-733456 S.A. REPRESENTADA POR GIOVANNI ALVARADO CHAVARRÍA	3-101-733456	MOT 400339	LZSPCJLGXF1900278
18-002820-0500-TR-3	IMPROSA SERVICIOS INTERNACIONALES S.A REPRESENTADA POR MARIANELA ORTUÑO PINTO	3-101-289909	C 169090	JAAN1R71LJ7100063
18-003099-0500-TR-3	AUTOTRANSPORTES PAVAS S.A. REPRESENTADA POR ELADIO JANNIFF RAMIREZ SANDI	3-101-054006	SJB 10367	9BM3840736B440976
18-003099-0500-TR-3	SWISS LAKE VIEW S.A. REPRESENTADA POR MAGGIE AEBERHARD AEBERHARD	3-101-662024	JDK-618	MA3FC31SXEA708516
18-003192-0500-TR-3	DEYANIRA CASTRO ZELEDÓN	01-0302-0200	STC-008	KNABX512BHT352329
18-003252-0500-TR-3	COMPAÑIA TRANSPORTISTA DEL SUROESTE S.A. REPRESENTADA POR ROMAN SOLANO ESTRADA	3-101-010970	SJB 10824	9BM6340116B478220
18-003360-0500-TR-3	AURELIA MOLINA MADRIGAL	09-0075-0389	911224	KMHCG51BPXU022499
18-003720-0500-TR-3	JUAN FELIX ROJAS BARRANTES	02-0362-0291	CL 147016	JAACL16E9M7212090
18-003831-0500-TR-3	BAC SAN JOSÉ LEASING S.A. REPRESENTADA POR RODOLFO TABASH ESPINACH	3-101-083308	NDY-910	SAJBB4BV1HCY39816
18-004208-0500-TR-3	INGRID ULLOA SANABRIA	01-1013-0753	560629	2CNBE18U0R6942556
18-003304-0500-TR-3	GERARDO RODRÍGUEZ PIEDRA	03-0197-1145	CL 255048	JX7900875
18-003304-0500-TR-3	SCOTIA LEASING COSTA RICA S.A. REPRESENTADA POR DIEGO PATRICIO MASOLA	3-101-134446	LMH-110	JM8KE2W77H0382633
18-003220-0500-TR-3	UPS DE SAN JOSÉ S.A. REPRESENTADA POR GEORGE WILBERT BROOKS	3-101-173824	CL 236412	MHYDN71V49J300617
18-002716-0500-TR-3	MARIA PIA PEARCY GRELL	Res 115200104110	BGF-216	MAJBXXMRKBEL22706
18-002728-0500-TR-3	MACARIO ESMELINO LÓPEZ MENDOZA	05-0154-0789	BPT-133	KMHCT4AE1DU322274
18-002736-0500-TR-3	AUTO TRANSPORTES PAVAS R/ ELADIO RAMIREZ GONZALEZ	3-101-054006	SJB 10892	9BM3840737B496961
18-002784-0500-TR-3	IMPROSA SERVICIOS INTERNACIONALES S.A REPRESENTADA POR MARIANELA ORTUÑO PINTO	3-101-289909	C 160767	1M2AX18C6DM020848
18-002788-0500-TR-3	MAQUINARIA, CONSTRUCCIONES Y MATERIALES MACOMA S.A. REPRESENTADA POR OLMAN EDGARDO HERNÁNDEZ VIVES	3-101-098057	CL 209655	MMBJNK7406D048421

## Hoja1

18-002852-0500-TR-3	FATIMA RAQUEL GONZÁLEZ GARCÍA	01-1523-0091	691324	JM7BK346471332343
18-002880-0500-TR-3	OLMAN STWARD ESPINOZA ZAMORA	01-1581-0374	MOT 406616	LC6PAGA17E0015254
18-002896-0500-TR-3	ADINA SOFIA CALDERÓN CHAVES	04-0204-0349	BYD-092	LGXC14DA5D1116379
18-002896-0500-TR-3	ANA PATRICIA AGUERO VASQUEZ	01-0781-0971	666695	JN1TBNT30Z0110423
18-002920-0500-TR-3	ALICIA ARACELY FERNÁNDEZ GUTIERREZ	08-0101-0365	RPS-210	KNADG411AB6785177
18-002920-0500-TR-3	TOMAS FELIPE LEÑERO CHOCANO	01-1703-0619	BDG-454	KMHD351EADU069420
18-002932-0500-TR-3	JORGE EDUARDO ALFARO CUBILLO	01-0529-0428	MOT 382139	ME4KC09E3E8009576
18-002932-0500-TR-3	TERMINALES SANTAMARÍA S.A. REPRESENTADA POR JUAN ANDRÉS GURDIAN BOND	3-101-143188	CL 260933	JTFHK02P500008772
18-002948-0500-TR-3	CREDI Q LEASING S.A.REPRESENTADA POR JOSE ROBERTO ORELLANA MILLA	3-101-315660	BPV-667	LSGHD52H4JD084099
18-002988-0500-TR-3	ARRENDADORA DESYFIN S.A RE/ SILVIO LACAYO LACAYO	3-101-538448	MBL-029	KNAFK411AF5878323
18-002988-0500-TR-3	BAC SAN JOSE LEASING S.A REP RODOLFO TABASH ESPINACH	3-101-083308	CL 447589	3N6CD33B2JK861378
18-003024-0500-TR-3	DIANA PATRICIA HERRERA RAMÍREZ	01-1298-0268	ZHM-286	MA3FC31S3CA484860
18-003024-0500-TR-3	DAVID ROBERTO CHINCHILLA CHAVARRÍA	01-1196-0247	ZHM-286	MA3FC31S3CA484860
18-003032-0500-TR-3	MARCOS ANTONIO CARRANZA JIMÉNEZ	01-1183-0494	MOT 301628	LZSPCJLG8B1900659
18-003052-0500-TR-3	PEDRO JESÚS SOLIS MONTOYA	01-0344-0638	107679	KM370000412
18-003139-0500-TR-3	BAC SAN JOSE LEASING S.A REP RODOLFO TABASH ESPINACH	3-101-083308	LMN-101	WP1ZZZ92ZHKA83585
18-003168-0500-TR-3	SIGMA ALIMENTOS COSTA RICA S.A. REPRESENTADA POR LUIS RAMÓN LUCIO RAMÍREZ	3-101-039749	CL 183248	JTFAD426500063796
18-003184-0500-TR-3	JOSE ALBERTO RODRÍGUEZ VARGAS	01-0410-0106	819610	KMHJT81BBBU017713
18-003272-0500-TR-3	BAC SAN JOSE LEASING S.A REP RODOLFO TABASH ESPINACH	3-101-083308	BLN-620	KNADN412AH6010890
18-003272-0500-TR-3	PEDRO JOSÉ GÓMEZ MENDOZA	05-0177-0752	BDS-795	KMHVF21NPVU447632

## Hoja1

18-003276-0500-TR-3	INVERSIONES JOMOT S.A. REPRESENTADA POR	3-101-215632	JGS-003	2FMDK4JC1DBA27848
18-003328-0500-TR-3	TERESA ARGENTINA QUEZADA BERRIOS	Res 155811707600	MOT 549440	LXMT CJPM0F0048061
18-003416-0500-TR-3	ROBERTO ÁLVAREZ BRAVO	Res 172400202214	MOT 540661	LMT PCHK05H5800359
18-003420-0500-TR-3	SCOTIA LEASING COSTA RICA S.A. REPRESENTADA POR DIEGO PATRICIO MASOLA	3-101-134446	JFG-165	WBAHT7100G5E09601
18-003452-0500-TR-3	DAMARIS MESÉN CASCANTE	01-0509-0950	487891	JM7BJ10M200212142
18-003460-0500-TR-3	STEPHANIE VALERIA BRENES BONILLA	01-1654-0175	MOT 611053	LB425PCK6HC017901
18-003508-0500-TR-3	ARMANDO SEVILLA ROJAS	PA: G17838639	BKB-788	TSMYD21S0GM159771
18-003512-0500-TR-3	BAC SAN JOSE LEASING S.A REP RODOLFO TABASH ESPINACH	3-101-083308	VRS-000	WDDWF4FB7GF340476
18-003524-0500-TR-3	HOMEOPATÍA SCHOLLER LA PACÍFICA S.A. REPRESENTADA POR MARIE CHRISTINE SCHOLLER DUCERF	3-101-059602	645771	KL1MJ61446C154518
18-003524-0500-TR-3	JONATHAN MANUEL HERRERA OSORIO	01-0958-0071	149913	JT2AL31G3G0440936
18-003528-0500-TR-3	3-101-752377 S.A. REPRESENTADA POR JOSE LÓPEZ	3-101-752377	JDN-146	3N1CC1ADXHK190098
18-003532-0500-TR-3	IKER ZUBIZARRETA ABANDO	Res 186201028420	CL 307968	MPATFS85JTT001012
18-003532-0500-TR-3	BAC SAN JOSE LEASING S.A REP RODOLFO TABASH ESPINACH	3-101-083308	MGD-987	WMWYS9105J3E37699
18-003648-0500-TR-3	SCREEN SERVI-MA S.A. REPRESENTADA POR CLAUDIO COSELLI	3-101-422987	CL 275361	KN3HRP4N38K280662
18-003664-0500-TR-3	VALERIA CHINCHILLA TORRES	01-1695-0038	BNX-897	8AJHA3FS1H05105272
18-003664-0500-TR-3	ROSIBEL ARAYA ARIAS	09-0059-0207	795002	TC703726
18-003732-0500-TR-3	COMPAÑÍA AMERICANA DE HELADOS S.A. REPRESENTADA POR JUAN HENRY CHUSAN ANDRADE	3-101-011086	CL 204832	JAANKR55E67100041
18-003732-0500-TR-3	HILLMAN JOSÉ SALAZAR RUIZ	01-0820-0341	MYR-389	KMHCG41BP1U223896
18-003736-0500-TR-3	CONSTRUCTORA MECO S.A. REPRESENTADA POR CARLOS ENRIQUE CERDAS ARAYA	3-101-035078	C 167814	1M2AX18C4JM039491
18-003756-0500-TR-3	COMPAÑÍA DE INVERSIONES LA TAPACHULA S.A. REPRESENTADA POR RAFAEL MOLINA MOLINA	3-101-086411	SJB 11346	KL5UM52FE7K000069

# Hoja1

18-003768-0500-TR-3	LECHERÍA CASCAJAL S.A. REPRESENTADA POR JOSE RAFAEL ARGUELLO MATAMOROS	3-101-486513	618631	JMY0RK9706J000448
18-003791-0500-TR-3	LUIS ALFREDO LEIVAARTAVIA	01-1497-0032	BGR-377	KL1PD5C52EK560094
18-003795-0500-TR-3	JOSE ANTONIO GONZÁLEZ VEGA	02-0731-0882	BJC-136	1NXBR32E83Z058679
18-003887-0500-TR-3	HECTOR MANUEL HERRERA GÓMEZ	01-1216-0683	BNK-547	5YFBURHE2EP045438
18-003919-0500-TR-3	AGROINDUSTRIAL PROAVE S.A. REPRESENTADA POR ANTONIO JUAN LUIS BALZARETTI CEPEDA	3-101-274846	C 143965	JAAN1R71R77100031
18-003951-0500-TR-3	TALOMEX S.A. REPRESENTADA POR ALEX MUÑIZ	3-101-090323	BPG-199	KMHCT41BEJU384498
18-003951-0500-TR-3	JOSE AMBROSIO VARGAS MORALES	Res 155808437201	628917	KNADE221266079854
18-003971-0500-TR-3	ALEJANDRO CRISTINO RODRÍGUEZ FLORES	01-0659-0730	BMB-162	JTDBT123420244136
18-003975-0500-TR-3	MARTÍN ELIZONDO CARMONA	3-0301-0140	MOT 446111	ME4KC1943F8015392
18-003979-0500-TR-3	GREYVIN UREÑA BOLAÑOS	01-0764-0897	TSJ 5560	1NXBR32E35Z432828
18-003983-0500-TR-3	ALEXANDER VARGAS HERRERA	02-0554-0618	CL 214251	KMFXKS7BPWU185737
18-004043-0500-TR-3	SCOTIABANK DE COSTA RICA S.A. REPRESENTADA POR MARIA DE LA SOLEDAD ROVIRA CUERVO	3-101-046536	MSS-333	1C4RJFAG4GC384828
18-004071-0500-TR-3	INVERSIONES CENIZARO S.A. REPRESENTADA POR KATY CHAMBERLAINH OBON	3-101-191795	580606	JN1TESY61Z0555067
18-004071-0500-TR-3	BAC SAN JOSE LEASING S.A REP RODOLFO TABASH ESPINACH	3-101-083308	MOT 650324	LTMKD079215203935
18-004139-0500-TR-3	VIVIANA MARÍA SÁNCHEZ GARITA	01-1017-0969	653895	KMJFD37APTU244750
18-004143-0500-TR-3	GRUPO PROVAL S.A. REPRESENTADA POR ALEX QUIRÓS SERRANO	3-101-213699	CL 228777	JHF03HX69000053
18-004188-0500-TR-3	BAC SAN JOSE LEASING S.A REP RODOLFO TABASH ESPINACH	3-101-083308	CL 301333	LZWCCAGA5HE300430
18-004188-0500-TR-3	TRANSPORTE PACÍFICO CALDERA S.A. REPRESENTADA POR LAURA ALVARADO MASÍS	3-101-512883	C 144903	1FUYSZYB4XLA59001
19-000774-0500-TR-4	KUVUS LOGISTIKS INC SOCIEDAD ANONIMA	3-101-682759	MOT 610588	9C2MD3400HR520442
19-000865-0500-TR-4	MARIA LIZANO ARROYO	1-1147-0481	JHS 824	3N1AB7AD9HL633672

# Hoja1

19-000869-0500-TR-4	KEVIN ALONSO CARAVACA SERRANO	5-0416-0894	695379	1HGEJ6573XL012410
	JOSUE DAVID GARCIA ARAYA	1-1418-0895	CL 099640	DYFKO10HP00303
19-000873-0500-TR-4	ATI CAPITAL SOLUTIONS SOCIEDAD ANONIMA R/ LUIS ALONSO BARQUERO VARGAS	3-101-276037	BMH 071	WMWZ5C58EWP36172
19-000889-0500-TR-4	SCOTIA LEASING COSTA RICA S.A. REPRESENTADA POR DIEGO PATRICIO MASOLA	3-101-134446	GRS 022	JM7BN3277J1219271
19-000889-0500-TR-4	EMPRESAS BERTHIR E BI COSTA RICA R/MICHAEL SYLVESTRE	3-101-215741	C 168374	2FZHAZCVX7AY63692
18-009986-0489-TR-3	BAC SAN JOSE LEASING S.A REP RODOLFO TABASH ESPINACH	3-101-083308	SMB-507	KNAPB81AAF7649252
18-009986-0489-TR-3	CARLOS ANDRÉS HIDALGO JIMÉNEZ	01-1163-0721	SMB-507	KNAPB81AAF7649252
18-002959-0500-TR-2	BAC SAN JOSE LEASING S.A REP RODOLFO TABASH ESPINACH	3-101-083308	DGY222	TSMYEA1S1HM281905
18-003759-0500-TR-2	MARJORIE CALDERON MONTERO	104300103	BBB313	JDAJ210G001124464
18-003763-0500-tr-2	MONICA PEERSON HERRERA	115790660	53474	93000898
18-003786-0500-TR-2	SCOTIA LEASING COSTA RICA S.A. REPRESENTADA POR DIEGO PATRICIO MASOLA	3-101-134446	SCS005	MA3FC31S1EA712020
19-000925-0500-TR-4	KUVUS LOGISTICKS SOCIEDAD ANONIMA R BRAULIO SANCHEZ ALVARADO	3-101-682759	MOT 636510	LALMD4392J3000124
19-000933-0500-TR-4	ARRENDADORA DESYFIN S.A RE/ SILVIO LACAYO LACAYO	3-101-538448	BJB 692	MA3ZC62S3GA877731
19-000941-0500-TR-4	JAVIER BALTODANO ARAGON	1-0525-0968	CL 300388	KNCSHY71CF937613
18-003431-0500-TR-2	3-101-690579 S.A REP JOSE FABIO MARIN AGUILAR	3-101-690579	C 23384	1M2F171Y6CM001537
18-003431-0500-TR-2	MAYRA ANGELICA MUÑOZ GONZALEZ	111410744	508586	KMHJF31JPMU129247
18-003459-0500-TR-2	MUNDO DE OFERTAS DEL ESTE S.A REP ABRAHAM RICHARD JOSEPH BRIMO	3101275812	C 159944	3AKJA6CG5CDBK506
18-003459-0500-TR-2	SERVICIOS ADMINISTRATIVOS VARGAS MEJIAS S.A REP JOHAN VARGAS MEJIAS	3101203897	872029	MHYDN71VXBJ305102
18-003475-0500-TR-2	BUCHER ROMANO S.A REP JORGE ARTURO JIMENEZ GARITA	3101122776	663766	JTEAK29J400002304
18-002323-0500-TR-4	WENDY PATRICIA BARRANTES CASTRO	1-1105-0630	BMK 596	NO INDICA

## Hoja1

18-003487-0500-TR-2	VIVIANA PATRICIA RODRIGUEZ QUESADA	1-1028-05551	MOT 361433	LC6PCJB82D0006754
19-000965-0500-TR-4	3-101-711784 SOCIEDAD ANONIMA R/ LUIS FELIPE CERDAS SALAZAR	3-101-711784	SJB 16339	JTFSK22PH0025252
19-000965-0500-TR-4	ARRENDADORA DESYFIN S.A RE/ SILVIO LACAYO LACAYO	3-101-538448	SYS 040	3GNAX9DV6JS517900
19-000973-0500-TR-4	JOAQUIN ROJAS UREÑA	2-0272-0173	BQQ490	KHMCT5AE6DU140530
18-002504-0500-TR-3	AUTO TRANSPORTES PAVAS R/ ELADIO RAMIREZ GONZALEZ	3-101-054006	SJB 10333	9BM3840736B444500
18-002504-0500-TR-3	ENRIQUE CABALLERO DE LOS ARCOS	PA: XC080334	CL 232459	JN1CJUD22Z0091743
18-003340-0500-TR-3	LUIS GUILLERMO MONGE CHACÓN	09-0080-0822	BQJ-009	JS2YC414385102576
19-000981-0500-TR-4	EL GALLO DE SAN ISIDRO SOCIEDAD ANONIMA R/ GUILLERMO SIMAN DADA	3-101-124146	BFW 389	3N1CC1AD7EK204101
19-001028-0500-TR-4	YAMILETH SALAS GONZALEZ	2-0386-0483	802723	JTEGD20V14013903
19-001032-0500-TR-4	BAC SAN JOSE LEASING S.A REP RODOLFO TABASH ESPINACH	3-101-083308	CL 303369	LZWCCAGA5E6048152
19-001040-0500-TR-4	ANIA ROSS MUÑOZ	1-0686-0838	RSS090	KNAPH18BBJ5458408
18-004153-0500-TR-1	GRUPO CONSTENLA INDUSTRIAL S.A.A R/ GUILLERMO CONSTENLA UAMÑA	3-101-070623	CL 257769	3GNEK12Z26G110867
19-001088-0500-TR-4	COMPAÑIA TRANSPORTISTA DEL SUROESTE S.A. REPRESENTADA POR ROMAN SOLANO ESTRADA	3-101-010970	SJB 11312	KL5UP65JE8K000038
18-003843-0500-TR-3	TRANSPORTES COSTARRICENSES J Y R S.A. REPRESENTADA POR ELADIO ARAYA MENA	3-101-114178	C 144523	1M2B221C3PM011595
18-004248-0500-TR-3	TRANSPORTE EGO S.A. RE/ RAMIRO MATA UREÑA	3-101-082460	SJB 8997	9BM3840732B318276
18-004252-0500-TR-3	TUASA LOGISTICS S.A. RE/ JUAN HERRERA BOLAÑOS	3-101-685435	C 163470	3HAMMAAR2FL745929
18-004260-0500-TR-3	CENTRIZ COSTA RICA S.A R/ JAVIER QUIROS RAMOS DE ANAYA	3-101-036194	BMB 222	MR2B29F37H1024433
18-004298-0500-TR-3	COMERCIALIZADORA TUSSAH S.A RE/ ANA MONTERO CORDERO	3-101-610154	CHK 008	SJNFBNJ11GA332699
18-004298-0500-TR-3	JAHAIRA TAMES MORA	1-1063-0814	BNK 911	KMHCU4AE3DU580437

### JUZGADO DE TRANSITO DE NICOYA

N° EXPEDIENTE	PROPIETARIO	N° CEDULA	N° PLACA	N° CHASIS
---------------	-------------	-----------	----------	-----------

## Hoja1

19-000156-0768-TR	NOSARA TAXILICIOUS LIMITADA	3-102-648673	GB 003368	KMJWA37HAHU885682
19-000156-0768-TR	QUALITY TRANSFER F & M SOCIEDAD ANONIMA	3-101-460353	PB 002805	JN1CE6DS6H9000690
19-000098-0768-TR	DANIEL BARRANTES QUIROS	5-0097-0879	GB 003026	73148799796
19-000104-0768-TR	ANC CAR SOCIEDAD ANONIMA	3-101-013775	BRD033	JS3TD04V6L4100495
19-000120-0768-TR	ANTONY GUILLERMO ESPINOZA JIMENEZ	8-0117-0752	BLD924	KMHNC46C58U270669
19-000106-0768-TR	JUAN JOSE BALTODANO CASTILLO	5-0194-0309	GB 002632	KMJWWH7HP1U360650
19-000106-0768-TR	ROXANA RIVAS GUEVARA	5-0223-0828	424590	KNJLT05H9V6212089
19-000102-0768-TR	JOSE MANUEL ARAYA ARIAS	1-039-0767	864968	SALLSAAF4AA256633
19-000102-0768-TR	ANC CAR SOCIEDAD ANONIMA	3-101-013775	BRD345	JS3TD04V0L4100542
19-000092-0768-TR	MANUEL ANGEL LÓPEZ ÁLVAREZ	5-0348-0344	MOT 667380	LBPKE1314H0122400
19-000060-0768-TR	I.R AUTO REPUESTOS SOCIEDAD ANONIMA	3-101-650797	CL 303143	KMFWBX7HAHU891389
19-000060-0768-TR	LIANDER MARTIN MATARRITA LÓPEZ	5-0320-0336	CL 265167	LJNTGUBS9BN059773
19-000002-0768-TR	MARIA ARECELLY ROJAS PACHECO	2-0348-0143	329207	JMYSNCK4AXU002502
18-000202-0768-TR	MARLENY DE LOS ANGELES JIMENEZ CRUZ	5-0341-0520	645353	SXA110159298
19-000059-0768-TR	CESAR LEONARDO SOLANO LEON	303320565	CSL 024	1GNKV9ED8BJ257616
19-000059-0768-TR	GRUPO JOBOTO SOCIEDAD ANONIMA	3-101-715037	BLY 748	MALA851AAHM505435
19-000083-0768-TR	ESTEBAN FONSECA LÓPEZ	7-0165-0245	635028	1HGEG8541RL005085
18-000263-0768-TR	SUSAN PATRICIA OBANDO PÉREZ	5-0254-0063	491118	SC767626
18-000297-0768-TR	INVERSIONES Y ALQUILERES VALVERDE CONSTRUCCIONES S.A	3-101-213319	C 150919	1FV6HFBA1TL555848
18-000295-0768-TR	DISTRIBUIDORA BARRANTES Y MARTINEZ S.A	3-101-411343	CL 280912	J57014378
18-000289-0768-TR	BCT ARRENDADORA SOCIEDAD ANONIMA	3-101-136572	BLV 281	1GNNDT13S182173819
18-000259-0768-TR	RONALD DAVID VILLALOBOS SOLIS	1-1106-0082	MDH 500	KNAFK411G5420638
18-000279-0768-TR	FLORIBETH CASTILLO BADILLA	5-0325-0364	248633	JT2AL32V2G3647670
18-000343-0768-TR	AUTO TRANSPORTE POZO DE AGUA SOCIEDAD ANONIMA	3-101-621929	SJB 012729	9532L82W0AR056318
18-000343-0768-TR	OSCAR HIDALGO CEDEÑO	1-0695-0177	802454	1HGEG8555SL062498
18-000331-0768-TR	TRALAPA TURISMO S.A	3-101-254464	GB 001270	9BM3820732B291357
18-000347-0768-TR	MARIA BENITA GOMEZ MORENO	5-0244-0586	BNT 293	MALC381CBHM141276
18-000351-0768-TR	ANARG SOCIEDAD ANONIMA	3-101-299580	CL 263127	KNCSHY71CD7672176
18-000409-0768-TR	CAPRIS SOCIEDAD ANONIMA	3-101-005113	CL 295184	MPATFR86JHT000202



## Hoja1

18-000409-0768-TR	CONSORCIO AGROEXPORTADOR SAN ROQUE SOCIEDAD ANONIMA	3-101-621063	CL 271616	MR0FZ29G801679278
18-000441-0768-TR	JESUS ALFONSO RICHMOND BARQUERO	302420081	C 146200	JAAN1R71R77100283
19-000019-0768-TR	BERNY MENA AGUERO	1-0764-0906	C 168322	1XKADP9XXCJ325078
19-000003-0768-TR	DEYKEL RENETT GRAHAM GORDON	1-0844-0663	891291	K8602P013818
19-000003-0768-TR	OLGA MARTA HERNANDEZ SALAZAR	4-0137-0417	743886	JMY0RV460WJ000875
19-000007-0768-TR	CIANY ARRIETA CARRILLO	5-0342-0643	BJS 851	MALC81CAGM024744
19-000148-0768-TR	RENTA DE AUTOMOVILES EL INDIO SOCIEDAD ANONIMA	3-101-044294	BPQ 499	KPTA0A18SJP261810
19-000148-0768-TR	CAROLINA ROSALES BRICEÑO	1-1324-0441	CL 228374	MR0FR22G100642895

### JUZGADO DE TRANSITO DEL TERCER CIRCUITO JUDICIAL DE SAN JOSE (DESAMPARADOS)

	PROPIETARIO	N° CEDULA	N° PLACA	N° CHASIS
19-000893-0491-TR-B	GARITA JIMENEZ JORGE ALBERTO	900470851	JVR332	MALAM51CBDM347894
19-000486-0491-TR C	CORPORACION FLIN SOCIEDAD ANONIMA	3101044553	889624	KMJWA37HABU307523
19-000478-0491-TR C	RODRIGUEZ FONSECA KAREEN MARIELA	402080987	BLF564	MA3VC41S4HA208874
19-000455-0491-TR C	AUTOTRANSPORTES LOS GUIDO SOCIEDAD ANONIMA	3101100603	SJB11296	KL5UM52HE8K000085
19-000455-0491-TR C	ALIMENTOS Y BEBIDAS REGIONALES SOCIEDAD ANONIMA	3101305301	CL261436	MHYDN71V0CJ302548
19-000463-0491-TR C	LA CASA INTELIGENTE SOCIEDAD ANONIMA	3101244465	CL270001	KMFWBX7HACU391420
19-000226-0491-TR-D	MEJIA LOPEZ ISIDRA MARIA	155804532911	BQT989	KMHCT4AE2FU872876
19-000363-0491-TR-B	LAS FLORES ARENAL SOCIEDAD ANONIMA	3101122991	396829	JTDBT113X00034574
19-000916-0491-TR-B	OBANDO OROZCO STEVEN	116790360	MOT 436513	LZSPCJLG6F1903548
19-000520-0491-TR C	VARELA LEON LIGIA MARIA	104070002	BRG134	KMHCU4AE8GU974598
19-000952-0491-TR C	MONTERO SEGURA NELSY DE LOS ANGELES	110000221	BJS754	2HGES26711H612741
19-000420-0491-TR-B	COTO SOLANO OSCAR MANUEL TRINIDAD	105670327	TCM222	JTDBT903671019056

### JUZGADO CONTRAVENCIONAL DE BAGACES, GTE

N° EXPEDIENTE	PROPIETARIO	N° CEDULA	N° PLACA	N° CHASIS
18-000092-1561-TR	FABIAN JOSÉ ZAMORA ARAYA.	402250895	839451	KNAKU814BA5082875
19-000005-1561-TR	CLARA VIRGINIA VIQUEZ LEON	401730605	CL 225111	JHFAF04H509000628
19-000005-1561-TR	AZUCARERA EL VIEJO SOCIEDAD ANONIMA	3101007689	CL 258905	MR0DR22G700011396
19-000012-1561-TR	ARCAMISA SOCIEDAD ANÓNIMA	3101117740	CL 188929	1FTRX08LX2KC61015

# Hoja1

19-000014-1561-TR	REYNA DEL CAMPO SOCIEDAD ANÓNIMA	3101124875	GB 002599	9BM384074AB692232
19-000014-1561-TR	SÁNCHEZ DUARTE ADRIANA MELISSA	112700547	BHJ498	3GNCJ7EB4EL172496
19-000022-1561-TR	TRANSPORTES ARENAS DE GUANACASTE SOCIEDAD ANONIMA	3101343663	C 144123	NO TRANSMITIDO

## JUZGADO CONTRAVENCIONAL DE ZARCERO

N° EXPEDIENTE	PROPIETARIO	N° CEDULA	N° PLACA	N° CHASIS
19-000004-1495-TR	PAULA CHAVEZ SANCHEZ	01-1051-0894	BGZ297	MR2KT9F39F1157334

## JUZGADO DE TRÁNSITO II CIRCUITO JUDICIAL DE SAN JOSÉ

N° EXPEDIENTE	PROPIETARIO	N° CEDULA	N° PLACA	N° CHASIS
19-002521-0174-TR	RIVERA CERDAS CARLOS ANDRES	109860070	BGV540	MA3FC31S2FA745061
19-002041-0174-TR	HERRERA ARROYO MARCOS	401300157	MOT 174556	LC6PCJK660805485
19-002401-0174-TR	DELGADO MORALES FRANCISCO JAVIER	900870349	BLC601	MA3ZC62S2HAA65311
19-002111-0174-TR	AUTO TRANSPORTES LUMACA SOCIEDAD ANONIMA	3101280236	SJB 013900	LKLR1KSF9DC606358
19-002671-0174-TR	RAMÍREZ CALVO JOSUE ANDRÉS	110650974	BCN132	MA3FC31S7DA530210
19-002911-0174-TR	SCOTIA LEASING COSTA RICA SOCIEDAD ANONIMA	3101134446	BRL025	LSJA16E36KG010127
19-002731-0174-TR	ARRIENDA EXPRESS SOCIEDAD ANONIMA	3101664705	BQW372	MA3WB52SXJA355282
19-002731-0174-TR	GRUPO EMPRESARIAL VALLEJOS & SAAVEDRA SOCIEDAD ANONIMA	3101714597	MOT 578321	L5YTCKPA7H1109729
19-002721-0174-TR	ARTAVIA RAMOS TANYA	113030836	MOT 490445	ME1RG2619G2006605
19-002141-0174-TR	CREDI Q LEASING SOCIEDAD ANONIMA	3101315660	BQS796	MA6CC5CD9JT080060
19-002761-0174-TR	ESQUIVEL ARCE ALVARO	112630869	MOT 425406	LALPCJ0E4E3096067
19-002711-0174-TR	ACEVEDO CARAVACA LUZ MARINA	600920982	TML385	9BRB29BT9J2184884

# Hoja1

19-002751-0174-TR	SCOTIA LEASING COSTA RICA SOCIEDAD ANONIMA	3101134446	BQJ004	JTEBH3FJ4JK199428
19-002651-0174-TR	HIDALGO LOAIZA VERA ISABEL	104830304	721489	KMHVA21NPTU191041
19-002551-0174-TR	ROMERO CAMACHO PABLO GONZALO	112750772	BFJ181	MR2BT9F3601061006
19-002551-0174-TR	DUARTE GARCIA ANA MARIA	207260322	MOT 360307	LV7MGZ403DA900321
19-001111-0489-TR	RODRIGUEZ HIDALGO MAURICIO ALBERTO	108910840	MOT 101050	DX220B000614
19-002951-0174-TR	ARRENDADORA DESYFIN SOCIEDAD ANONIMA	3101538448	TRC359	MRHGM6660GP020119
19-002951-0174-TR	BLANCO ARIAS ANNETTE CECILIA	115240253	MOT 571854	LBPKE1309H0119547
19-002581-0174-TR	SOLORZANO ROMERO KATTIA	108980235	874303	3N1CC1AD0ZK109241
19-002415-0174-TR	AUTOTRANSPORTES CESMAG S.A.	310106572	SJB 014825	LA9C5ARY9FBJXK062
19-002435-0174-TR	QUESADA LEON XINIA MARIA	107320833	847881	3N1CB51D14L475285
19-002435-0174-TR	AGUILAR QUIROS MILTON MARTIN	303520895	C 134979	1FUYSYB4LP366962
19-002425-0174-TR	VALENCIA SABALLOS JULISSA	800810759	MRJ222	JN1JBNT32FW000528
19-001525-0174-TR	NAVARRO RODRIGUEZ FREDDY ALBERTO JOAQUIN	105600217	537187	2CNBJ1862S6951164
19-001525-0174-TR	ASOCIACION SOLIDARISTA DE EMPLEADOS DE PINDECO S A	3002051513	DPS984	JN1UC4E26F9000908
19-002225-0174-TR	CREDI Q LEASING SOCIEDAD ANONIMA	3101315660	BQC767	KMHCT41BEHU283111
19-002075-0174-TR	BRIZUELA SEGURA JEFFRY ALBERTO	112570457	JBS012	KNAFK411AF5884303
19-002075-0174-TR	REPUESTOS MATA SOCIEDAD ANONIMA	3101667377	MOT 363937	LAAAACJC9D0000764

# Hoja1

19-002545-0174-TR	TRANSPORTES H Y H SOCIEDAD ANONIMA	3101013930	C 142339	1FUJA3CG61LG57327
19-002545-0174-TR	A G A IMPRESIONANTES SOCIEDAD ANONIMA	3101354548	CL 298654	VF77H9HECHJ519076
19-001335-0174-TR	SERVICIOS MEDICOS VETERINARIOS MULTIPET LIMITADA	3102673912	811240	9FBLSTRAHBAM026800
19-000215-1756-TR	TORRES SOTO GEANINA	107570109	C 158564	2FUYSZB9VA809549
19-000215-1756-TR	ALVARADO RIVERA LUIS RENATO	105610205	BBG374	2FMDK4JC7CBA24452
19-001055-0174-TR	MORALES OSES JENNYFER MARIA	114780001	MOT 641699	LTMJA3790J5002699
19-001055-0174-TR	DEL VALLE LLERANDI ANA ROSA	108050927	MDV071	KNAHU812BH7148699
19-000835-0174-TR	SALGUERA CANALES SINTIQUE	503670707	882446	KMHCG51FPXU012072
19-000835-0174-TR	OROZCO MARTINEZ HENRY MAURICIO	303690362	CL 200194	KMFXKS7APTU043456
19-00835-0174-TR	JUCEDELGA SOCIEDAD ANONIMA	3101596604	C 138690	1FV6HLBA6XHA26695
19-002745-0174-TR	DUBON FERNANDEZ MARIA FELICIA	103230953	BPS076	KMHCT4AEXEU601790
19-002615-0174-TR	MASIS MARROQUIN ADRIANA CAROLINA	116370484	873683	3N1CC1AD5ZK106478
19-002615-0174-TR	OROZCO CHAVES MICHAEL	114190529	MOT 231500	LBPKE129880001084
19-003155-0174-TR	CORPORACION AUTOMOTORA M Y R INDEPENDIENTE SOCIEDAD ANONIMA	3101524177	BBW165	KMHJT81BBCU491162
19-002855-0174-TR	ALVARADO QUESADA WALTER	107700791	TSJ 001361	LFP83APE1G1K01072
19-002815-0174-TR	GOMEZ CHAVARRIA YESENIA MAGALLY	603280894	869976	3N1AB61E37L652204
19-002815-0174-TR	SCOTIA LEASING COSTA RICA SOCIEDAD ANONIMA	3101134446	BRD248	MA3FC42S2KA533954

## Hoja1

19-002825-0174-TR	MILLICOM CABLE COSTA RICA SOCIEDAD ANONIMA	3101577518	CL 228898	MR0CS12G600047137
19-003285-0174-TR	BCT ARRENDADORA SOCIEDAD ANONIMA	3101136572	BJG771	JDAJ210G0G3012619
19-003115-0174-TR	SANCHEZ MATA ANA PATRICIA	302830053	BKZ752	MA3ZE81S3H0377034
19-003115-0174-TR	SALAZAR ARCE LUIS ARMANDO	110860206	MOT 426620	LB425PCK6FC001226
19-003375-0174-TR	CAMPOS MEJIA ROY MIGUEL	110090725	C 140163	1M2AA06Y5LW003732
19-2995-174-TR	JOSE ANGEL CASCANTE MORA	114780733	MOT 531104	LXYJCNL04G0245882
19-2995-174-TR	EUMAR A D SOCIEDAD ANONIMA	3101194987	746199	JM7BK326581396430
19-2495-174-TR	SCOTIA LEASING COSTA RICA SOCIEDAD ANÓNIMA	3101134446	BRF143	MALA851ABJM778994
19-2735-174-TR	JERMY JOSE RODRIGUEZ LEON	113890424	FCR108	KMJWA37JACU442457
19-2755-174-TR	CARLOS LUIS SIBAJA MORALES	107500485	MCB133	KNADM411AH6060098
19-2585-174-TR	LUIS ANGEL VALVERDE MORALES	114660187	DCT074	LGXC14DA1D1120137
19-2585-174-TR	JACOB ANTONIO RAMÍREZ RIVERA	304530841	MOT341573	LRPRPK303CA231136
19-1281-174-TR	GRAFO PRINT, S.A	3-101-017632	889071	1 HGCP3670BA500358
19-1281-174-TR	CELSA IGNACIA LOPEZ DURAN	5-0130-0108	SCD134	3KPA241AAJE116452
19-2051-174-TR	TATIANA SALAZAR GAMEZ	6-0207-0563	TSG867	3N1AB7AD2FL600090
19-1451-174-TR	PALOMA CHACON MARCHENA	1-1595-0835	862285	JN1TBNT30Z0151456
19-1511-174-TR	TRANSPORTES DEL ESTE MONTOYA, SA	3-101-145471	CB2839	9BM384078GB004187

## Hoja1

19-1511-174-TR	FRANKLIN MARIN VARGAS	1-1607-0298	JSB179	KNABX512AGT142890
19-1581-174-TR	MARIANELA JIMENEZ BARAHONA	1-0761-0282	333567	NO INDICADO
19-1621-174-TR	SCOTIA LEASING COSTA RICA, S.A	3-101-134446	BPR314	MR2K29F36J1103176
19-1641-174-TR	MARIA JOSE VARGAS GORGONA	1-1754-0903	MOT411440	TSYJEM0A6DB344660
19-1641-174-TR	TONY GUSTAVO CALVO QUESADA	1-0953-0552	BNQ529	KMHCN46CX9U308270
19-1861-174-TR	DANIEL ROJAS PRADO	1-1510-0556	884834	KMHVA21LPVU293407
19-1921-174-TR	NATALIA ALVARADO HERNANDEZ	1-1126-0842	BKY445	MMBSTA13AHH000415
19-1951-174-TR	HERNAN GONZALEZ PEÑA	1-0539-0517	BPH721	JTMBD8EV5JJ031482
19-1981-174-TR	TRANSPORTES MELIPA, S.A	3-101-405648	C 026303	NO INDICADO
19-2001-174-TR	CAFE EL REY, S.A	3-101-006927	CL 263718	MHYDN71V1DJ300101
19-2001-174-TR	ALBERTO MORA MARTINEZ	1-1236-0718	MOT 577108	LKXYCML40J0000070
19-2021-174-TR	HENRY DIAZ RAMIREZ	1-1354-0470	MOT 396539	LZSPCJLG6E1903130
19-2021-174-TR	KATTIA MEZA TORRES	1-0969-0716	C 164701	JAAN1R71LG100066
19-2031-174-TR	SCOTIA LEASING COSTA RICA, S.A	3-101-134446	GTR239	19XFC2560HE500466
19-1881-174-TR	RED COMERCIAL DEL PACIFICO, S.A	3-101-590101	CL 265079	JHHUCL1H30K003247
19-2171-174-TR	ARRENDAMIENTOS DE ACTIVOS AA, S.A	3-101-129386	CL 268250	KNCSHX71CD7719596
19-1851-174-TR	INVERSIONES SAINT GERMAIN M&P, S.A	3-101-663721	C 154525	1HTSCAAN01H356650

## Hoja1

19-2221-174-TR	HAZEL BRENES UMAÑA	1-0793-0214	522053	2HKRL1850YH530858
19-2221-174-TR	OSCAR SOLIS CORRALES	2-0414-0092	MOT 515897	LZSJCMCLC7H5004357
19-2261-174-TR	HESSIAN INTERNACIONAL DEL SUR, S.A	3-101-308030	602220	5GRGN23U23H105265
19-2261-174-TR	YEHUDY MORA VILLEGAS	6-0326-0911	BQZ151	JNKAY01F16M253019
19-2301-174-TR	LUIS ALONSO TREJOS CASTRO	1-1020-0942	C 147672	1FUPDSZB3XLA22971
19-2341-174-TR	SCOTIA LEASING COSTA RICA, S.A	3-101-134446	BQF591	MALA841CAJM298246
19-2341-174-TR	LUIS MIGUEL SEVILLA MARTINEZ	7-0210-0089	MOT669226	LB425Y609JC100104
19-2381-174-TR	LUCILA SANCHEZ CAMBRONERO	6-0409-0484	BDR694	JA4LS31H2YP039523
19-2411-174-TR	YASSER ARCIA MONTALBAN	5-0336-0406	294557	NO INDICADO
19-2441-174-TR	ANA CATARINA ARAYA VARGAS	1-0575-0719	CL258687	LGHT1217599918397
19-2321-174-TR	INVERSIONES SEAS HERNANDEZ E HIJOS, S.A	3-101-521469	CL 217185	4TAVL52N1TZ186212
19-2321-174-TR	EMPRESA GUADALUPE LIMITADA	3-102-005183	SJB 014831	9532L82W7FR447604
19-2461-174-TR	CREDIUNO, S.A	3-101-676338	SJB 017447	LDYCCS2D7H0000031
19-2561-174-TR	HANNIA MUÑOZ SOTO	1-0568-0088	894290	3N1CC1AD7ZK120561
19-2561-174-TR	K-NUEVE INTERNACIONAL, S.A	3-101-141045	MOT 657314	9C2ND1210JR702006
19-2571-174-TR	LOGISTIC AND TRADING COMMERCE, S.A	3-101-743311	BBN871	KL1CJ6C18CC590668
19-2601-174-TR	HERMINIO CALVO	09PF01244	310082	NO INDICADO

# Hoja1

19-2621-174-TR	SCOTIA LEASING COSTA RICA, S.A	3-101-134446	CL312400	MPATFS86JJT005762
19-2661-174-TR	COOPERATIVA DE AUTOBUSEROS NACIONALES ASOCIADOS RL	3-004-045200	SJB009443	9BWRF82W44R416890
19-2691-174-TR	AUTOTRANSPORTES MORAVIA, S.A	3-101-054596	SJB011067	KL5UM52HE7K000077
19-2691-174-TR	DUNNIA PATRICIA PIÑAR REYES	5-0254-0653	HVH333	MA3WB52SSJA385810
19-421-174-TR	CORPORACION AUTOMOTORA MYR INDEPENDIENTE, S.A	3-101-524177	BMJ377	9BD197335H3285437
19-1051-174-TR	MICROBUSES RAPIDOS HEREDIANAS, S.A	3-101-070526	HB2596	KL5UM52HE8K000121
18-009479-0174-TR	TACORI INVERSIONES Y DESARROLLOS SOCIEDAD ANONIMA	3-101-617410	CL 252418	VZN950018693
19-000049-0174-TR	HELEN GIOVANNA SOTO KIEWIT	02-0512-0468	851248	JS3TE944264103097
19-001899-0174-TR	EDGAR JAVIER GRANADOS MORA	01-1409-0200	BNV872	MALA851CAJM671482
19-001899-0174-TR	3-101-639046 S.A.	3-101-639046	BPB183	KNAJE55135K092362
19-001979-0174-TR	ARRENDAMIENTOS DE ACTIVOS A A SOCIEDAD ANONIMA	3-101-129386	LJC076	MR2BT9F36F1157081
19-001979-0174-TR	GUSTAVO LEONCIO MARRERO PILARTE	08-0122-0453	BPV421	JMYXTGF2WJZ000145
19-000099-0174-TR	REPRESENTACIONES ARTISTICAS ROGOCER S.A.	3-101-293481	493308	KMXKRS1BP2U455071
19-000099-0174-TR	MANUEL EMILIO ACUÑA VARGAS	02-0468-0433	BPC867	MA6CH5CD2JT000258
19-000099-0174-TR	VICTOR MANUEL MAYORGA	1558-1187-4304	119186	LB11M-C71845
19-001719-0174-TR	CORPORACION PENINSULA DE OSA S.A.	3-101-093342	MSH904	YV4952DL9E2505343
19-001699-0174-TR	ATE BREMSEN CENTER SOCIEDAD ANONIMA	3-101-510972	737159	WDB2110541B300111



# Hoja1

19-002569-0174-TR	SOFIA ALICIA ULLOA MURILLO	05-0396-0076	BLM566	KNAPN81ABH7137040
19-002229-0174-TR	JUANITA LORENA DEL CARMEN MOLINA QUESADA	01-0605-0904	771307	JN1BCAC11Z0017096
18-003429-0174-TR	ATA MANAGEMENT S.A.	3-101-386683	BRM821	JMYXTGA2WKU001926
18-003429-0174-TR	MILlicom CABLE COSTA RICA SOCIEDAD ANONIMA	3-101-577518	CL 207728	8AJCR32G400002766
19-002249-0174-TR	CARCruz SOCIEDAD ANONIMA	3-101-148710	C 159239	1M1AA18Y5WW091550
19-002659-0174-TR	EMPRESA GUADALUPE LIMITADA	3-102-005183	SJB 009084	1BABNCPAX3F214951
19-002649-174-TR	MICROBUSES RAPIDOS HEREDIANOS SOCIEDAD ANONIMA	3-101-070526	HB 002088	9BM3840734B370619
19-002519-174-TR	TRANSTUSA SOCIEDAD ANONIMA	3-101-038332	CB2357	9BM6340119B603005
19-000099-1756-TR	MINOR ALONSO SANTANA SOLANO	07-0155-0234	HB3939	JN1UC4E26G9002223
19-002629-174-TR	AUTOTRANSPORTES MORAVIA SOCIEDAD ANONIMA	3-101-054596	SJB 010597	KL5UM52HE6K000044
19-002629-174-TR	ALVARADO CORTES ROSA MARÍA	02-0215-0998	TSJ 000122	MA3VC41S2HA216763
19-002149-174-TR	MARÍA LUISA OBANDO ZELEDON	01-0867-0775	720475	KL1JJ53618K761500
19-002149-174-TR	EQUIPO INDUSTRIAL J. M. SOCIEDAD ANONIMA	3-101-615237	CL 250054	MHYDN71V7BJ301301
19-001369-174-TR	MÓNICA AUXILIADORA SALAS RODRÍGUEZ	01-0983-0607	SJB 011465	JTFsk22P700004725
19-002089-174-TR	MARIA DEL ROCIO RAMIREZ CURCO	01-0926-0872	BGH958	KM8SB12B14U630739
19-002089-174-TR	EMPRESA GUADALUPE LIMITADA	3-102-005183	SJB 010968	KL5UM52HE7K000068
19-001609-0174-TR	ANC CAR SOCIEDAD ANÓNIMA	3-101-013775	BGV558	MA3FC31S1FA752891

# Hoja1

19-002772-0174-TR	EMPRESA GUADALUPE LIMITADA	3-102-005183	SJB 014414	9BM384074BB744960
19-002452-0174-TR	TRANSPORTES LORETO SOCIEDAD ANÓNIMA	3-101-403637	C 144999	2FUYSYB1TA835700
19-002452-0174-TR	DISCAR SOCIEDAD ANONIMA	3-101-010067	SJB 012940	LKLR1KSE9BC556291
19-001326-0174-TR	EMPRESA GUADALUPE LIMITADA	3102005183	SJB 11029	9BM3840737B500513
19-001496-0174-TR	F.J. MORELLI FIDUCIARIA S.A	3101699266	SJB 16498	LA9C5ARX0GBJXK072
19-001736-0174-TR	MORA ARIAS IVANNIA PATRICIA	111100716	SE SJ 36	2T1BR32E15C455364
19-001856-0174-TR	VILLALOBOS ARREDONDO ANA GABRIELA	206540233	772563	1NXAE04B3SZ283213
19-001896-0174-TR	MB LEASING S.A	3101668666	BJC700	LS5A3DDE6FA955006
19-002746-0174-TR	ROLDAN ROLDAN SERGIO IGNACIO	106910322	823883	3N1CC1AD2ZL162520
19-002776-0174-TR	CHAVARRIA ZARATE MARIA PAUBLA	116420541	626110	JN1CFAN16Z0516595
19-002776-0174-TR	CARLOS ALBERTO LOPEZ ESPINOZA	206220873	BPT413	KMHNC4AC2BU573293
19-002996-0174-TR	KUVUS LOGISTIKS INC. SOCIEDAD ANONIMA	3101682759	MOT 676067	8CHMD3410JP300932
19-002517-0174-TR	REP LEGAL AUTOTRANSPORTES LUMACA S.A.	3-101-280236	SJB13896	LKLR1KSF0DC606362
19-002607-0174-TR	REP LEGAL DE COOPANA R.L.	3-004-045200	SJB 9443	9BWRF82W44R416890
19-002817-0174-TR	WENDY SOLÓRZANO VARGAS	01-0825-0291	686964	2FMDK48C87BA95025
19-002817-0174-TR	MARVIN VINDAS SOLÍS	01-0680-0192	TSJ 1472	JTDBJ42E60J003999
19-003167-0174-TR	GEVERTH ALFARO GÓMEZ	01-0813-0693	77999	FALTA INFORMACIÓN

## Hoja1

19-002787-0174-TR	OSCAR SÁNCHEZ CARVAJAL	01-0705-0559	115686	DSFC11AJU00733
19-002787-0174-TR	SILVIA NAVARRO ARIAS	01-0809-0095	BML849	LGXC16DF6H0000580
19-002937-0174-TR	ROSA ULATE ROJAS	01-0931-0890	338667	JT2EL36M1L0552547
19-002937-0174-TR	REP LEGAL AUTOTRANSPORTES CESMAG S.A.	3-101-065720	SJB 11826	9BM3840738B578131
19-003337-0174-TR	JORGE MIRANDA BRAVO	01-0880-0676	TSJ 6326	KMHCG45C33U422551
19-003217-0174-TR	REP LEGAL DE COOPANA R.L.	3-004-045200	SJB 9461	9BWRF82W74R411540
19-002997-0174-TR	JOSE ALEXANDER CHINCHILLA GARCÍA	01-1018-0442	CL 291775	LS4AAB3R6GG803079
19-003177-0174-TR	ADRIÁN ACOSTA GONZÁLEZ	02-0661-0216	825019	KNAKG811DA7731554
19-003177-0174-TR	DANILO RAMÍREZ SANDÍ	04-0122-0212	SJB 15423	JTFSS22P3G0149836
19-002917-0174-TR	DANY CALVO CHACÓN	09-0018-0842	TSJ 486	JTDBT923784009360
19-002917-0174-TR	ARACELLY BENAVIDES LÓPEZ	04-0117-0537	BNH141	JTDBT923771075777
19-003277-0174-TR	CARLOS BLANCO ZÚÑIGA	01-1272-0835	904541	WBAAL3108YJS02910
19-003277-0174-TR	RONULFO UMAÑA PORTUGUEZ	03-0280-0581	MOT 606849	MB8NG4BA8H8207659
19-003137-0174-TR	ELSA BONILLA BONILLA	05-0170-0131	JJM111	KNADM411AH6679644
19-003137-0174-TR	LIDIA CORRALES SILES	01-0779-0064	140794	EE97-0007234
19-003147-0174-TR	DANIEL SANDÍ QUIRÓS	01-1591-0443	BNC175	KMHCT41CBU345562
19-003147-0174-TR	MARIA SOTO RAMÍREZ	01-1115-0679	BNG018	KMHCT4AE0DU308382

## Hoja1

19-003327-0174-TR	JEREMY MORA VILLALOBOS	01-1108-0385	BPJ917	KMHCT5AE4CU029716
19-002987-0174-TR	REP LEGAL TRANSNORTE DE UPALA S.A.	3-101-134228	AB 3814	9BSK4X2B053556816
19-003247-0174-TR	RAFAEL PERALTAARIAS	03-0092-0275	497476	KNAJA523335175533
19-003247-0174-TR	ERICKA ORTIZ NÚÑEZ	01-0717-0919	JMF357	KL1CJ6C17DCS91585
19-003037-0174-TR	MAUREEN ARAYA MORA	01-0863-0702	900801	JN1TBAT30Z0171170
19-003037-0174-TR	ANA LORIA MENESES	03-0240-0302	241975	WBACB310X0JD67148
19-003307-0174-TR	REP LEGAL DE TRANSPORTES HERNÁNDEZ VIVES DE CARTAGO S.A.	3-101-074766	CL 179943	JN1AJUD22Z0010474
19-003307-0174-TR	REP LEGAL DE AUTOTRANSPORTES CESMAG S.A.	3-101-065720	SJB 17012	3HBBMAAR9GL198467

### JUZGADO CONTRAVENCIONAL DE TARRAZÚ, DOTA Y LEÓN CORTÉS

	PROPIETARIO	Nº CEDULA	Nº PLACA	Nº CHASIS
19-000044-1455-TR	ROLANDO MIRANDA GUEVARA	2-218-863	491789	KNHTR7312X6330332
19-000056-1455-TR	DISTRIBUIDORA MARIONI DEL ESTE SRL	3-102-726487	CL 309534	JAA1KR77EJ7100080

SE HACE DEL CONOCIMIENTO DE ESTAS PERSONAS, QUE DE CONFORMIDAD CON LO ESTABLECIDO EN EL ARTÍCULO 172 DE LA LEY DE TRÁNSITO N.º 9078, TIENEN DERECHO A COMPARECER AL DESPACHO JUDICIAL DENTRO DEL TÉRMINO DE DIEZ DÍAS HÁBILES A PARTIR DEL DÍA SIGUIENTE DE LA PUBLICACIÓN DE ESTE EDICTO, A MANIFESTAR SI DESEAN CONSTITUIRSE COMO PARTE O NO DEL PROCESO, CON LA ADVERTENCIA DE QUE DE NO HACERLO, SE ENTENDERÁ QUE RENUNCIAN A ESE DERECHO Y LOS TRÁMITES CONTINUARÁN HASTA SENTENCIA. PUBLIQUESE POR UNA VEZ EN EL DIARIO OFICIAL LA GACETA. LIC.WILBERT KIDD ALVARADO SUBDIRECTOR EJECUTIVO A.I. DEL PODER JUDICIAL.-

LIC.WILBERT KIDD ALVARADO SUBDIRECTOR EJECUTIVO A.I. DEL PODER JUDICIAL.-

1 vez.—Solicitud N° 152070.—( IN2019355829 ).

**DIRECCIÓN EJECUTIVA DEL PODER JUDICIAL, SAN JOSÉ, A LAS OCHO HORAS DEL DIEZ DE JUNIO DEL DOS MIL DIECINUEVE.**

**A SOLICITUD DE DESPACHOS JUDICIALES SE PROCEDE A NOTIFICAR POR EDICTO A LAS PERSONAS, FÍSICAS O JURÍDICAS, PROPIETARIAS DE VEHÍCULOS INVOLUCRADOS EN ACCIDENTES DE TRÁNSITO QUE SE CITAN A CONTINUACIÓN:**

<b>JUZGADO DE TRANSITO DE HATILLO</b>					
<b>N° EXPEDIENTE</b>	<b>PROPIETARIO</b>	<b>N° CEDULA</b>	<b>N° PLACA</b>	<b>N° CHASIS</b>	
19-000278-0492-TR	PAEZ RAMIREZ JERLYN YAHAIRA	1-1745-0709	185808	JHMCB35400C108297	
19-000792-0492-TR	DEBBIE KRISTEN MESEN HIDALGO	1-1731-0252	MOT 647160	L5YTCKPA0J1107911	
19-000797-0492-TR	DUARTE MORALES JOSE ROBERTO	1-0729-0808	BKY090	JTDBT4K36CL020786	
19-000798-0492-TR	PINEDA HERRERA MARIO ARISTIDES	1558-20025808	BGP706	MA3ZC62SXFA659123	
19-000805-0492-TR	ARRIENDA EXPRESS S.A.	3-101-664705	BQQ438	MA3FB32S1K0C09190	
19-000813-0492-TR	BERROCAL MONTOYA ROSE MARY	104180948	275540	JMBSNCK1ATU021062	
19-000819-0492-TR	CAMPOS RAMIREZ CARLOS EDUARDO	1-1064-0829	CCR031	MR2BT9F35E1103284	
19-000827-0492-TR	JULIO CARLOS RAMOS VARGAS	1-0380-0934	XMS079	JTMZF9EV00D018456	
19-000827-0492-TR	JOSELYN ALEXA MAYORGA SANCHEZ	1-1618-0048	710936	CK5AYU040888	
19-000847-0492-TR	PABLO ANDRES PRADO CASTILLO	1-1285-0878	BQF690	JTDBT4K31CL018296	
19-000848-0492-TR	CAMPOS MORA LUIS	1-0886-0537	TSJ 7085	KMFVWH7HP4U604630	
190008500492TR	JOSE F. FLORES FALLAS	106260631	SJB15518	KMJRD37FP3K559190	
19-000855-0492-TR	DICOGRAF PRE PRENSA S.A.	3-101-223921	798380	VSKJVWR51Z0337898	
19-000855-0492-TR	JOSE ADILIO PACHECO ROJAS	2-0425-0599	BGW492	KMHDG41EBFU245918	
19-000859-0492-TR	QUESADA CAMPOS ROSY ESTAFANY	1-1418-0155	SDC192	KMHCT41CBDU380415	
19-000859-0492-TR	BONILLA CHAVES OSCAR FERNANDO	2-03150-832	BBP569	NO INDICA	
19-000864-0492-TR	XINIA MARIA PIEDRA QUESADA	1-0577-0577	BKP209	MA3VC41S3GA132904	
19-000868-0492-TR	AGUILAR CECILIANO CANDY VANESSA	1-1196-0946	CVC065	3KPA241ABJE056929	
190008710492TR	ARRENDADORA DESYFIN SA	3-101-538448	BKS587	KMHDH41CAGU510505	
19-000876-0492-TR	FALLAS MENA OLGA MAYELA	1-0396-1453	882352	MALAN51CABM844115	
190008830492TR	LINO ALONSO GONZALEZ NUÑEZ	205530027	BHP558	MA3VC4155FA109414	
190008830492TR	EDUARDO E. MORALES VALENCIANO	1-0684-0680	MOT527876	LZSPCJLG4H1900232	
19-000914-0492-TR	MB LEASING S.A.	3-101-668666	BNN881	LB37624S1JL000275	
19-000914-0492-TR	KADEN JOSUE FUENTES RODRIGUEZ	2-0639-0841	BFK708	9FBHSRAJNEM029100	

19-000918-0492-TR	PORRAS FERNANDEZ BRYAN ANDREY	1-1516-0090	BMQ235	KMHCT41BEHU189571
190009230492TR	CHAVES SOTO JOHNN MICHAEL	114040112	BLN087	3GNCJ7CE1G230449
19-000927-0492-TR	SHIRLEY MENDEZ FUNES	1-1041-0220	434384	JF1SF5LP5XG031527
19-000932-0492-TR	JOSE GERARDO HERNANDEZ MENA	1-0479-0402	501764	JTDBT113400261999
190009330492TR	GONZALEZ BADILLA ERICK MAURICIO	603760322	619820	KMJWWH7BPVU00773 5
19-000942-0492-TR	SONIA OBANDO GONZALEZ	3-0150-0531	BGV542	MA3FC31S2FA744833
19-000942-0492-TR	XINIA MARIA TORRES PEREZ	1-0687-0359	BLK153	JTDBT4K31A4064704
19-000944-0492-TR	KATTIA PATRICIA AGUILAR MORALES	9-0099-0479	CL 90726	JAANKR552G0472698
19-000944-0492-TR	ARRENDA MOTOR S.A.	3-101-766495	BRB087	MR2B29F32K1143739
190009500492TR	QUINTANA ELIZONDO ERICK GUILLERMO	604230107	904944	KNABE512ACT094559
19-000958-0492-TR	CARDENAS CARDENAS MARIA DE LOS ANGELES	5-0145-0328	CL 251827	8AJER32G104015704
19-000959-0492-TR	CABLE VISION DE COSTA RICA CVC R S.A .	3-101-285373	BPG872	MR2B29F31H1049814
19-000968-0492-TR	PEÑA VALVERDE JOSE PEDRO	1-0459-0348	CL 107406	LN1110000075
19-000969-0492-TR	HANNIA VANESSA GAMBOA RUBI	1-0981-0338	BGJ878	KNADN412BF6398948
190009830492TR	VARGAS MENDEZ MAURICIO	1-1128-0174	BLL556	JTDBT4K39B4080084
19-000988-0492-TR	DAVIVIENDA LEASING COSTA RICA S.A.	3-101-692430	BNS497	LS4ASE2W1JJ100005
19-000998-0492-TR	FLEXI CAR LEASING CRC S.A	3-101-756112	BJT472	MR2BT9F38G1205746
19-000998-0492-TR	ABARCA MORALES ROSALBA	5-0264-0882	697244	KMHAC51FPWU068521

#### JUZGADO CONTRAVENCIONAL DE OSA

N° EXPEDIENTE	PROPIETARIO	N° CEDULA	N° PLACA	N° CHASIS
19-000194-1425-TR-1	JOSEFINA ARAYA CHAVES	2-0408-0961	CL 184748	JAANKR55E27100418
19-000190-1425-TR-1	NOILYN PICADO ATENCIO	6-0277-0750	TP 000093	MR2B29F34H1060452
19-000126-1425-TR-1	MINOR CAMPOS JIMENEZ	1-0893-0430	MOT 354085	LZSJCMLC4D5000955
19-000200-1425-TR	MINOR FERNANDO BOLAÑOS CORRALES	1-1672-0650	C-166214	275097
19-000200-1425-TR	DOUGLAS EDUARDO SALAS VARGAS	1-1102-0890	BNT441	3G1B85DM9HS510615
19-000194-1425-TR-1	JOSEFINA ARAYA CHAVES	2-0408-0961	CL 184748	JAANKR55E27100418

#### JUZGADO DE TRANSITO DE CARTAGO

N° EXPEDIENTE	PROPIETARIO	N° CEDULA	N° PLACA	N° CHASIS
190014660496TR	JOSE DAVID ZAMORA VILLALOBOS	114740327	BGX757	MR2KT9F33F1155854
190014700496TR	JUAN JOSE MORA CASTILLO	103740460	252912	EL530190930
190016100496TR	FLORY EDITH PEREZ TORRES	302820932	CL 155157	4TAUN73C1SZ021841
190016430496TR	KATHERINE MONTERO MONTOYA	304320180	579644	JMYSNCS3A5U001106

190016180496TR	EIDA WONG TREJOS	102760271	447056	3N1EB31S7ZK108514
190016240496TR	WU MEIXIAN	115600205928	WYQ989	JTFJS02PXJ0055718
190016280496TR	JORGE ENRIQUE RIVERA ALVARADO	105260200	C 157560	1FUPDSEB4XLA19700
190016490496TR	ADELIA BENNETT NIABEL	700490075	863761	KNAPC812DB7070502
190016300496TR	LORENA CAMPOS DELGADO	205030519	GCK296	KMHJU81BDBU086822
190016610496TR	CINDY SIBAJA ALEMAN	111960735	SJB 014222	KMJRD37FP3K563840
190016610496TR	ENMANUEL FIGEUROA MONTERROSA	111150797	CBS583	VF7DDNFPBGJ513927
190016630496TR	CARLOS ENRIQUE NUÑEZ NUÑEZ	800680873	BQQ378	KMHCT4AE3EU686990
190016920496TR	ANDREA CASTRO RAMIREZ	115170270	604851	KL1TD51Y65B487775
190016980496TR	PORFIRIO MATILDE NICARAGUA ESPINOZA	155827178803	HTP216	KMHCT4AE3CU046601
190016440496TR	ORIANA BONILLA VARGAS	113980737	BMQ747	3N1CN7AP0DL834218
190016460496TR	JOSE PICADO SOLANO	302820064	TC 000263	JTDBJ41E10J001370
190016600496TR	SANTHA MARTINEZ FONSECA	109390936	794002	KMHVF21NPRU006718
190016670496TR	JUAN ALEJANDRO AGUILAR AGUIRRE	115810020	222481	JN1PB25S6JU016148
190016750496TR	CLARA MONGE MOLINA	301590049	C 132659	2FUYDSEB5SA699221
190016910496TR	MAURA PONCE ARCE	155803566923	C 029822	CMF87E04050
190006190496TR	CAROL VIVIANA OROZCO GOMEZ	304060321	CL305316	JAA1KR55EH7101178
19-000553-0496-TR	SERGIO ANTONIO FERNANDEZ SOLANO	303080955	MOT430560	MB8NG49E8E8101118
190017430496TR	ADRIANA DE LOS ANGELES PEREZ GRANADOS	303560778	BMN009	MA3ZE81S7H0406549
190017430496TR	JOHAN PABLO CEDEÑO VALVERDE	114400467	529989	1NXAE91A9NZ285133
190017060496TR	JUAN GOMEZ GUZMAN	900640594	309687	3GCEC26K1WG155422
190017490496TR	SONIA LORENA SOLANO CORTES	107620772	516793	KMJFD37APTU309332
190017490496TR	FABIO MEZA SOLANO	301190769	895045	KMHCG41BPYU156800
190017140496TR	JONNATHAN MAURILIO JIMENEZ VENEGAS	113070632	887927	KNABE512ACT070654
190017220496TR	SERGIO PEÑA COTO	303660199	617460	JA7FJ23E2HJ025544
190017610496TR	CESAR ADOLFO CAMPOS SALAZAR	109090602	MOT485946	LXYJCNL02G0238154
190017740496TR	ANA JULIA MORALES CARBALLO	700720701	750685	KMHCN41AP8U250312
190017260496TR	RAMON VARGAS CORDERO	302760717	LBC146	SALCA2BG4FH501542
190017460496TR	SHIRLEY CASTRO CABEZAS	113210358	BRK423	JTDBT1235Y0080789
190017460496TR	MIGUEL SOLANO CHAVARRIA	302360420	MOT 584054	L5YTCKPA2H1117088
190017710496TR	IVETH BARQUERO ZUMBADO	106040358	269620	JT2EL31D6H0133950
190017850496TR	LIZETH MARIA SALAZAR MORALES	305010988	910982	1HGFA16516L061107

190017870496TR	ANA WALESKA MAROTO PEÑARANDA	111770327	146278	JHMAN5529FC006060
190017930496TR	ARNOLDO ISIDRO ALVARADO SANCHEZ	302080101	TC 000016	JTDBT923371153388
190017190496TR	ALVARO DE LOS ANGELES JIMENEZ BRENES	303360649	MOT 646934	LAEEACC89JHS90533
190017210496TR	JESSIE VANESSA MURILLO SAENZ	112440762	BRK585	MA6CH5CD1KT036489
190017210496TR	ANGIE MELISSA DURAN ROJAS	304270835	MOT 489034	LXAPCM705GC000195
190015250496TR	ROGER GERARDO RUIZ ASTORGA	302860781	KDJ129	3N1AB7AA5ZL800505
190017270496TR	FABRICIO ANTONIO CHAVARRIA SOLIS	113640273	902698	LGXC14DA4C1000931
190017270496TR	CARLOS RODRIGO MONGE BRENES	303030928	877906	XC726540
180051000496TR	CARLOS LUIS MATA MAROTO	301600368	C 148498	2FUPCSZB6VA640031
190017290496TR	VICTOR MANUEL ALVARADO HERRERA	303040108	CL 114424	JAANKR58EM7100168
190017330496TR	GILBERTO PORRAS VILCHEZ	111580091	TRN001	3N1CC1AD0ZK129375
190018770496TR	DIANA CAROLINA PEREZ MENDEZ	304210322	377979	KMHJF31JPNU356415
190018770496TR	MICHAEL MAURICIO CALVO NÚÑEZ	303950465	BHQ702	KMHCG41FP2U417220
190018130496TR	ALEJANDRO HERNANDEZ ROLDAN	305100849	691463	JN1CFAN16Z0110263
190018810496TR	KEIBERLYN DE JESÚS GUEVARA GARITA	303500584	FBF124	MA3ZF62S3EA286495
190018810496TR	GERARDO ENRIQUE RIVERA UVA	304420239	MOT 635877	LBMPCML36J1000858
190018310496TR	KATHERYN MARIA VALVERDE LEITON	304910116	365147	KMHJF31JPPU471574
190018950496TR	MARCELA CRISTINA RODRÍGUEZ RODRÍGUEZ	108320089	BBK538	1GNKV9ED1BJ258428
190018950496TR	VICTOR EMILIO RODRÍGUEZ CASTRO	203100917	108877	HJ60035199
180032210496TR	DANIEL GUSTAVO VIQUEZ BRAVO	303680130	C 134698	1FUYPDZYB1SP719794
180037010496TR	JOSE ALEJANDRO MATAMOROS NAVARRO	304670644	255766	1HGED3545LA075378
190017400496-TR	SEBASTIAN FOURNIER ARTAVIA	112800646	638636	93HGD17406Z500946
190017400496-TR	LUIS AGUILAR BENAVIDES	203040200	462697	KMHBS81BP2U203213
190017400496-TR	ALICIA SOLERA MIRANDA	502070335	462697	KMHBS81BP2U203213
190017440496TR	VERA RODRIGUEZ ROMERO	106780985	BMD586	JTDBT903294062343
190017560496TR	KIMBERLY ROMERO SANCHEZ	116440129	170496	DSNCB1APU02969
190017580496TR	ANA PIZARRO MIRANDA	700930530	775852	KL1TJ61Y79B341678
180019300496TR	ADRIANA GOMEZ FERNANDEZ	303720617	BJG008	KPTA0A18SFP188196



180019300496TR	JOSE DANIEL CHINCHILLA PEREZ	303640153	BBT090	1NXBR32E03Z029984
190018550496TR	MARIO JOSE ACUÑA TENORIO	901300155	CL236726	LGWCA2G729A086175
190018550496TR	BRYAN JOSUE ARGUELLO SABORIO	115610078	BLS830	NLHCM41AP9Z133910
190018550496TR	CHRISTOPHER ALEXANDER CAMACHO ARTAVIA	112760899	790636	KMHCM41AP9U313769
190018430496TR	MARTIN ROBERTO VARGAS ZUÑIGA	302520930	311075	3N1EB31S3ZL026290
190018430496TR	LUIS ALBERTO ALVARADO RODRIGUEZ	900170722	NMK122	9BRB29BT5J2180492
190017840496TR	DAMARIS MARIA BRENES BRENES	302950449	199167	JN8HD16Y8JW024589
190018590496TR	KAROL ELISA NAVARRO QUIROS	116180252	C024991	J350022
190018080496TR	ERICK COLLADO JALINAS	155805674328	FCG627	JHMFA36206S031004
190006610491TR	RR TRANSPORTES S.A	3101065111	CL 396927	MMBENKJ30GH014901
190014660496TR	ACL ARQUITECTURA E INGENIERIA SA	3101390414	CL 268881	MR0FZ22G301177045
190016160496TR	ANC CAR SA	3101013775	BRC642	JS3TD04V1L4100291
190016180496TR	AUTOTRANSPORTES SAN ANTONIO SA	3101053317	SJB 014778	9BM384074BB739942
190016220496TR	SCOTIA LEASING COSTA RICA SA	3101134446	BRG201	MA6CH5CDXKT029492
190016530496TR	CAMTRABA C T S.A.,	3101580306	CL 254877	LETYECG26BHN03931
190016630496TR	CREDI Q LEASING S.A	3101315660	CL 299064	MPATFS86JHT001889
190016740496TR	D & ESMERA EQUIPOS SA	3101516854	EE 031433	234
1900016740496TR	ARRENDAMIENTOS DE ACTIVOS A A SA	3101129386	892873	KNAPC812DC7168256
190016860496TR	BAC SAN JOSE LEASING SA	3101083308	BKS102	MA3FC42S7GA258346
190016980496TR	TRANSACCIONES GABRIELA SA	3101277523	765614	JDAJ200G001017116
190015900496TR	TRANSPORTES PUBLICOS LA UNION	3101054127	SJB 11546	KL5UM52FE8K000108
190016090496TR	CASH LOGISTICS S.A	3101650026	CL286515	JHHUCL2H1GK012702
190016310496TR	MARIA FERNANDA GOMEZ LEITON	30448000	FGL238	KNABX512BHT317126
190016310496TR	SHEDRICK ALBIN SOLIS OROZCO	304800899	180428	JHMAN552XGC008997
190016460496TR	SCOTIA LEASING COSTA RICA SOCIEDAD ANONIMA	3101134446	BND540	MA3ZF62SXJAA73752
190016480496TR	AUTO TRANSPORTES LUMACA SOCIEDAD ANONIMA	3101280236	SJB 013891	LKLR1KSFDC606367
190016540496TR	DISTRIBUIDORA GOYCA SOCIEDAD ANONIMA	3101088884	C 148387	JALFSR33L87000009
190016580496TR	DISTRIBUIDORA Y LOGISTICA DISAL SOCIEDAD ANONIMA	3101020070	C 157293	3HAMMAAR8BL444480

190016890496TR	TRANSPORTES EL CARMEN DE TRES RIOS SOCIEDAD ANÓNIMA	3101134187	CB 001894	9BM3840734B361884
190016910496TR	LIGA AGRICOLA INDUSTRIAL DE LA CAÑA DE AZUCAR	3007042036	C 165949	3HAMMAARXFL74606 6
190017040496TR	EL CENTRO AGRICOLA CANTONAL DE ALVARADO CON SEDE EN CERVANTES	3007221809	C 162524	J37700235
190017060496TR	TRANSPORTES SILVER TS SA	3101503625	CL 270744	J8BC4B15917009982
190017080496TR	BCT ARRENDADORA SA	3101136572	CL 284943	MR0FZ22G5G1208659
190017660496TR	MAGASOSO DE LAS LOMAS SUR SA	3101326709	SJB 011750	9BM3840738B535569
190017740496TR	PURATOS DE COSTA RICA SA	3101065027	TJT481	SJNFBAJ11GA571728 3HAMMAAR5HL57513 3
190017260496TR	DISTRIBUIDORA LA FLORIDA SA	3101295868	C 166963	3
190017820496TR	COMERCIAL DINANT DE COSTA RICA SA	3101373220	CL 258661	KMFGA17LPBC163004
19-001348-0496-TR	BUSES METROPOLI SOCIEDAD ANONIMA	3101097990	CB 001942	9BM3820734B399537
19-001348-0496-TR	T.R.A.A. REPUESTOS CARTAGO H C SOCIEDAD ANONIMA	3101612603	MOT 455324	LZSPCJLG4G1900715
190017850496TR	AUTOTRANSPORTES CESMAG SOCIEDAD ANÓNIMA	3101065720	SJB 010897	9BM3840737B494282
190017130496TR	PUNTILLAS INDUSTRIALES S.A	3101039023	806706	VF36ERHRD8L002623
190017870496TR	AUTO TRANSPORTES LUMACA SOCIEDAD ANONIMA	3101280236	SJB 012759	9532L82W9BR104528
190017970496TR	DISTRIBUIDORA LA FLORIDA SOCIEDAD ANÓNIMA	3101295868	C 167150	3HAMMAAR3HL57521 3
190017250496TR	DON FERNANDO CATERING SERVICE S.A	3101290540	CL 252045	KMFWBX7HABU26990 2
190017990496TR	3-101-481845 SOCIEDAD ANÓNIMA	3101481845	BFK589	JTDBT92380L051871
190018670496TR	MB LEASING, SOCIEDAD ANÓNIMA	3101668666	BPM860	MMBSNA13AJH000577
190018730496TR	CREDI Q LEASING SOCIEDAD ANÓNIMA	3101315660	CL 311708	LZWCCAGA2JE601016
190018070496TR	TRANSPORTES PUBLICOS LA UNION SA	3101054127	SJB 011366	KL5UM52HE8K00093
190018170496TR	GRANJA AVICOLA LOS ONCE S.A	3101119163	CL218015	JHFUJ10H600001167
190018270496TR	CONSTRUCTORA HERNAN SOLIS SRL	3102008555	C167130	1M2AX18C0HM038266
190018380496TR	REPUESTOS Y MANTENIMIENTOS SOCIEDAD ANONIMA	3101195548	CL 190984	FE519BA40237
190018400496TR	MB LEASING, SOCIEDAD ANONIMA	3101668666	BPN502	VF7DDNFP6JJ510478
190018400496TR	GRUPO SESE INTERGALACTICO SOCIEDAD ANONIMA	3101738568	BNC229	KMHCN46C28U276316

190018440496TR	CREDIUNO SOCIEDAD ANONIMA	3101676338	SJB 017437	LDYCCS2D3H0000026
180100070489TR	GANADERA VIMA SOCIEDAD ANONIMA	3101086223	739508	YVICZ714681456876
190017860496TR	MB LEASING, SOCIEDAD ANONIMA	3101668666	BJQ634	LB37624S0GL000289
190017860496TR	AUTO TRANSPORTES LUMACA SOCIEDAD ANONIMA	3101280236	CB 3184	LA6A1M2M0JB400631
190017880496TR	SCOTIA LEASING COSTA RICA SA	3101134446	C 166174	3BKBL50X4HF724142
190018060496TR	TRANSPORTES DEL ESTE MONTOYA SA	3101145471	CB 2676	9BM384074BB746273

#### JUZGADO CONTRAVENCIONAL Y DE MENOR CUANTÍA DE PURISCAL

N° EXPEDIENTE	PROPIETARIO	N° CEDULA	N° PLACA	N° CHASIS
18-000178-1704-TR	MERCEDES VARGAS ELIZONDO	203540892	BCK329	SHSRD78864U207104
19-000088-1704-TR	CRISTIAN JAVIER BARRIENTOS APU	206620706	623704	KMHJG24M2VU064545
19-000088-1704-TR	ANARG SOCIEDAD ANÓNIMA	3101299580	CL244526	MPATFS54HAH500724
19-000078-1704-TR	JOSE EDUARDO FALLAS MENA	114320218	PRG001	JTDBT92340L047672
18-000094-1704-TR	JORGE ARTURO FERNANDEZ ALPIZAR	105450408	BPV099	VZN1850055168
18-000116-1704-TR	MARCO VINICIO BERMUDEZ FERNANDEZ	109450113	TSJ 000557	JTDBJ21E304015175
18-000116-1704-TR	INDIANA HERNANDEZ MARIN	109120307	820260	K960WP033823
18-000186-1704-TR	MARIO ALBERTO CHACÓN MORALES	105250178	BHK888	KMJGD17FPRU004299
18-000186-1704-TR	BLANCA LOZA HERNANDEZ	800870741	CL 198620	KNCS011257991964
19-000068-1704-TR	ARRIENDA EXPRESS SOCIEDAD ANÓNIMA	3101664705	BRN879	MA3FB32S3K0C08252
19-000068-1704-TR	EMPRESA DE TRANSPORTES AGUILAR CRUZ SOCIEDAD ANÓNIMA	3101300014	AB004490	9BM3840737B500800
19-000074-1704-TR	ELSIE GONZALEZ PORRAS	108810399	MOT 550065	LV7MGZ403HA900633
18-000275-1704-TR	DELFO JIMÉNEZ CHACÓN	107290951	CL300219	MM7UP4DF2FW225694
18-000172-1704-TR	MARTHA LORENA MARTINEZ VALDIVIA	155814352622	MOT396944	LC6PCJG93E0006376
19-00003-1704-TR	CASTILLO JIMENEZ ARACELLY	204980799	MOT237735	LC6PCJG9X80817600
19-000039-1704-TR	EMPRESAS BERTHIER EBI DE COSTA RICA S.A	3101215741	C168599	3BKBL00X5JF724367

#### JUZGADO CONTRAVENCIONAL Y DE MENOR CUANTIA DE POÁS

N° EXPEDIENTE	PROPIETARIO	N° CEDULA	N° PLACA	N° CHASIS
19-000054-1478-TR	VILLALTA ENRIQUEZ FLORA IVETTE	6-0178-160	BDF034	KLYKA484D6CO52190
19-000046-1478-TR	SOLIS BALITAN DEIVIS FRANCISCO	2-0557-0414	482388	KMHJW31MPTU021821

18-000112-1478-TR	SOLIS ROJAS YANORY	2-570-690	MOT 458987	LBBPEKT01EB442623
18-000047-1478-TR	ALFARO ROSALES LUZ GLORIA	9-0040-864	BNN379	JTDBT923881263578
18-000120-1478-TR	ARAYA ALFARO FREDDY ANTONIO	1-544-744	MOT 151682	LC6PCJD5660800193
19-000080-1478-TR	BERMUDEZ ROJAS NORA ELENA	1-657-035	445429	2T1AE04B7SC080830
19-000080-1478-TR	FLEXI CAR LEASING CRC S.A. REPRESENTADA POR AMADEO QUIROS RAMOS DE ANAYA	3-101-756112 / 1-519- 890	BJW976	MR2BT9F38G1208212
19-000149-1425-TR-4	EDWIN MUÑOZ FERNÁNDEZ	1-0662-0986	CL 143123	LN1110003375
19-000158-1425-TR-1	MVX OUR PRAIRIE IN THE JUNGLE SOCIEDAD DE RESPONSABILIDAD LIMITADA	3-102-625602	CL 303635	MR0HZ8CD4H0504196
19-000166-1425-TR-1	GUILLERMO ALBERTO SALAZAR BERMUDEZ	1-0864-0769	CL 198076	JAANPR66L47102686

#### JUZGADO CONTRAVENCIONAL Y DE MENOR CUANTÍA DE ALVARADO, PACAYAS

N° EXPEDIENTE	PROPIETARIO	N° CEDULA	N° PLACA	N° CHASIS
19-000017-1448-TR	DANISSA SOCIEDAD ANONIMA	3101083067	RDD555	3N1AB7AD76L620966
19-000033-1464-TR	TECNOLOGÍA AGROPECUARIA GARITA MÉNDEZ EMPRESA INDIVIDUAL DE RESPONSABILIDAD LIMITADA	3105329658	CL 273578	MR0F229G502520633
19-000031-1464-TR	TECNOLOGÍA AGROPECUARIA GARITA MÉNDEZ EMPRESA INDIVIDUAL DE RESPONSABILIDAD LIMITADA	3105329658	CL 263010	JTELB71JX07098934

#### JUZGADO DE TRÁNSITO DE NICOYA

N° EXPEDIENTE	PROPIETARIO	N° CEDULA	N° PLACA	N° CHASIS
18-000351-0768-TR	ANARG SOCIEDAD ANONIMA/ REP. MARCO TULIO MORA SANCHEZ	3-101-299580	CL-263127	KNCSHY71CD7672176
18-000259-0768-TR	ANC CAR SOCIEDAD ANONIMA REP/ PRISCILA MONTALTO FALCINELLA	3-101-013775	BLC031	JDAJ210G0G03015732
18-000263-0768-TR	SUSAN PATRICIA OBANDO HERNANDEZ	5-0254-0063	491118	SC767626
18-000279-0768-TR	FLORIBETH CASTILLO BADILLA	5-0325-0364	248633	JT2AL32V2G3647670
18-000289-0768-TR	BCT-ARRENDADORA SOCIEDAD ANONIMA REP/MARCO VINICIO TRISTAN ORLICH	1-0347-0402	C-164357	JHHZCL2H3GK005529
18-000295-0768-TR	DISTRIBUIDORA BARRANTES Y MARTNEZ SOCIEDAD ANONIMA REP/ ROY BARRANTES RAMOS	1-0780-0868	CL-280912	J57014378
18-000297-0768-TR	INVERSIONES Y ALQUILERES VALVERDE CONSTRUCCIONES SOCIEDAD ANONIMA REP/ FRANCISCO VALVERDE CASTRO	3-101-213319	C-150919	1FV6HFBA1TL555848

18-000331-0768-TR	TRALAPA TURISMO S.A POR MEDIO DE QUIEN FIGURE COMO REPRESENTANTE LEGAL	3-101-254464	GB-1270	9BM3820732B291357
19-000059-0768-TR	CESAR LEONARDO SOLANO LEON	3-332-565	CSL024	1GNKV9ED8BJ257616
19-000059-0768-TR	GRUPO JOBOTO S.A. REP/ KATTIA SUSANA ENRIQUEZ OREAMUNO	3-101-715037	BLY748	MALA851AAHM505435
18-000343-0768-TR	AUTO TRANSPORTE POZO DE AGUA SOCIEDAD ANONIMA REP/ MICHAEL VÍQUEZ DUARTE	3-101-621929	SJB-12729	9532L82W0AR056318
18-000343-0768-TR	OSCAR EDUARDO HIDALGO CEDEÑO	1-695-177	802454	1HGEG8555SL062498
18-000347-0768-TR	MARIA BENITA GOMEZ MORENO	5-244-586	BNT293	MALC381CBHM141276
18-000409-0768-TR	CAPRIS SOCIEDAD ANONIMA REP/ WERNER OSSENBACH SAUTER	3-101-005113	CL-295184	MPATFR86JHT000202
18-000409-0768-TR	CONSORCIO AGROEXPORTADOR SAN ROQUE SOCIEDAD ANONIMA REP/ WENDY LICETH VARGAS MATARRITA	3-101-621063	CL-271616	MR0FZ29G8011679278
18-000441-0768-TR	JESUS ALFONSO RICHMOND BARQUERO	3-242-081	C-146200	JAAN1R71R77100283
18-001023-0414-PE	3-101-736720 SOCIEDAD ANONIMA REP/ MARVIN ARAYA RODRÍGUEZ	3-101-736720	BHP550	JMYLRV96WGJ00145
19-000003-0768-TR	DEYKEL RENETT GRAHAM GORDON	1-844-663	891291	K8602P013818
19-000003-0768-TR	OLGA MARTA FRANCISCA HERNANDEZ SALAZAR	4-137-417	743886	JMY0RV460WJ000875
19-000007-0768-TR	CIANY KATHERINE ARRIETA CARRILLO	5-342-643	BJS851	MALC281CAGM024744
19-000019-0768-TR	BERNY GIOVANNI MENA AGUERO	1-764-906	C-168322	1XKADP9XXCJ325078
19-000083-0768-TR	ESTEBAN FONSECA LOPEZ	7-165-245	635028	1HGEG8541RL005085
19-000195-0768-TR	JUAN PABLO MORALES LOPEZ	5-406-423	548756	KMHVA21NPRU001880
19-000131-0768-TR	RANDALL SOLANO VAGLIO	1-1131-581	334002	1NXAE04B3RZ162093
19-000135-0768-TR	TRICIA MARIA ARAYA	2-498-800	391510	JACCH58E3L8910720
18-000169-0768-TR	ANC CAR SOCIEDAD ANONIMA REP/ PRISCILA MONTALTO FALCINELLA	3-101-013775	CL-312330	8AJFB8CDK1590575
19-000179-0768-TR	DISTRIBUIDORA LA FLORIDA SOCIEDAD ANONIMA, REP/ RAMÓN DE MENDIOLA SÁNCHEZ	3-101-295868	C-149203	3HAMMAAR98L667605

19-000181-0768-TR	CARLOS EDUARDO CHAVES RAMIREZ	1-1247-0700	544265	9BGRD48Z04G101727
19-000069-0768-TR	LUIS LEONARDO TELLEZ RODRIGUEZ	117001165332	VZV001	KNAPB811AC7263909
19-000187-0768-TR	GABRIELA PIÑAR SEGURA	5-0249-0287	409608	JB7FJ43E6HJ025853

**JUZGADO DE TRANSITO DE HATILLO**

N° EXPEDIENTE	PROPIETARIO	N° CEDULA	N° PLACA	N° CHASIS
19-000278-0492-TR	PAEZ RAMIREZ JERLYN YAHAIRA	1-1745-0709	185808	JHMCB35400C108297
19-000792-0492-TR	DEBBIE KRISTEN MESEN HIDALGO	1-1731-0252	MOT 647160	L5YTCKPA0J1107911
19-000797-0492-TR	DUARTE MORALES JOSE ROBERTO	1-0729-0808	BKY090	JTDBT4K36CL020786
19-000798-0492-TR	PINEDA HERRERA MARIO ARISTIDES	1558-20025808	BGP706	MA3ZC62SXFA659123
19-000805-0492-TR	ARRIENDA EXPRESS S.A.	3-101-664705	BQQ438	MA3FB32S1K0C09190
19-000813-0492-TR	BERROCAL MONTOYA ROSE MARY	104180948	275540	JMBSNCK1ATU021062
19-000819-0492-TR	CAMPOS RAMIREZ CARLOS EDUARDO	1-1064-0829	CCR031	MR2BT9F35E1103284
19-000827-0492-TR	JULIO CARLOS RAMOS VARGAS	1-0380-0934	XMS079	JTMZF9EV00D018456
19-000827-0492-TR	JOSELYN ALEXA MAYORGA SANCHEZ	1-1618-0048	710936	CK5AYU040888
19-000847-0492-TR	PABLO ANDRES PRADO CASTILLO	1-1285-0878	BQF690	JTDBT4K31CL018296
19-000848-0492-TR	CAMPOS MORA LUIS	1-0886-0537	TSJ 7085	KMFWVH7HP4U604630
190008500492TR	JOSE F. FLORES FALLAS	106260631	SJB15518	KMJRD37FP3K559190
19-000855-0492-TR	DICOGRAF PRE PRENSA S.A.	3-101-223921	798380	VSKJVWR51Z0337898
19-000855-0492-TR	JOSE ADILIO PACHECO ROJAS	2-0425-0599	BGW492	KMHDG41EBFU245918
19-000859-0492-TR	QUESADA CAMPOS ROSY ESTAFANY	1-1418-0155	SDC192	KMHCT41CBDU380415
19-000859-0492-TR	BONILLA CHAVES OSCAR FERNANDO	2-03150-832	BBP569	NO INDICA
19-000864-0492-TR	XINIA MARIA PIEDRA QUESADA	1-0577-0577	BKP209	MA3VC41S3GA132904
19-000868-0492-TR	AGUILAR CECILIANO CANDY VANESSA	1-1196-0946	CVC065	3KPA241ABJE056929
190008710492TR	ARRENDADORA DESYFIN SA	3-101-538448	BKS587	KMHDH41CAGU510505
19-000876-0492-TR	FALLAS MENA OLGA MAYELA	1-0396-1453	882352	MALAN51CABM844115
190008830492TR	LINO ALONSO GONZALEZ NUÑEZ	205530027	BHP558	MA3VC4155FA109414
190008830492TR	EDUARDO E. MORALES VALENCIANO	1-0684-0680	MOT527876	LZSPCJLG4H1900232
19-000914-0492-TR	MB LEASING S.A.	3-101-668666	BNN881	LB37624S1JL000275
19-000914-0492-TR	KADEN JOSUE FUENTES RODRIGUEZ	2-0639-0841	BFK708	9FBHSRAJNEM029100

19-000918-0492-TR	PORRAS FERNANDEZ BRYAN ANDREY	1-1516-0090	BMQ235	KMHCT41BEHU189571
190009230492TR	CHAVES SOTO JOHNN MICHAEL	114040112	BLN087	3GNCJ7CE1G230449
19-000927-0492-TR	SHIRLEY MENDEZ FUNES	1-1041-0220	434384	JF1SF5LP5XG031527
19-000932-0492-TR	JOSE GERARDO HERNANDEZ MENA	1-0479-0402	501764	JTDBT113400261999
190009330492TR	GONZALEZ BADILLA ERICK MAURICIO	603760322	619820	KMJWWH7BPVU00773 5
19-000942-0492-TR	SONIA OBANDO GONZALEZ	3-0150-0531	BGV542	MA3FC31S2FA744833
19-000942-0492-TR	XINIA MARIA TORRES PEREZ	1-0687-0359	BLK153	JTDBT4K31A4064704
19-000944-0492-TR	KATTIA PATRICIA AGUILAR MORALES	9-0099-0479	CL 90726	JAANKR552G0472698
19-000944-0492-TR	ARRENDA MOTOR S.A.	3-101-766495	BRB087	MR2B29F32K1143739
190009500492TR	QUINTANA ELIZONDO ERICK GUILLERMO	604230107	904944	KNABE512ACT094559
19-000958-0492-TR	CARDENAS CARDENAS MARIA DE LOS ANGELES	5-0145-0328	CL 251827	8AJER32G104015704
19-000959-0492-TR	CABLE VISION DE COSTA RICA CVCV S.A.	3-101-285373	BPG872	MR2B29F31H1049814
19-000968-0492-TR	PEÑA VALVERDE JOSE PEDRO	1-0459-0348	CL 107406	LN1110000075
19-000969-0492-TR	HANNIA VANESSA GAMBOA RUBI	1-0981-0338	BGJ878	KNADN412BF6398948
190009830492TR	VARGAS MENDEZ MAURICIO	1-1128-0174	BLL556	JTDBT4K39B4080084
19-000988-0492-TR	DAVIVIENDA LEASING COSTA RICA S.A.	3-101-692430	BNS497	LS4ASE2W1JJ100005
19-000998-0492-TR	FLEXI CAR LEASING CRC S.A	3-101-756112	BJT472	MR2BT9F38G1205746
19-000998-0492-TR	ABARCA MORALES ROSALBA	5-0264-0882	697244	KMHAC51FPWU068521

#### JUZGADO CONTRAVENCIONAL Y MENOR CUANTIA TURRIALBA, CARTAGO

N° EXPEDIENTE	PROPIETARIO	N° CEDULA	N° PLACA	N° CHASIS
19-000062-1008-TR	TRANSESMA S.A	3101728398	CB-1670	9BM6642311B276357
19-000119-1008-TR	MIGUEL RODRIGUEZ CISNEROS	302320442	TC-578	LGWDBB1758A052952
19-000119-1008-TR	TRANSPORTES MORA Y ROJAS SOCIEDAD DE RESPONSABILIDAD LIMITADA	3102090081	CB-2123	9BM3840722B303394
19-000127-1008-TR	DIEGO NAVARRO ALVAREZ	114260134	733668	4S2V4335352
19-000106-1008-TR	HEIMER ZUÑIOGA VARGAS	304060699	BCQ390	KMHVF21LPTU321679
18-000435-1008-TR	JUAN SOLANO CAMPOS	304020003	CL-228076	MMBJNK408D039164
19-000130-1008-TR	MEDIVA GENERAL LIMIDATA	3102627633	C-154767	1FUJF6CK94DM82199
19-000130-1008-TR	CARLOS GOMEZ SALAZAR	304300927	722335	2CNBE18U5P6905628
19-000083-1008-TR	TRANSPORTES MORA Y ROJAS SOCIEDAD DE RESPONSABILIDAD LIMITADA	3102090081	AB-4318	9BM3840737B495972
18-000277-1008-TR	HENRY LOAIZA LEIVA	109900348	673158	4s2ck58d9y4335472

#### JUZGADO CONTRAVENCIONAL DE MENOR CUANTIA DE GARABITO

N° EXPEDIENTE	PROPIETARIO	N° CEDULA	N° PLACA	N° CHASIS
19-000212-1598-TR	ROGER EDUARDO MORA MORA	106420834	BPW369	JTDBT923X71004511
19-000209-1598-TR	EDSON VALERIO LARA	111390529	BLC483	KMHJ2813BHU227724
19-000199-1598-TR	EIDA MARIA MORUA VILLAR	105800438	366385	KZJ950146049
19-000215-1598-TR	ALEXANDER ARAYA ARIAS	113870327	635341	4A3CS34T3ME138666
19-000215-1598-TR	CONSTRU COMEC	3101761366	CL293115	4TAWN72N1XZ554114
19-000206-1598-TR	3102743136 SOCIEDAD DE RESPONSABILIDAD LIMITADA	3102743136	787683	WBAPE11048WH45220
19-000231-1598-TR	ADRIANA MONTERO VALVERDE	113470570	BHT373	1HGEJ8544XL011235
19-000238-1598-TR	ALIMENTOS Y BEBIDAS REGIONALES S.A	3-101-305301	CL261431	MHYDN71V9CJ302550
19-000228-1598-TR	NIDIA REBECA MARTINEZ PERAZA	110510802	BKT504	MA3VC41S8GA181323
19-000070-1598-TR	ANC CAR SOCIEDAD ANÓNIMA	3-101-013775	BRK559	TSMYE21S6KM624818
19-000243-1598-TR	LIZANO MEJIAS JOSELYN JOHANNA	114990729	BFF728	3N1CC1AD3ZK253771
19-000256-1598-TR	QUIROS GUTIERREZ KARLA DEL CARMEN	111840021	CPM001	MA3ZF62S7DA170053
19-000259-1598-TR	ZAMBRANA MARTINEZ NIEVE	701730325	MOT 611980	FR3PCMGD0HA000617
19-000275-1598-TR	ALEJANDRO ZUMBADO BOGANTES	2-525-360	TP173	JTDBJ21E404006694
19-000275-1598-TR	GRUPO TRESCIENTOS SETENTA Y UNO S.A	3-101-207700	551382	VSKTVUR20U0545121
19-000262-1598-TR	CAROL CRISTINA MORALES CHAVARRIA	602890130	BFJ265	KM8SB12B32U218397
19-000262-1598-TR	MB LEASING S.,A	3101668666	BJM555	MA3FC42S9GA187683
19-000253-1598-TR	RAMON ANDRES CASTILLO SANTOS	801200647	BQK154	3GNCJ7EE1JL214045
19-000272-1598-TR	ARROYO CAMPOS HENRY	602520268	CL 214952	GC401517
19-000272-1598-TR	RAMIREZ VIQUEZ ANY	204160484	889356	KMHCG41GPYU108510
19-000200-1598-TR	JULI GRI ORDOÑEZ DE CABALLERO	160400334404	BDZ261	JTDBJ21E704011985
19-000203-1598-TR	YERRIS DAVID TENORIO VILLALOBOS	6-0294-0199	347049	KMXKPE1APPU044164
19-000213-1598-TR	CENTRIZ COSTA RICA, SOCIEDAD ANÓNIMA	3-101-036194	BJV103	JDAJ210G0G3014679
19-000216-1598-TR	COSTA RICA RENT A CAR, S.A.	3-101-018295	BRK323	LGXC16DF9K0000449
18-000229-1598-TR	SILENY PORTILLA LORIA	1-1066-0381	SJB 14161	KMJHD17AP1C007841
18-000229-1598-TR	WILMER JOSÉ RÍOS LOVO	8-0073-0590	BLZ490	MA3FC42S6HA329571
18-000232-1598-TR	JUAN FRANCISCO RIVERA RAYO	8-0060-0345	346843	JS3TE01VXP4100166
19-000241-1598-TR	CATALIN ANDREA CASTAÑEDA DELGADILLO	177001579009	BDS867	JTEGH20V120069793
19-000244-1598-TR	INGRID IRIANA QUESADA RODRIGUEZ	3-0361-0198	CRV757	1HGRW5830KL500368
19-000247-1598-TR	ESPERANZA AGUILAR BARRERA	2-0519-0662	810962	JTDBT923901350541



19-000247-1598-TR	HUGO ALBERTO MADRIGAL CHACON	2-0634-0715	MOT 479210	LY4YCNLM4F0A80939
19-000260-1598-TR	TALABAN TALAGAN SERGEI MIKHAILOVICH	8-0119-0365	BGB275	JTEFU71J4C4013258
19-000235-1598-TR	CREDI Q LEASING, S.A.	3-101-315660	BQV215	MPAUCS85GJT000085
19-000266-1598-TR	OFIBODEGAS RIO SEGUNDO, S.A.	3-101-601223	BFG555	JN1TANT31Z0105496
19-000170-1598-TR	JOSE MANUEL PEREIRA CERVANTES	3-0529-0576	493162	KMHDN41DP2U311393
19-000218-1598-TR	3-102-666181 SOCIEDAD ANONIMA	3102666181	MOT624232	JSAAJ51A842100539
19-000221-1598-TR	MICHAEL SANZONE ACUÑA	1-1019-0714	360634	KMHJF22RGNU121483
19-000227-1598-TR	ARRIENDA EXPRESS SOCIEDAD NOANIMA	3101664705	CL 310843	LJ11KAAC9K8001371
19-000234-1598-TR	QUINTANA INGENIEROS CONSTRUCTORES SOCIEDAD ANONIMA	3101606694	CL 210289	LGWDA2GA46A068546
19-000234-1598-TR	ARRENDA MOTOR SOCIEDAD ANONIMA	3101766495	BRC019	MR2B29F33K1145550
19-000240-1598-TR	3101742530 SOCIEDAD ANONIMA	3101742530	BLW192	KNADM5A37D6873529
19-000240-1598-TR	LUIS ALBERTO ALVARADO RAMIREZ	5-0298-0940	408526	KMHVF31JPPU779192
19-000249-1598-TR	3-101-670342 SOCIEDAD ANONIMA	3101670342	CL284028	MR0DR22G2G0022025
19-000249-1598-TR	IMPORTADORA DE VEHICULOS SUN CITY SOCIEDAD ANONIMA	3101355152	BJX563	1HGFA16827L017533
19-000252-1598-TR	ELIECER GERARDO ROJAS HIDALGO	2-0448-0386	202716	1GNDM15Z4LB130592
19-000252-1598-TR	BRYAN ERNESTO QUESADA PEREZ	1-1762-0816	BLZ489	KMHCU4AE8CU167668
19-000255-1598-TR	SANDRA SOLIS SUAREZ	6-0336-0798	MOT 471530	9F2B91506FX012041
19-000258-1598-TR	OMAR ANTONIO ROQUE MENDEZ	155818404727	863563	3N1AB41D3XL104151
19-000265-1598-TR	TRANS G Y T SOCIEDAD ANONIMA	3101742244	CL 177309	JAANKR66LY7100409
19-000274-1598-TR	YORLENY GUZMAN VARGAS	700990426	CL 407038	3NG6CD33B9HK807764
19-000274-1598-TR	JOSÉ ANTONIO ALVARADO GONZÁLEZ	6-0210-0643	184919	JHMEC3326HS019629
19-000271-1598-TR	TRANSPORTE QUEPOS PUNTARENAS SOCIEDAD ANONIMA	3101189195	SJB013687	WMAR33ZZ1CC017476

**JUZGADO CONTRAVENCIONAL DE ACOSTA, SAN JOSÉ**

N° EXPEDIENTE	PROPIETARIO	N° CEDULA	N° PLACA	N° CHASIS
19-000023-1709-TR	EVELYN ROSARIO ALVARADO ALFARO	1-0959-0320	BBX810	LB37122S5CH048305

**JUZGADO CONTRAVENCIONAL DE TARRAZÚ, DOTA Y LEÓN CORTÉS**

N° EXPEDIENTE	PROPIETARIO	N° CEDULA	N° PLACA	N° CHASIS
---------------	-------------	-----------	----------	-----------

19-000034-1455-TR EDWIN GUTIERREZ CÓRDOBA 06-0101-1185 900160 PZJ70-0001064

**JUZGADO CONTRAVENCIONAL Y DE MENOR CUANTÍA DE SAN MATEO**

N° EXPEDIENTE	PROPIETARIO	N° CEDULA	N° PLACA	N° CHASIS
19-000154-1469-TR	ROXANA ROCÍO ARGUELLO SEQUEIRA	01-0967-0545	C 160299	1C011136
19-000158-1469-TR	BAC SAN JOSÉ LEASING SA	3-101-083308	DCM024	9BD195A44H0787805
19-000134-1469-TR	LAS HORTENCIAS SILVESTRES DEL POAS S.A	3-101-538558	LFH123	WBAHT7104H5J42185
19-000194-1469-TR	LUNA MORA EMANUEL ANTONIO	4-0217-0296	BNH574	KMHCT4E5CU139703
19-000228-1469-TR	DYALAH MARITA TORRES BRENES	1-0811-0819	BJS525	KMHST81CDGU321192
19-000228-1469-TR	RAZIPLAN INVERSIONES S.A	3-101-551257	CCT002	1C4BJWE58CL211236
19-000192-1469-TR	HAZEL DE LOS ANGELES RODRIGUEZ SALAS	1-1321-0798	305961	JT2EL36Z2J0179883
19-000180-1469-TR	CORPORACION DE TRANSPORTE TURISTICO CTT S.A	3-101-212192	HB4198	WDB906633HP520367
19-000180-1469-TR	EMBAJADA DE ITALIA	3-005045168	CD 19 000049	JMYLYV98WKJ000154
19-000184-1469-TR	ALBA LUZ FERNÁNDEZ LEÓN	02-0190-0851	BHG410	JTMBF9EV4FJ016060
19-000236-1469-TR	VARGAS CALDERON RAFAEL ANGEL	6-01660831	MOT 176730	LAEMNZ40X7B932233
19-000230-1469-TR	CAJINA SOLIS MARCOS RAMON	155809551102	CL 211215	8AJDR22G904003063
19-000022-1469-TR	ADRIANA PICADO AGUERO	1-1148-0588	CL 158587	4S1CL11L3L4215705

**JUZGADO CONTRAVENCIONAL DE MONTEVERDE**

N° EXPEDIENTE	PROPIETARIO	N° CEDULA	N° PLACA	N° CHASIS
19-000002-1608-TR	JORGE LUIS GONZÁLEZ PRADO	186200547315	BLF519	JS3JB43V5E4102313
19-000035-1608-TR	ARRIENDA EXPRESS SOCIEDAD ANONIMA	3101664705	BPB749	TSMYD21S6JM401017

**JUZGADO DE COBRO, CONTRAVENCIONAL Y MENOR CUANTIA DE GOLFITO**

N° EXPEDIENTE	PROPIETARIO	N° CEDULA	N° PLACA	N° CHASIS
19-000040-1100-TR	ROBLAN EDUARDO CALVO GUTIÉRREZ	603480583	CL 252053	MR0ES12G103031984
19-000040-1100-TR	CESAR IRVING GUTIÉRREZ GONZÁLEZ	602710267	TP 551	KMHCN41CP8U182322
18-000112-1100-TR	TRANSPORTES RANGO SOCIEDAD ANÓNIMA	3101538761	C-157243	1FUJF6CK86DV03921
19-000078-1100-TR	CREDI Q LEASING SOCIEDAD ANONIMA	3101315660	LPC024	3KPC2411BJE022967
19-000078-1100-TR	CARLOS ZELEDON BADILLA	108480297	557518	KNAJCS21845296167
19-000033-1100-TR	JUAN RAMON VARGAS JIMENEZ	901030794	TP-000713	JTDBT923671112723

**JUZGADO CONTRAVENCIONAL DE COBANO PUNTARENAS**

N° EXPEDIENTE	PROPIETARIO	N° CEDULA	N° PLACA	N° CHASIS
18-000026-1603-TR	COMPAÑIA ASCONA DEL ESTE SOCIEDAD ANONIMA	3-101-592964	BGR589	KPTA0A18SEP151317

**JUZGADO DE TRANSITO DE HEREDIA**

N° EXPEDIENTE	PROPIETARIO	N° CEDULA	N° PLACA	N° CHASIS
19-002217-0497-TR-3	MARIA OROZCO VILLALOBOS	9-0044-0866	418795	1NXAE04B3RZ172784
19-002217-0497-TR-3	LAURA ARIAS VARGAS	6-0358-319	BKR673	JHLRE48787C022907
19-001805-0497-TR-3	INVERSIONES MARISOL INTERNACIONAL S.A	3-101-233651	CL169033	JN1HC4E24Z0600460
19-001916-0497-TR-3	JESUS SANCHEZ RODRIGUEZ	1-0881-0016	FSP184	9BM3840735B388537
19-001968-0497-TR-3	MARIA PEÑA VASQUEZ	1-1604-0407	CJD473	3N1CK3CS7FL215881
19-001968-0497-TR-3	GRUPO COMERCIAL DE LAS TORTAS C.D.T. NUMERO TRES SOCIEDAD ANONIMA	3-101-426140	818530	WAUZZZ8K49A022319
19-001980-0497-TR-3	TRANSPORTES FILEMON VILLALOBOS E HIJOS S.A	3-101-206672	HB003477	9BM3840735B388537
19-001992-0497-TR-3	MIREYA ZAMORA MIRANDA	9-0018-0288	CL142618	YN850039568
19-002016-0497-TR-3	MARIA PRENDAS MORA	1-1400-0738	BRJ903	KMHCT4AE2EU629051
19-002057-0497-TR-3	MARVIN FUENTES PICADO	3-0384-0765	C152055	1FUVDSEBXTHTH797790
19-002085-0497-TR-3	CRISTA BRENES GUERRERO	1-0567-0325	BHC170	3N1CC1AD2ZK253180
19-002119-0497-TR-3	MICROBUSES RAPIDOS HEREDIANOS S.A	3-101-070526	HB002597	KL5UM52HE8K000122
19-002132-0497-TR-3	BAC SAN JOSE LEASING S.A	3-101-083308	SCR026	MA3FC42S3JA454534
19-002193-0497-TR-3	ALBA JIMENEZ VIQUEZ	4-0147-0532	832540	JS2YA21S6B6300272
19-002241-0497-TR-3	ESTEBAN FERNANDEZ DIAZ	3-0384-0662	CL219773	3C443869
19-002225-0497-TR-3	FRANCELA VALERIN JARA	1-1502-0156	FCV129	JM8KE4W36H0357828
19-001988-0497-TR-3	JESUS QUESADA VARGAS	01-0890-0077	639535	1N4AB41D7TC733176
19-002004-0497-TR-3	SILVIA LORENA CANO MAYORGA	CR155809546816	MCR104	LC0C14DA3G0001079
19-002004-0497-TR-3	SCOTIA LEASING COSTA RICA S.A	3-101-134446	CL294459	MNTCCGD40Z0602825
19-002045-0497-TR-3	KATHERINE JIMENEZ JARA	3-0467-0120	MOT586543	LLCLMM2A0JA100134
19-002049-0497-TR-3	ANDREA SOTO ARCE	1-1169-0511	496061	9BM3840735B388537
19-002157-0497-TR-3	PRODUCTORA RADIO SONIDO RELEVISION S.A	3-101-069104	C157963	3ALHCYCS3BDAX1359
19-002245-0497-TR-3	RAFAEL CORDOBA HERNANDEZ	2-0281-0529	TH000218	JTDBJ21E102010763
19-002245-0497-TR-3	BAC SAN JOSE LEASING S.A	3-101-083308	HTM003	JN1TANY6Z20015258
19-002009-0497-TR-4	LUZ CHAVES SOLANO	3-0170-0989	TH000497	JTDBT923771158240
19-002025-0497-TR-4	GERMAN QUIROS BERROCAL	2-0599-0320	143316	BBAB13-001796
19-002025-0497-TR-4	AUTOBUSES BARRANTES ARAYA S.A	3-101-080606	HB003361	9BM384074AB710002
19-002033-0497-TR-4	MIFRASIT M.F.T LIMITADA	3-102-612214	593809	VF32AKFWU5W016139
19-001993-0497-TR-4	PIE PROMOTORES INMOBILIARIOS ESPECIALIZADOS S.A	3-101-575276	CL224825	LJ11RCABX76019539
19-002005-0497-TR-4	GRUPO QUALITY LOGISTICS S.A	3-101-688883	GQL602	KNAB3512BJT176854
19-002146-0497-TR-4	HIGINIO SOLIS RODRIGUEZ	1-0807-0987	C151256	1M2P264Y6TM020659
19-002146-0497-TR-4	MICROBUSES RAPIDOS HEREDIANOS S.A	3-101-070526	HB002394	KL5UM52HE7K000066
19-002162-0497-TR-4	MARCO CORDERO GAMBOA	2-0245-0204	BHL937	JS3TE04V5F4101462

19-002162-0497-TR-4	KAROINA HERRERA ABARCA	1-1250-0475	JKL308	KNAPN81ABH7194053
19-002230-0497-TR-4	SUGEY SEGURA CHAVERRI	1-0925-0981	BDC731	KMHJT81BBDU608332
19-002194-0497-TR-4	KATHERINE JIMENEZ AGUILAR	1-1034-0462	BBW327	SXA110176036
19-001961-0497-TR-4	ARRENDADORA CAFSA S.A	3-101-286181	BPK542	9BM3840735B388537
19-001965-0497-TR-4	CENTRO LOGISTICO DE TRANSPORTE SANTA RITA S.A	3-101-527800	C159505	3HAMMAARXCL07738 7
19-001985-0497-TR-4	CAMILO GONZALEZ ALFARO	4077145	54465	BJ40000343
19-002017-0497-TR-4	JONATHAN CRUZ CASTILLA	1-1694-0865	MOT346416	LB420YC09CC103706
19-002017-0497-TR-4	LUIS PEREZ MURILLO	1-0563-0610	MMQ013	MRHGM6540EP020122
19-002054-0497-TR-4	KATERIN PARRA ALVARADO	7-0215-0909	MOT 606277	LAEEACC8XHHS86260
19-002058-0497-TR-4	JUAN GRANADOS MORA	3-0176-0060	721618	KL1TD51Y58B025373
19-002074-0497-TR-4	CORPORACION ROJAS Y MENA S.A	3-101-265234	CL278044	JALB4B1K2T7005686
19-002108-0497-TR-4	MARIA AGUILAR SALAS	4-0186-0833	MOT622930	LBBPEJ3E6JB844637
19-002108-0497-TR-4	CLAUDIA ROJAS ARAYA	4-0121-0106	296755	AE923082265
19-002116-0497-TR-4	OMAR MENESES BASTIAS	PA AT848578	MOT668829	MD2A21BY2JWE48758
19-002125-0497-TR-4	ROLANDO BASTOS SEGURA	2-0319-0188	101053	VC120052605
19-002125-0497-TR-4	JONATHAN HIDALGO ROJAS	2-0692-0709	BLT612	JTDBT123310169850
19-002142-0497-TR-4	NELSON SOTO SANDI	4-0213-0180	BFL734	KMHCG41BPYU103459
19-002150-0497-TR-4	GUILLERMO ROJAS UGALDE	4-0072-0937	342636	JM7BJ10M100108518
19-002158-0497-TR-4	SUMINISTROS GRAFICOS SUGRAF S.A	3-101-215399	404624	KMHVF31JPPU841681
19-002158-0497-TR-4	ROSA BRENES HERNANDEZ	4-0217-0045	BJQ573	KMHJ2813BGU073013
19-002178-0497-TR-4	GERARDINA CAMPOS BOLAÑOS	4-0106-0161	104629	SGNKCL08520
19-002182-0497-TR-4	PABLO ARCE GARCIA	4-0169-0807	583140	KMHVF21NPTU356477
19-002182-0497-TR-4	EMPRESAS BERTHIER E B I DE COSTA RICA S.A	3-101-215714	C167676	3HSWYAHT9CN537119
19-002214-0497-TR-4	BLANCA QUIROS BETETA	1-1085-0043	704700	JMYORK9708J000328
19-002226-0497-TR-4	JONATHAN VEGA CHAVES	01-0956-0665	442039	KNJLT05HXT6171114
19-002238-0497-TR-4	JOSE CHAVES CASTRO	2-0420-0180	MOT430582	LB7MB5404FP852679
19-002238-0497-TR-4	CAROL VASQUEZ BUSTOS	2-0675-0069	BKJ220	MALBM51BAGM16934 8
19-001733-0497-TR-3	INTERMANAGEMENT COSTA RICA LIMITADA	3102361039	C 128369	1M2B209C7XM023676
19-001809-0497-TR-3	ARRENDADORA DESYFIN	3101538448	BJY237	LC0C24DA5G0000898
18-006129-0497-TR-3	EL GATO VOLADOR LIMITADA	3102254711	C131135	1FUYYDCXB7MP396658
19-002325-0497-TR-3	BAC SAN JOSE LEASING, S.A	3101083308	GBM696	KNABX512BFT871991
19-002295-0497-TR-1	BAC SAN JOSE LEASING S.A	3-101-083308	SJB17192	JN1UC4E26J9010220
19-002295-0497-TR-1	KEILA FERNANDEZ HIDALGO	1-1511-0379	653532	KNFAFA1250V5282024
19-002299-0497-TR-1	YELSIN CARRILLO CRUZ	1-1070-0145	BMK048	KMHCU5AE1EU167939
19-002299-0497-TR-1	BAC SAN JOSE LEASING S.A	3-101-083308	MTC733	KNADN412BF6489660

19-002307-0497-TR-1	FRANCISCO VALVERDE RAMIREZ	3-0399-0462	BJK643	KMHDN41AP2U348071
19-002319-0497-TR-1	DAVIVIENDA LEASING COSTA RICA S.A	3-101-692430	885827	WBAPH110XCA963561
19-002319-0497-TR-1	SCOTIA LEASING COSTA RICA S.A	3-101-134446	BRJ929	MHKA4DF50KJ001107
19-002323-0497-TR-1	CENTRIZ COSTA RICA S.A	3-101-036194	BRF080	MHKE8FE20KK000774
19-002339-0497-TR-1	DANCO DE CONVENTO EMPRESA INDIVIDUAL DE RESPONSABILIDAD LIMITADA	3105681549	C162466	136660
19-002339-0497-TR-1	TRANSPORTES UNIDOS LA CUATROCIENTOS S.A	3-101-072996	HB003580	LGLFD5A48GK200026
19-002351-0497-TR-1	ROXANA BOLAÑOS RAMIREZ	1-1163-0864	799854	VF1LM1B0F40450751
19-002351-0497-TR-1	DAVIVIENDA LEASING COSTA RICA S.A	3-101-692430	JMR321	3N1CC1AD3ZK130875
19-002355-0497-TR-1	GERARDO MESEN MADRIGAL	4-0125-0295	515521	2CNBJ18U7L6227924
19-002363-0497-TR-1	ISELL RODRIGUEZ RODRIGUEZ	2-0565-0618	BJJ642	MA3VC41S9GA146287
19-002363-0497-TR-1	CONSTRUCTORA MECO S.A	3-101-035078	C167975	1M2AX18C9JM039499
19-002371-0497-TR-1	JOSSELINE BARQUERO CALDERÓN	4-0222-0925	305923	JN1GB22S9KU526029
19-002371-0497-TR-1	JUAN GABRIEL MIRANDA VALVERDE	1-1275-0382	CL184497	JW7005311
19-002375-0497-TR-1	XU XINGHUI	CR115600014134	DCS001	JN1UC4E26H9003388
19-002375-0497-TR-1	ARRENDAMIENTOS DE ACTIVOS A A S.A	3-101-129386	CL257248	3TMLU4EN9BM074191
19-002415-0497-TR-1	MAUREN ZARATE ALVARADO	701670924	377659	KMHJF31KPSU040014
19-002415-0497-TR-1	AUTOVISA S.A	3-101-158472	HB002695	9BM3840735B388537
19-002447-0497-TR-1	AUTOTRANSPORTES SEGURA Y VARGAS S.A	3-101-086988	HB004301	667871
19-002447-0497-TR-1	C UNO TURBO S.A	3-101-398992	280379	KZN1850047028
19-002463-0497-TR-1	BAC SAN JOSE LEASING S.A	3-101-083308	HJB206	KNAPB81ABG7869595
19-002467-0497-TR-1	LILLIAM VEGA LOPEZ	1-0516-0848	C126627	1FUPACYB3LP368731
19-002475-0497-TR-1	MICHAEL BARRANTES CORDERO	1-1043-0241	716520	JTDBT923401208159
19-002475-0497-TR-1	TRACY CAMPOS MURILLO	114960712	BLJ218	KMHCT4AE3EU662463
19-002483-0497-TR-1	FRANCY MEZA QUESADA	CR117000433910	FQM025	VF15SREBGHA543233
19-002499-0497-TR-1	ANA SOLIS SEGURA	1-1217-0054	BJW985	NO INDICA
19-002507-0497-TR-1	EVER PEREZ ANACOMA	CR117000449704	BNP866	KMHDH4AEXDU729760
19-002507-0497-TR-1	SCOTIA LEASING COSTA RICA S.A	3-101-134446	BPT661	MA6CH5CD5JT000965
19-002511-0497-TR-1	PSS PROFESIONAL SECURITY SERVICES S.A	3-101-559345	BQG590	JDAJ200E0J3002639
19-002539-0497-TR-1	ASOCIACION CRUS ROJA COSTARRICENSE	3-002-045433	CRC1726	JTFSS22P800116689
19-002559-0497-TR-1	YARITZA RUIZ SANDOVAL	CR1155804331435	BMD610	JTDBT123435045155

19-000024-0497-TR-1	AUTOTRANSPORTES LTDA	ROSOL 3-102-067082	HB002663	KL5UM52FE8K000130
19-001089-0497-TR-3	MARVIN RAMIREZ VILLALOBOS	1-0543-0620	CL208383	KMFZBN7BP6U160788
19-001089-0497-TR-3	MARIA MADRIGAL CAMPOS	1-0893-0840	757326	94DTEND229J066773
19-001419-0497-TR-4	SEQUEIRA MUÑOZ GEINER	602890388	184526	EL400020999
19-001419-0497-TR-4	LANCO & MANUFACTURING CORPORATION ANONIMA	HARRIS SOCIEDAD 3101202548	C 165847	724084 KMFWBX7HAHU88564 8
19-000443-0497-TR-2	BAC SAN JOSE LEASING, SA	3101083308	CL 299779	8
19-000473-0497-TR-3	ALIMENTOS Y BEBIDAS REGIONALES ANONIMA	SOCIEDAD 3101305301	CL 268983	MHYDN71V1DJ300535
19-000893-0497-TR-4	AVILA ROJAS JUDITH MARIA	203570400	537463	JN1CFAN16Z0077796
19-001413-0497-TR-2	BAC SAN JOSE LEASING, S.A	3101083308	CL 275923	MHKB3CE100K205476
19-001413-0497-TR-2	SOLANO ULATE LUIS DIEGO	401670074	CL 148112	5LBGD21000774
19-002356-0497-TR-2	BCT ARRENDADORA S.A	3-101-136572	BFZ351	KNADN412AE6374201
19-002356-0497-TR-2	RADICS FRANCES	CR1840002777715	648399	SALLNABE26A817610
19-002508-0497-TR-2	VERA ARGUEDAS ARIAS	6-0053-0868	502023	JTEBY25J600001454
19-002372-0497-TR-2	CARLO SOSTO LITTLETON	1-0822-0498	BDF671	JTDBT923201425502
19-002304-0497-TR-2	TRANSPORTES OCAMPO S.A	ARNOLDO 3-101-224235	HB003945	9532L82W0HR609611
19-002312-0497-TR-2	ANA ZUMBADO ZAMORA	4-0107-0803	CL261262	LETYEAA14CHN05111
19-002344-0497-TR-2	AMAINOR CALVO ALVARADO	2-0512-0765	798795	KNACE22251K106907
19-002360-0497-TR-2	TRANSPORTES UNIDOS LA CUATROCIENTOS S.A	LA 3-101-072996	HB003453	LGLFD5A40FK200004
19-002376-0497-TR-2	SCOTIA LEASING COSTA RICA S.A	3-101-134446	BRX530	MHYZE81S9KJ303312
19-002376-0497-TR-2	BAC SAN JOSE LEASING S.A	3-101-083308	CL295452	JN1MC2E26G9000288
19-002436-0497-TR-2	LUIS PEREZ PORRAS	1-1062-0278	889041	MA3FC31S8BA395378
19-002444-0497-TR-2	MELISSA VIQUEZ ARROYO	4-0232-0538	BQQ559	KMHCU5AE5DU104101
19-002464-0497-TR-2	ARRENDADORA CAFSA S.A	3-101-286181	CL315510	8AJHA3CD1K2076915
19-002484-0497-TR-2	TRANSPORTES L.W. DE ZARCERO S.A	3-101-464094	CL241855	J17007693
19-002484-0497-TR-2	LIDIETTE CRUZ SIBAJA	9-0051-0305	BQV549	LGXCG6DF2J0001102
19-002512-0497-TR-2	ANA MATAMOROS CASTILLO	1-1223-0956	BHB363	KMHCT41DBFU728044
19-002560-0497-TR-2	FARID CEBA JIMENEZ	6-0250-0748	BCM403	2CNBE13C9X6904979
19-002560-0497-TR-2	SCOTIA LEASING COSTA RICA S.A	3-101-134446	C149669	1M2AG02CX3M001527
19-002280-0497-TR-2	COVERING DEKOFLOORING S.A	3-101-363613	BGM637	MA3FC31S9FA731612
19-002276-0497-TR-2	TRANSPORTE INTERNACIONAL GASH S.A	3-101-013407	C167683	LYC2CJ717H0000018
19-002308-0497-TR-2	ARNOLDO VILLALOBOS MORENO	4-0129-0727	TH000928	MHYDN71V0EJ300186
19-002364-0497-TR-2	ARRENDADORA CAFSA S.A	3-101-286181	BPV386	JDAJ210E0J3001299
19-002364-0497-TR-2	GRUPO QUALITY LOGISTICS S.A	3-101-688883	GQL563	KNAPM81ADJ7360841

19-002380-0497-TR-2	MAQUINARIA CONSTRUCCIONES Y MATERIALES MACOMA S.A	3-101-098057	BFW264	JTEBH9FJ20K123630
19-002420-0497-TR-2	SCOTIA LEASING COSTA RICA S.A	3-101-134446	BML932	KMHJ2813DHU261617
19-002420-0497-TR-2	RAFAEL OCAMPO MAROTO	3-0405-0787	AB004677	JTFJK02P500008501
19-002496-0497-TR-2	MARCO BERROCAL ALFARO	1-0573-0406	CL241316	MNTVCUD40Z0003511
19-002496-0497-TR-2	ARRENDAMIENTOS DE ACTIVOS A A S.A	3-101-129386	BMN206	JTEBH9FJ0HK179920
19-002472-0497-TR-2	AXALTA COSTA RICA S.A	3-101-681015	CL329799	ZFA225000G6B64258
19-002528-0497-TR-2	GUSTAVO SALAZAR ZUÑIGA	3-0409-0281	C132682	3HTNAAAR51N018883
19-002528-0497-TR-2	KARINA FONSECA LEPIZ	1-1755-0558	BQP271	3GNCJ7EEXJL295417
19-002532-0497-TR-2	TT TRICOLOR CARRENTAL S.A	3-101-105093	BGX228	JDAJ210G0F3009057
19-002532-0497-TR-2	CONSULTORES FINANCIEROS COFIN SOCIEDAD ANONIMA	3-101-291070	CL256539	KMFJA17BPBC153728
19-002544-0497-TR-2	ERIK RODRIGUEZ DELGADO	2-0471-0587	776177	2CNBE18U4S6915091
18-005508-0497-TR-1	MB LEASING S.A	3-101-668666	CL306306	MMBJNKL30HH019666
19-000062-0497-TR-3	HERNANDEZ SALAZAR KARINA	109440143	BCG103	3N1CK3CD5ZL357474
18-000932-1756-TR-4	SANCHO RODRIGUEZ ELIECER	401330195	TH 000774	JTDBT923284017849
19-000008-0497-TR-4	SALAS MORALES JORDAN GERARDO	604520014	MOT 465966	LLCLPMB05GA100119
19-001623-0497-TR-3	FOURNIER BARRANTES EMILIO	110960289	BLS937	JTDBT4K36CL016799
19-001640-0497-TR-3	ROBLES CHAVES ANDRES	112900676	489444	JHMEG8542PS054103
19-002531-0497-TR-1	GONZALEZ BRICEÑO FRANCISCO	155813036528	905852	KMHCT41DACU117604

**JUZGADO DE TRÁNSITO DEL II CIRCUITO JUDICIAL DE SAN JOSÉ**

Nº EXPEDIENTE	PROPIETARIO	Nº CEDULA	Nº PLACA	Nº CHASIS
19-000996-0174-TR	TRANSP, Y ENVIOS FARMACEUTICOS DEL ESCALANTE S,A /FUSIONADA FARMAVISION S.A	3101014512	905386	JHLRE3830BC202371
19-003646-0174-TR	PE#A CASTRO ALEX EDUARDO	108880107	TSJ 1369	KMHCT51CADU084025
19-003646-0174-TR	PROYECTOS R B AMARILLO SOCIEDAD ANONIMA	3101501853	BGG576	MR2BT9F30E1117478
19-003946-0174-TR	BAC SAN JOSE LEASING SA	3101083308	BQN332	MALC381CBJM354006
19-003996-0174-TR	LOPEZ RIOS EVELYN DEL SOCORRO	108410329	BFB889	KMHCT51BAEU118542
19-003996-0174-TR	MARLA MARIA UGALDE HERNANDEZ	401800282	CL 206194	JS4DA32V164130263
19-004036-0174-TR	NOCTURNAL GROUP SOCIEDAD ANONIMA	3101446296	CL 177991	KMJWVH7BP1U290098
19-004046-0174-TR	CRUZ VILLEGAS MELANNY VANESSA	113380577	488609	JTDBT113000251342
19-004106-0174-TR	ABARCA MORA RAFAEL ANGEL	105820311	39374	FALTA INFORMACION
19-004106-0174-TR	TRANSPORTES SAMBA J.C S.A	3101607884	C 151335	2FUPY9YB1HV284323
19-004126-0174-TR	CREDI Q LEASING SOCIEDAD ANONIMA	3101315660	BQJ110	MA6CH5CD3JT001953

19-004136-0174-TR	MATAMOROS ELIBERTO	155810721422	717950	KMJWWH7BPVU025819
19-004216-0174-TR	AUTOTRANSPORTES MORAVIA SOCIEDAD ANONIMA	3101054596	SJB 11288	KL5UM52FE8K000097
19-004216-0174-TR	LAURA PATRICIA ROJAS MARIN	107420534	664308	KMHVF21LPTU357807
19-004226-0174-TR	GIRALDO RODRIGUEZ MAURICIO	117001646111	MSM528	KNADM511AH6781104
19-004226-0174-TR	FLORES MIRANDA AURORA	600740437	TSJ 5646	KMHCN46C97U113645
19-004256-0174-TR	BAC SAN JOSE LEASING, S.A	3101083308	CL 289421	MMBENKL30GH019395
19-004306-0174-TR	TRANSPORTE INTERNACIONAL GASH SOCIEDAD ANONIMA	3101013407	C 167691	LYC2CJ718H0002697
19-004326-0174-TR	FLORES MIRANDA AURORA	600740437	TSJ 5646	KMHCN46C97U113645
19-004326-0174-TR	TICO TWINS S.A	3101275735	909221	2FMDK4JC9CBA24436
19-004336-0174-TR	FLEXI CAR LEASING CRC SOCIEDAD ANONIMA	3101756112	BJX808	MR2BT9F31G1209895
19-004336-0174-TR	MIGUEL GRANADOS MEMBREÑO	110650911	BJN383	LB37122S5GX403226
19-004406-0174-TR	ZUÑIGA VEGA AURA LEDA	105410928	CL 184198	1GCEC14W01Z305254
19-004406-0174-TR	EMPRESA GUADALUPE LIMITADA	3102005183	SJB 12294	9BM3840758B605347
19-004416-0174-TR	VEGA AVENDAÑO PAUL ALEXANDER	110230508	848163	WBAFA51003LT42244
19-004426-0174-TR	CORDERO ROJAS MARIA FERNANDA	207170602	MOT 641069	MLHPC57A8J5100897
19-004456-0174-TR	RODRIGUEZ FALLAS ESTEBAN ALONSO	113550112	CL 308557	1N6BD06T07C414254
19-004456-0174-TR	SANDI ZUÑIGA ROCIO	108630919	SJB 13546	LJSKA3BF0CD820009
19-004466-0174-TR	CORDERO ARAYA VICTOR JONNY	107870041	GKJ009	3KPA241ABKE148154
19-004466-0174-TR	CATIN PALACIOS CAROLINA	155813613524	168373	YR320000063
19-004486-0174-TR	SEGURA CORDERO OTTO	301500291	CL 236218	JN1CPGD22Z0009667
19-004486-0174-TR	AUTOTRANSPORTES RARO S.A	3101081595	SJB 15212	LA9C5ARY0GBJXK047
19-004496-0174-TR	FONSECA LOPEZ JOSE ROLANDO	114780887	MOT 555572	LZSPCJLGXH1901028
19-004516-0174-TR	BAC SAN JOSE LEASING, S.A	3101083308	CL 280910	MHYDN71V9FJ400594

**JUZGADO DE TRANSITO DEL TERCER CIRCUITO JUDICIAL DE SAN JOSE (DESAMPARADOS)**

N° EXPEDIENTE	PROPIETARIO	N° CEDULA	N° PLACA	N° CHASIS
19-001204-0491-TR-D	AUTOTRANSPORTES SAN ANTONIO S.A.	3101053317	SJB 14783	9BM384074BB739946
19-001204-0491-TR-D	ZAMORA ALFARO MARIANELLA	107860396	TSJ 2001	3N1CC1CDXZK134922
19-000953-0491-TR-B	DEL VALLE HERNANDEZ STEVEN	114490561	SDV470	KNAJT811AE7638101
19-001119-0491-TR-D	TELECABLE S.A.	3101336262	CL 270422	FE71PBA30011
19-001135-0491-TR-D	ESPINOZA FALLAS JOSE ANTONIO	103960889	TSJ 5287	KMHCL41AP9U338291



19-001143-0491-TR-D	ARAYA CASCANTE SONIA ANGELA	113850966	CL 132796	KMFGA17FPPU065398
19-001151-0491-TR-D	BRENES FERNANDEZ MAYRA	301950009	TSJ 2156	JTDBT933X01196453
19-001151-0491-TR-D	REBOLLEDO RON JOSE MANUEL	75124524	BQG055	KMHCT4AE0CU205154
19-001019-0491-TR C	GUEVARA ROJAS CHARON	117580058	MOT292815	ME1KG0441B2005167
18-002063-0491-TR-A	REPRESENTANTE LEGAL DE LARED LIMITADA	3-102-016101	SJB-14918	9532L82W6FR446363
18-002063-0491-TR-A	CARMEN HERNANDEZ VARGAS	1-0673-0015	TSJ-3498	KMHCL41ABAU406901
19-00985-0491-TR-B	FERNADEZ FALLAS JORGE ENRIQUE	110430626	BGQ869	KMHCT41BAEU661654
19-001032-0491-TR C	PROMOCAR E Y S SOCIEDAD ANONIMA	3101378104	SMS999	KNAPG812BH5277114
19-001032-0491-TR C	MATARRITA MADRIGAL ARMANDO ENRIQUE	109710844	MMM621	1NXBR32E85Z484746
19-001097-0491-TR C	NARANJO MASIS MARIA DEL ROSARIO	107390500	MOT352465	LZSPCJLG6D1901568
19-001087-0491-TR C	MURILLO SOLANO CARLA CRISTINA	109000721	BRJ359	KL1FC6E61JB039209
19-001087-0491-TR C	NARANJO MADRIGAL DELIA MARIA	102890633	TSJ 2746	KMHCM41AABU55891 4
19-001023-0491-TR-B	JIMENEZ CORDOBA MARCO VINICIO	111540960	MOT 294284	MD2DJSEZ3BVC01220
19-001023-0491-TR-B	HIDALGO UREÑA MARISOL	109050624	JMH017	KNADN412AE6270868
19-001084-0491-TR C	ALVARADO GARCIA ALEXANDRA MARIA DE LA TRINIDAD	106300809	BKV188	MA3VC41S8HA195692
19-001099-0491-TR C	MARIN PICADO MICHAEL GERARDO	111510681	BRK264	KMHCT4AEXCU206201
19-001182-0491-TR C	RODRIGUEZ LEON JERMY JOSE	113890424	FCR108	KMJWA37JACU442457
19-001232-0491-TR-A	MATAMOROS CHAVES ANA	1-0495-0439	472841	2T1AE04E2PC005289
19-001219-0491-TR-D	MONTOYA JIMENEZ MELANIA	109420849	SPT778	KMHCT51BAEU130540
19-000972-0491-TR-B	CHACON BONILLA DAVID	111350369	BQM655	KL1TD6DE0BB187166
19-000972-0491-TR-B	AUTO TRANSPORTES DESAMPARADOS SOCIEDAD ANONIMA	3101008737	SJB 16363	9BM382188HB039179
19-001227-0491-TR-D	CHAVARRIA GONZALEZ JESUS ENRIQUE	108910414	MOT 487598	VBKJGJ406FC261557
19-001253-0491-TR-D	AUTO TRANSPORTES DESAMPARADOS S.A.	3101008737	SJB 10545	9BM3840736B451639
19-001269-0491-TR-D	SALAZAR LOPEZ JORGE ARTURO	700470325	400176	3G1SE5439YS180216
19-001260-0491-TR-D	DIAZ GUEVARA CAROL ROXANA	110120840	SJB 15924	KMJHG17BPHC071297
19-001260-0491-TR-D	LARED LIMITAD	3102016101	SJB 15993	9532L82W8HR609811
19-000988-0491-TR-B	CRUZ TALAVERA MARIA CRISTINA	155812935408	850097	K960YP003670

19-001228-0491-TR-D	SALAZAR SANDOVAL JOSE MARIO	116190862	MOT 615976	LWBPCJ1F9H1005305
19-001212-0491-TR-D	AUTO TRANSPORTES DESAMPARADOS S.A.	3101008737	SJB 16357	9BM382188HB038026
19-000999-0491-TR-B	BARBOZA JIMENEZ JULIO GERARDO	1 0802 0680	425281	JTDBT123500139229
19-001004-0491-TR-B	CHAVES HIDALGO RICARDO ALONSO	109350126	870782	KLY4A11BDXC311227
19-001004-0491-TR-B	SCOTIA LEASING COSTA RICA SOCIEDAD ANONIMA	3101134446	DYL149	KMHJ2813CHU433996
19-001012-0491-TR-B	SOLANO BRENES SIDE PATRICIA DE FATIMA	105250853	388292	JTDKW113700048911
19-001012-0491-TR-B	DIAZ CHAVES YANCY TATIANA	114550690	MOT 646943	LZSJCMLC5J1102512
19-001036-0491-TR-B	AUTO TRANSPORTES DESAMPARADOS S.A.	3101008737	SJB 16350	9BM382188HB039186
19-001031-0491-TR-B	KINERET S.A.	3101025306	GYS214	WMWXM5102G3A1733 9
19-001031-0491-TR-B	FERNANDEZ AVILA ESTEBAN EDUARDO	114640876	766878	3VWRV49MX9M605396
19-001028-0491-TR-B	GRANADOS MORALES JORGE ARTURO	204240356	TSJ 6090	KMHCN46C76U01639

SE HACE DEL CONOCIMIENTO DE ESTAS PERSONAS, QUE DE CONFORMIDAD CON LO ESTABLECIDO EN EL ARTÍCULO 172 DE LA LEY DE TRÁNSITO N.º 9078, TIENEN DERECHO A COMPARECER AL DESPACHO JUDICIAL DENTRO DEL TÉRMINO DE DIEZ DÍAS HÁBILES A PARTIR DEL DÍA SIGUIENTE DE LA PUBLICACIÓN DE ESTE EDICTO, A MANIFESTAR SI DESEAN CONSTITUIRSE COMO PARTE O NO DEL PROCESO, CON LA ADVERTENCIA DE QUE DE NO HACERLO, SE ENTENDERÁ QUE RENUNCIAN A ESE DERECHO Y LOS TRÁMITES CONTINUARÁN HASTA SENTENCIA. PUBLIQUESE POR UNA VEZ EN EL DIARIO OFICIAL LA GACETA. **LIC. WILBERT KIDD ALVARADO, SUBDIRECTOR EJECUTIVO A.I. DEL PODER JUDICIAL.**

1 vez.—Solicitud N° 151470.—( IN2019355838 ).